


KARTA GMINNEJ EWIDENCJI ZABYTKÓW

214/18




| | | | | |
|---|--------------------------------|--|---|---|
| 1. OBIEKT Kapliczka słupowa | | | 5. MIEJSCOWOŚĆ Jeleśnia | |
| 2. OBECNA FUNKCJA kultowa | 3. MATERIAŁ kamienne | 4. DATOWANIE XVIIw. | 6. GMINA Jeleśnia | |
| 21. FOTOGRAFIA  | | | 7. POWIAT żywiecki | |
| | | | 8. WOJEWÓDZTWO śląskie | |
| | | | 9. KOD POCZTOWY 34-340 | |
| | | | 10. ADRES | |
| | | | 11. LOKALIZACJA ul. Jana Kazimierza, obok bud. Nr 154 | |
| | | | 12. LOKALIZACJA ARCHEOLOGICZNA Nr obszaru AZP Nr stanowiska na obszarze AZP Nr stanowiska w miejscowości | |
| | | | 13. NUMER EWIDENCYJNY DZIAŁKI | |
| | | | 14. WŁASNOŚĆ wyznaniowa | |
| | | | 15. RODZAJ UŻYTKOWANIA kultowe | |
| | | | 16. INFORMACJA O OCHRONIE Nr i data wpisu do rejestru zabytków Zapis w planie zagospodarowania przestrzennego Objekt chroniony w Miejsc. Planie Zag. Przestrz. Gm. Inne | |
| 17. STAN ZACHOWANIA zaniedbany | | 19. WPISUJĄCY DANE Mariusz Godek | | 20. DATA WYKONANIA EWIDENCJI 2006-12-03 |
| 18. RODZAJE ZAGROZEŃ brak bieżącego remontu/pielęgnacji zagrożenia inwestycyjne w otoczeniu obiektu | | | | |

Kapliczka słurowaa przydrożna zbudowana z kamienia piaskowego. Do połowy słup czworopoczny, wyżej okrągły. W zwieńczeniu części czworobocznej płaskorzeźbione sceny biblijne. Kapliczka zwieńczona łatarnią, na jej szczycie żeliwny krzyż. Kapliczka zbudowana prawdopodobnie w intencji zwycięstwa mieszczanów zwycięzczy walczących u boku króla Jana Kazimierza ze Szwedami w 1655r. (data budowy kapliczki nie jest znana). Kapliczka zburzona przez Niemców w 1942r, postawiona na nowo w 1945r.

Na słupie w dolnej partii tablica pamiątkowa o treści: "Wdzięczni Bogu za odzyskanie niepodległości obywateli Gminy Jeleśnia figurę tę zburzoną przez okupanta niemieckiego w 1942r. po odzyskaniu wolnej Ojczyzny w miesiącu sierpniu 1945r. na nowo postawili".

KARTA GMINNEJ EWIDENCJI ZABYTKÓW


180/18

| | | | | |
|---|--|---|--|--|
| 1. OBIEKT Kaplica | | | 5. MIEJSCOWOŚĆ Jeleśnia | |
| 2. OBECNA FUNKCJA kultowe | 3. MATERIAŁ kamienne | 4. DATOWANIE 1911r. | 6. GMINA Jeleśnia | |
| 21. FOTOGRAFIA    | | | 7. POWIAT żywiecki | |
| | | | 8. WOJEWÓDZTWO śląskie | |
| | | | 9. KOD POCZTOWY 34-340 | |
| | | | 10. ADRES Żywiecka 7 | |
| | | | 11. LOKALIZACJA | |
| | | | 12. LOKALIZACJA ARCHEOLOGICZNA Nr obszaru AZP Nr stanowiska na obszarze AZP Nr stanowiska w miejscowości | |
| | | | 13. NUMER EWIDENCYJNY DZIAŁKI | |
| | | | 14. WŁASNOŚĆ wyznaniowa | |
| | | | 15. RODZAJ UŻYTKOWANIA kultowe | |
| | | | 16. INFORMACJA O OCHRONIE Nr i data wpisu do rejestru zabytków Zapis w planie zagospodarowania przestrzennego Kaplica chroniona w Miejsc. Planie Zag. Przestrz. Gm. Inne | |
| 18. RODZAJE ZAGROZEŃ brak zagrożeń | | | | |
| 17. STAN ZACHOWANIA bardzo zły | 19. WPISUJĄCY DANE Mariusz Godek | 20. DATA WYKONANIA EWIDENCJI 2006-12-01 | | |

Kaplica mурowana, kamienna (płaskowiec), dach kryty blachą, w dachu wieżyczka sygnatorki, ściany wokół ujęte przyporami. Kaplica zbudowana w stylu neogotyckim. Wnętrze jednonawowe, wewnątrz ołtarz neogotycki z obrazem Matki Boskiej Częstochowskiej. Skiepienie kołbkowe, posadzka ceramiczna wzorzysta.

KARTA GMINNEJ EWIDENCJI ZABYTKÓW





236/18

| | | | |
|---|--|---|---|
| 1. OBIEKT Dom | | | 5. MIEJSCOWOŚĆ Jeleśnia |
| 2. OBECNA FUNKCJA izba regionalna | 3. MATERIAŁ drewniane | 4. DATOWANIE pocz. XXw. | 6. GMINA Jeleśnia |
| 21. FOTOGRAFIA  | | | 7. POWIAT żywiecki |
| | | | 8. WOJEWÓDZTWO śląskie |
| | | | 9. KOD POCZTOWY 34-340 |
| | | | 10. ADRES Jana Kazimierza 254 |
| | | | 11. LOKALIZACJA |
| | | | 12. LOKALIZACJA ARCHEOLOGICZNA Nr obszaru AZP Nr stanowiska na obszarze AZP Nr stanowiska w miejscowości |
| | | | 13. NUMER EWIDENCYJNY DZIAŁKI |
| | | | 14. WŁASNOŚĆ komunalna |
| | | | 15. RODZAJ UŻYTKOWANIA kultura |
| | | | 16. INFORMACJA O OCHRONIE Nr i data wpisu do rejestru zabytków Zapis w planie zagospodarowania przestrzennego Inne |
| 17. STAN ZACHOWANIA bardzo dobry | 19. WPISUJĄCY DANE Mariusz Godek | 20. DATA WYKONANIA EWIDENCJI 2006-12-04 | 18. RODZAJE ZAGROZEŃ brak zagrożeń |

Dom konstrukcji drewnianej, zrębowej, cokol mурowany kamienny, dach 2-spadowy kryty eternitem falistym. Pierwotnie obiekt mieszkalny, współcześnie zaadaptowany przez Gminę na Izbę Regionalną o charakterze muzealnym.

KARTA GMINNEJ EWIDENCJI ZABYTKÓW

194/18

| | | | | |
|---|--------------------------------|-------------------------------|---|--|
| 1. OBIEKT Obelisk | | | 5. MIEJSCOWOŚĆ Jeleśnia | |
| 2. OBECNA FUNKCJA | 3. MATERIAŁ kamienne | 4. DATOWANIE 1712r. | 6. GMINA Jeleśnia | |
| 21. FOTOGRAFIA | | | 7. POWIAT żywiecki | |
|  | | | 8. WOJEWÓDZTWO śląskie | |
|  | | | 9. KOD POCZTOWY 34-340 | |
|  | | | 10. ADRES | |
|  | | | 11. LOKALIZACJA ul. Suska, po pd str. drogi, w sąsiedztwie betoniarni | |
| 17. STAN ZACHOWANIA zaniedbany | | | 12. LOKALIZACJA ARCHEOLOGICZNA Nr obszaru AZP Nr stanowiska na obszarze AZP Nr stanowiska w miejscowości | |
| 19. WPISUJĄCY DANE Mariusz Godek | | | 13. NUMER EWIDENCYJNY DZIAŁKI | |
| 20. DATA WYKONANIA EWIDENCJI 2006-12-03 | | | 14. WŁASNOŚĆ komunalna | |
| | | | 15. RODZAJ UŻYTKOWANIA kultowe | |
| | | | 16. INFORMACJA O OCHRONIE Nr i data wpisu do rejestru zabytków Zapis w planie zagospodarowania przestrzennego Inne | |
| | | | 18. RODZAJE ZAGROŻEŃ brak bieżącego remontu/pielęgnacji zagrożenia inwestycyjne w otoczeniu obiektu | |

Intencje i okoliczności budowy obelisku nie są do końca znane. Być może obelisk został zbudowany w celu upamiętnienia zwycięstwa nad Szwedami mieszkalców Żywiecczyzny walczącymi u boku króla Jana Kazimierza, jak również pokonania wojsk konfederatów, grabiących domostwa, co miało miejsce w 1662r. Wryta na obelisku data 1712r. stanowi 50-rocznicę tych wydarzeń.

Obelisk posadowiony na wzniesieniu, postawiony na masywie skalnym. W sąsiedztwie obiektu dzika roślinność przestająca go, wymagająca uporządkowania.

KARTA GMINNEJ EWIDENCJI ZABYTKÓW

317/18

1. OBIEKT **Krzyż przydrożny**5. MIEJSCOWOŚĆ **Jeleśnia**2. OBECNA FUNKCJA
kultowa3. MATERIAŁ
kamienne4. DATOWANIE
pocz. XIXw.6. GMINA **Jeleśnia**

21. FOTOGRAFIA

7. POWIAT **żywiecki**8. WOJEWÓDZTWO **śląskie**9. KOD POCZTOWY **34-340**10. ADRES **Babiogórska 76**

11. LOKALIZACJA

12. LOKALIZACJA ARCHEOLOGICZNA

Nr obszaru AZP

Nr stanowiska na obszarze AZP

Nr stanowiska w miejscowości

13. NUMER EWIDENCYJNY DZIAŁKI

14. WŁASNOŚĆ **wyznaniowa**15. RODZAJ UŻYTKOWANIA **kultowe**

16. INFORMACJA O OCHRONIE

Nr i data wpisu do rejestru zabytków

Zapis w planie zagospodarowania przestrzennego **Krzyż
chroniony w Miejsc. Planie Zag. Przestrz. Gm.**

inne

18. RODZAJE ZAGROZEŃ

**brak bieżącego remontu/pielęgnacji
zagrożenia inwestycyjne w otoczeniu obiektu**17. STAN ZACHOWANIA
zaniedbany19. WPISUJĄCY DANE
Mariusz Godek20. DATA WYKONANIA EWIDENCJI
2006-12-07

Krzyż żeliwny (obecnie uszkodzony i niekompletny) posadowiony na wysokim postumencie kamiennym zbudowanym z bloków kamiennych (u podstawy walec, na nim czworobok, wyżej smukła kolumna zwieńczona krzyżem). W ostatnich latach obiekt został odgródzony od drogi i wiązony do posesji nowopowstałego domu, co ma niekorzystny wpływ na ekspozycję krzyża.

KARTA GMINNEJ EWIDENCJI ZABYTKÓW

226/18

1. OBIEKT **Kapliczka**5. MIEJSCOWOŚĆ **Jeleśnia**

2. OBECNA FUNKCJA

3. MATERIAŁ

4. DATOWANIE

6. GMINA

Jeleśnia**kultowa****kamienne****1820r.**

21. FOTOGRAFIA



7. POWIAT

żywiecki

8. WOJEWÓDZTWO

śląskie

9. KOD POCZTOWY

34-340

10. ADRES

Jana Kazimierza 191

11. LOKALIZACJA

12. LOKALIZACJA ARCHEOLOGICZNA

Nr obszaru AZP

Nr stanowiska na obszarze AZP

Nr stanowiska w miejscowości

13. NUMER EWIDENCYJNY DZIAŁKI

14. WŁASNOŚĆ

wyznaniowa

15. RODZAJ UŻYTKOWANIA

kultowe

16. INFORMACJA O OCHRONIE

Nr i data wpisu do rejestru zabytków

Zapis w planie zagospodarowania przestrzennego

Kapl. chroniona w Miejsc. Planie Zag. Przestrz. Gminy

Inne

18. RODZAJE ZAGROŻEŃ

brak bieżącego remontu/pielęgnacji17. STAN ZACHOWANIA
zaniedbany19. WPISUJĄCY DANE
Mariusz Godek20. DATA WYKONANIA EWIDENCJI
2006-12-04

Kapliczka konstrukcji murywanej z kamienia, elewacje otynkowane, dach 2-spadowy półszczytowy kryty dachówką cementową. Fasada zwieńczona krzyżem. Wnętrze jednoprzestrzenne sklepione kolebkowo, w ołtarzu ludowa rzeźba polichromowana z figurą Chrystusa upadającego pod krzyżem. Figura utrudowana przez Jakuba Klimczaka z 1820r. (datowanie umieszczone na podstawie figury). Kubatura kapł. 12 m², powierzchnia zabudowy 6 m².

KARTA GMINNEJ EWIDENCJI ZABYTKÓW

276/18

1. OBIEKT **Kapliczka pw św. Wacława**5. MIEJSCOWOŚĆ **Jeleśnia**

2. OBECNA FUNKCJA

kultowa

3. MATERIAŁ

kamienne

4. DATOWANIE

1584r.

6. GMINA

Jeleśnia

21. FOTOGRAFIA



7. POWIAT

żywiecki

8. WOJEWÓDZTWO

śląskie

9. KOD POCZTOWY

34-340

10. ADRES

11. LOKALIZACJA **ul. Mokra, w polu, nad ostatnimi zabudowaniami**

12. LOKALIZACJA ARCHEOLOGICZNA

Nr obszaru AZP

Nr stanowiska na obszarze AZP

Nr stanowiska w miejscowości

13. NUMER EWIDENCYJNY DZIAŁKI

14. WŁASNOŚĆ

wyznaniowa

15. RODZAJ UŻYTKOWANIA

kultowe

16. INFORMACJA O OCHRONIE

Nr i data wpisu do rejestru zabytków

Zapis w planie zagospodarowania przestrzennego

Inne

18. RODZAJE ZAGROŻEŃ

brak zagrożeń

17. STAN ZACHOWANIA

dobry

19. WPISUJĄCY DANE

Mariusz Godek

20. DATA WYKONANIA EWIDENCJI

2006-12-07

Kapliczka konstrukcji murowanej kamiennej, elewacje otynkowane, dach 2-spadowy kryty papą. Wnętrze sklepienie kolebkowo, otynkowane. W ołtarzu obrazy z wizerunkami świętych. Posadzka współczesna płytki gres. Na elewacji frontowej drewniana tablica z historią kapliczki: ufundowana przez Wacława Janika z Sopotni Matej (kościelnego), poświęcona przez sufragana krakowskiego księdza Mikolaja Oborskiego. Dane - Dziejopis Żywiecki werset 592.

KARTA GMINNEJ EWIDENCJI ZABYTKÓW

285/18

1. OBIEKT **Zespół domów**5. MIEJSCOWOŚĆ **Jeleśnia**

2. OBECNA FUNKCJA

handlowa (częśc. nie użyt.)

3. MATERIAŁ

ceglane

4. DATOWANIE

pocz. XXw.

6. GMINA

Jeleśnia

21. FOTOGRAFIA



7. POWIAT

żywiecki

8. WOJEWÓDZTWO

śląskie

9. KOD POCZTOWY

34-340

10. ADRES

Rynek 10

11. LOKALIZACJA

12. LOKALIZACJA ARCHEOLOGICZNA

Nr obszaru AZP

Nr stanowiska na obszarze AZP

Nr stanowiska w miejscowości

13. NUMER EWIDENCYJNY DZIAŁKI

14. WŁASNOŚĆ

współwłasność

15. RODZAJ UŻYTKOWANIA

usługi

16. INFORMACJA O OCHRONIE

Nr i data wpisu do rejestru zabytków

Zapis w planie zagospodarowania przestrzennego **Ob.
chroniony w Miejsc. Planie Zag. Przestrz. Gm.**

Inne


18. RODZAJE ZAGROŻEŃ

brak bieżącego remontu/pielęgnacji**brak użytkownika**17. STAN ZACHOWANIA
zaniedbany19. WPISUJĄCY DANE
Mariusz Godek20. DATA WYKONANIA EWIDENCJI
2006-12-07

Zespół trzech budynków parterowych w pd pierzei Rynku, zasadniczo o funkcji handlowo-usługowej (na poddaszu niewielkie garsoniery mieszkalne, obecnie nie użytkowane - obiekt wystawiony na sprzedaż). Dachy jednorodowe pulpitowe kryte eternitem. Domy murowane z cegły, elewacje otyłkowane ze skromnym wystrojem architektonicznym w postaci opasek okiennych, gzymsów. W budynku skrajnym od strony zach. wejście o wykroju zwieńczonym półkoliście z zachowaną stolarką 2-skrzydłową płycinową o ozdobnej formie.

KARTA GMINNEJ EWIDENCJI ZABYTKÓW

289/18

| | | | | |
|---|--|---|---|--|
| 1. OBIEKT Budynek gospodarczy | | | 5. MIEJSCOWOŚĆ Jeleśnia | |
| 2. OBECNA FUNKCJA pomocnicza | 3. MATERIAŁ kamienne | 4. DATOWANIE lata 20-te XXw. | 6. GMINA Jeleśnia | |
| 21. FOTOGRAFIA  | | | 7. POWIAT żywiecki | |
| | | | 8. WOJEWÓDZTWO śląskie | |
| | | | 9. KOD POCZTOWY 34-340 | |
| | | | 10. ADRES | |
| | | | 11. LOKALIZACJA Za budynkami DH "Gazda" i Poczty, Rynek 16 | |
| | | | 12. LOKALIZACJA ARCHEOLOGICZNA Nr obszaru AZP Nr stanowiska na obszarze AZP Nr stanowiska w miejscowości | |
| | | | 13. NUMER EWIDENCYJNY DZIAŁKI | |
| | | | 14. WŁASNOŚĆ współwłasność | |
| | | | 15. RODZAJ UŻYTKOWANIA pomocnicze | |
| | | | 16. INFORMACJA O OCHRONIE Nr i data wpisu do rejestru zabytków Zapis w planie zagospodarowania przestrzennego Inne | |
| 18. RODZAJE ZAGROZEŃ brak zagrożeń | | | | |
| 17. STAN ZACHOWANIA dobry | 19. WPISUJĄCY DANE Mariusz Godek | 20. DATA WYKONANIA EWIDENCJI 2006-12-07 | | |

Objekt konstrukcji murywanej, ściany kamienne, elementy wystroju architektonicznego i detalu ceglane klinierowe. Dach 2-spadowy kryty nową dachówką cementową. Obiekt w trakcie remontu adaptacyjnego.

KARTA GMINNEJ EWIDENCJI ZABYTKÓW

181/18

1. OBIEKT **Dom**5. MIEJSCOWOŚĆ **Jeleśnia**

2. OBECNA FUNKCJA

mieszkalna

3. MATERIAŁ

drewniane

4. DATOWANIE

kon. XIXw.

6. GMINA

Jeleśnia

21. FOTOGRAFIA



7. POWIAT

żywiecki

8. WOJEWÓDZTWO

śląskie

9. KOD POCZTOWY

34-340

10. ADRES

Żywiecka 54/483

11. LOKALIZACJA

12. LOKALIZACJA ARCHEOLOGICZNA

Nr obszaru AZP

Nr stanowiska na obszarze AZP

Nr stanowiska w miejscowości

13. NUMER EWIDENCYJNY DZIAŁKI

14. WŁASNOŚĆ

państwowa

15. RODZAJ UŻYTKOWANIA

mieszkalne

16. INFORMACJA O OCHRONIE

Nr i data wpisu do rejestru zabytków

Zapis w planie zagospodarowania przestrzennego **Dom
chroniony w Miejsc. Planie Zag. Przestrz. Gminy**

Inne

18. RODZAJE ZAGROZEŃ

brak zagrożeń

17. STAN ZACHOWANIA

dobry

19. WPISUJĄCY DANE

Mariusz Godek

20. DATA WYKONANIA EWIDENCJI

2006-12-02

Dom własności Nadleśnictwa. Konstrukcji drewnianej zrębowej, elewacje oszalowane deskowaniem, cokił kamienny, dach 2-spadowy kryty blacha trapezowa. Szczyty boczne i szczyt ganek odobione dekoracją stolarską.

KARTA GMINNEJ EWIDENCJI ZABYTKÓW

182/18

1. OBIEKT **Gimnazjum nr 2**5. MIEJSCOWOŚĆ **Jeleśnia**

2. OBECNA FUNKCJA

3. MATERIAŁ

4. DATOWANIE

6. GMINA **Jeleśnia****szkoła****ceglane****1935r.**7. POWIAT **żywiecki**

21. FOTOGRAFIA

8. WOJEWÓDZTWO **śląskie**9. KOD POCZTOWY **34-340**10. ADRES **Żywiecka 17**

11. LOKALIZACJA

12. LOKALIZACJA ARCHEOLOGICZNA

Nr obszaru AZP

Nr stanowiska na obszarze AZP

Nr stanowiska w miejscowości

13. NUMER EWIDENCYJNY DZIAŁKI

14. WŁASNOŚĆ **komunalna**15. RODZAJ UŻYTKOWANIA **oświata**

16. INFORMACJA O OCHRONIE

Nr i data wpisu do rejestru zabytków

Zapis w planie zagospodarowania przestrzennego **Obiekt
chroniony w Miejsc. Planie Zag. Przestrz. Gminy**

Inne


18. RODZAJE ZAGROŻEŃ

zagrożenia inwestycyjne względem obiektu17. STAN ZACHOWANIA
bardzo dobry19. WPISUJĄCY DANE
Mariusz Godek20. DATA WYKONANIA EWIDENCJI
2006-12-02

Obiekt konstrukcji murywanej z cegły i kamienia, na poziomie parteru elewacje kamienne, pozostałe kondygnacje ceglane otynkowane, pomalowane w kolorze piaskowym. Elewacje wystrójone ceglanym detalem architektonicznym. Od tyłu wspólcześnie dobudowany nowy człon. Od frontu budynek podwyższony przez wprowadzenie obszerniej mansardy. Dach kryty blachą.

KARTA GMINNEJ EWIDENCJI ZABYTKÓW


183/18

| | | | | |
|--|--|---|---|--|
| 1. OBIEKT Dom | | | 5. MIEJSCOWOŚĆ Jeleśnia | |
| 2. OBECNA FUNKCJA mieszkalna | 3. MATERIAŁ drewniane | 4. DATOWANIE pocz. XXw. | 6. GMINA Jeleśnia | |
| 21. FOTOGRAFIA  | | | 7. POWIAT żywiecki | |
| | | | 8. WOJEWÓDZTWO śląskie | |
| | | | 9. KOD POCZTOWY 34-340 | |
| | | | 10. ADRES Żywiecka 33 | |
| | | | 11. LOKALIZACJA | |
| | | | 12. LOKALIZACJA ARCHEOLOGICZNA Nr obszaru AZP Nr stanowiska na obszarze AZP Nr stanowiska w miejscowości | |
| | | | 13. NUMER EWIDENCYJNY DZIAŁKI | |
| | | | 14. WŁASNOŚĆ prywatna | |
| | | | 15. RODZAJ UŻYTKOWANIA mieszkalne | |
| | | | 16. INFORMACJA O OCHRONIE Nr i data wpisu do rejestru zabytków Zapis w planie zagospodarowania przestrzennego inne | |
| 18. RODZAJE ZAGROZEŃ brak bieżącego remontu/pielęgnacji zagrożenia inwestycyjne względem obiektu | | | | |
| 17. STAN ZACHOWANIA dobry | 19. WPISUJĄCY DANE Mariusz Godek | 20. DATA WYKONANIA EWIDENCJI 2006-12-02 | | |

Dom konstrukcji drewnianej zrębowej, elewacje oszalowane deskowaniem, dach 2-spadowy kryty dachówką cementową.

KARTA GMINNEJ EWIDENCJI ZABYTKÓW

187/18

| | | | | |
|---|--|---|--|--|
| 1. OBIEKT Dom | | | 5. MIEJSCOWOŚĆ Jeleśnia | |
| 2. OBECNA FUNKCJA mieszkalna | 3. MATERIAŁ drewniane | 4. DATOWANIE kon. XIXw. | 6. GMINA Jeleśnia | |
| 21. FOTOGRAFIA  | | | 7. POWIAT żywiecki | |
| | | | 8. WOJEWÓDZTWO śląskie | |
| | | | 9. KOD POCZTOWY 34-340 | |
| | | | 10. ADRES Suska 19/21 | |
| | | | 11. LOKALIZACJA | |
| | | | 12. LOKALIZACJA ARCHEOLOGICZNA Nr obszaru AZP Nr stanowiska na obszarze AZP Nr stanowiska w miejscowości | |
| | | | 13. NUMER EWIDENCYJNY DZIAŁKI | |
| | | | 14. WŁASNOŚĆ prywatna | |
| | | | 15. RODZAJ UŻYTKOWANIA mieszkalne | |
| | | | 16. INFORMACJA O OCHRONIE Nr i data wpisu do rejestru zabytków | |
| | | | Zapis w planie zagospodarowania przestrzennego | |
| | | | Inne | |
| | | | 18. RODZAJE ZAGROZEŃ brak bieżącego remontu/pielęgnacji zagrożenia inwestycyjne względem obiektu | |
| 17. STAN ZACHOWANIA zaniedbany | 19. WPISUJĄCY DANE Mariusz Godek | 20. DATA WYKONANIA EWIDENCJI 2006-12-02 | | |

Dom konstrukcji drewnianej zrębowej, dach 2-spadowy półszczytowy naczółkowy (z jednej strony zlikwidowany naczółek). Dach kryty papą i blachą trapezową. Dom podzielony na dwóch odrębnych użytkowników, gdzie każdy w odrębny sposób utrzymuje obiekt. Po stronie nr 19 dobudowano 2 przybudówki mурowane i obłożono elewacje boazerią. Po stronie nr 21 zmieniono ganek na mурowany. W/w działania degradują walory zabytkowe obiektu.

KARTA GMINNEJ EWIDENCJI ZABYTKÓW

188/18

1. OBIEKT **Dom**5. MIEJSCOWOŚĆ **Jeleśnia**

2. OBECNA FUNKCJA

mieszkalna

3. MATERIAŁ

drewniane

4. DATOWANIE

kon. XIXw.

6. GMINA

Jeleśnia

21. FOTOGRAFIA



7. POWIAT

żywiecki

8. WOJEWÓDZTWO

śląskie

9. KOD POCZTOWY

34-340

10. ADRES

~~Suska 33~~ SUSKA 17

11. LOKALIZACJA

12. LOKALIZACJA ARCHEOLOGICZNA

Nr obszaru AZP

Nr stanowiska na obszarze AZP

Nr stanowiska w miejscowości

13. NUMER EWIDENCYJNY DZIAŁKI

14. WŁASNOŚĆ

prywatna

15. RODZAJ UŻYTKOWANIA

mieszkalne

16. INFORMACJA O OCHRONIE

Nr i data wpisu do rejestru zabytków

Zapis w planie zagospodarowania przestrzennego

Inne

18. RODZAJE ZAGROZEŃ

brak bieżącego remontu/pielęgnacji**zagrożenia inwestycyjne względem obiektu**

17. STAN ZACHOWANIA

zaniedbany

19. WPISUJĄCY DANE

Mariusz Godek

20. DATA WYKONANIA EWIDENCJI

2006-12-02

Dom konstrukcji drewnianej zrębowej, dach 2-spadowy półszczytowy kryty papą. Dom częściowo niekorzystnie przekształcony przez obłożenie połowy jego elewacji i ganku boazerią. Przed frontem budynku parkan drewniany.

KARTA GMINNEJ EWIDENCJI ZABYTKÓW

189/18

1. OBIEKT **Dom**5. MIEJSCOWOŚĆ **Jeleśnia**2. OBECNA FUNKCJA
mieszkalna3. MATERIAŁ
drewniane4. DATOWANIE
4 ćw. XIXw.6. GMINA **Jeleśnia**

21. FOTOGRAFIA

7. POWIAT **żywiecki**8. WOJEWÓDZTWO **śląskie**9. KOD POCZTOWY **34-340**10. ADRES **Suska 33**

11. LOKALIZACJA

12. LOKALIZACJA ARCHEOLOGICZNA

Nr obszaru AZP

Nr stanowiska na obszarze AZP

Nr stanowiska w miejscowości

13. NUMER EWIDENCYJNY DZIAŁKI

14. WŁASNOŚĆ **prywatna**15. RODZAJ UŻYTKOWANIA **mieszkalne**

16. INFORMACJA O OCHRONIE

Nr i data wpisu do rejestru zabytków

Zapis w planie zagospodarowania przestrzennego **Dom
chroniony w Miejsc. Planie Zag. Przestrz. Gm.**

Inne


18. RODZAJE ZAGROZEŃ

brak bieżącego remontu/pielęgnacji17. STAN ZACHOWANIA
zaniedbany19. WPISUJĄCY DANE
Mariusz Godek20. DATA WYKONANIA EWIDENCJI
2006-12-02

**Dom konstrukcji drewnianej zrębowej, dach 2-spadowy półszczytowy, naczółkowy, kryty papa. Obiekt utrzymał pierwotną bryłę i architekturę (lokalizowany jest na przeciw zakładu "Delphi Poland").
Dawny nr 846/39**

KARTA GMINNEJ EWIDENCJI ZABYTKÓW

190/18

| | | | | |
|--|--|---|---|--|
| 1. OBIEKT Dom | | | 5. MIEJSCOWOŚĆ Jeleśnia | |
| 2. OBECNA FUNKCJA mieszkalno-gospodarcza | 3. MATERIAŁ drewniane | 4. DATOWANIE lata 20-te XXw. | 6. GMINA Jeleśnia | |
| 21. FOTOGRAFIA  | | | 7. POWIAT żywiecki | |
| | | | 8. WOJEWÓDZTWO śląskie | |
| | | | 9. KOD POCZTOWY 34-340 | |
| | | | 10. ADRES Suska 35 | |
| | | | 11. LOKALIZACJA | |
| | | | 12. LOKALIZACJA ARCHEOLOGICZNA Nr obszaru AZP Nr stanowiska na obszarze AZP Nr stanowiska w miejscowości | |
| | | | 13. NUMER EWIDENCYJNY DZIAŁKI | |
| | | | 14. WŁASNOŚĆ prywatna | |
| | | | 15. RODZAJ UŻYTKOWANIA mieszkalne | |
| | | | 16. INFORMACJA O OCHRONIE Nr i data wpisu do rejestru zabytków Zapis w planie zagospodarowania przestrzennego inne | |
| 18. RODZAJE ZAGROZEŃ brak bieżącego remontu/pielęgnacji zagrożenia inwestycyjne względem obiektu | | | | |
| 17. STAN ZACHOWANIA zaniedbany | 19. WPISUJĄCY DANE Marlusz Godek | 20. DATA WYKONANIA EWIDENCJI 2006-12-02 | | |

Dom konstrukcji drewnianej, zrebrowej, elewacje oszalowane deskowaniem, dach 2-spadowy kryty dachówka ceramiczna. Z tyłu budynku dobudowana wspólnie mrowana przybudówka. Z frontu częściowo okan przekształcone. Obiekty zlokalizowany naprzeciw zakładu Delphi Poland.

KARTA GMINNEJ EWIDENCJI ZABYTKÓW

191/18

1. OBIEKT **Dom**5. MIEJSCOWOŚĆ **Jeleśnia**

2. OBECNA FUNKCJA

mieszkalna

3. MATERIAŁ

drewniane

4. DATOWANIE

1880r.

6. GMINA

Jeleśnia

21. FOTOGRAFIA



7. POWIAT

żywiecki

8. WOJEWÓDZTWO

śląskie

9. KOD POCZTOWY

34-340

10. ADRES

Suska 37

11. LOKALIZACJA

12. LOKALIZACJA ARCHEOLOGICZNA

Nr obszaru AZP

Nr stanowiska na obszarze AZP

Nr stanowiska w miejscowości

13. NUMER EWIDENCYJNY DZIAŁKI

14. WŁASNOŚĆ

prywatna

15. RODZAJ UŻYTKOWANIA

mieszkalne

16. INFORMACJA O OCHRONIE

Nr i data wpisu do rejestru zabytków

Zapła w planie zagospodarowania przestrzennego **Dom**
chroniony w Miejsc. Planie Zag. Przestrz. Gm.

Inne

18. RODZAJE ZAGROŻEŃ

brak bieżącego remontu/pielęgnacji

17. STAN ZACHOWANIA

zaniedbany

19. WPISUJĄCY DANE

Mariusz Godek





20. DATA WYKONANIA EWIDENCJI

2006-12-03

Dom konstrukcji drewnianej zrębowej, elewacje pobielone. Dach 2-spadowy półszczytowy kryty papą. Obiekt zachował pierwotną bryłę i architekturę.
Dawny nr 152 (późn. 501).

KARTA GMINNEJ EWIDENCJI ZABYTKÓW


195/18

| | | | | |
|---|--------------------------------|-----------------------------------|---|--|
| 1. OBIEKT Kaplica | | | 5. MIEJSCOWOŚĆ Jeleśnia | |
| 2. OBECNA FUNKCJA kultowa | 3. MATERIAŁ kamienne | 4. DATOWANIE kon. XIXw. | 6. GMINA Jeleśnia | |
| 21. FOTOGRAFIA | | | 7. POWIAT żywiecki | |
|  | | | 8. WOJEWÓDZTWO śląskie | |
| | | | 9. KOD POCZTOWY 34-340 | |
|  | | | 10. ADRES | |
| | | | 11. LOKALIZACJA ul. Suska, po pn str. drogi, na łączce w lesie (na granicy z Pewlą W.) | |
|  | | | 12. LOKALIZACJA ARCHEOLOGICZNA Nr obszaru AZP Nr stanowiska na obszarze AZP Nr stanowiska w miejscowości | |
| | | | 13. NUMER EWIDENCYJNY DZIAŁKI | |
|  | | | 14. WŁASNOŚĆ wyznaniowa | |
| | | | 15. RODZAJ UŻYTKOWANIA kultowe | |
| 17. STAN ZACHOWANIA zaniedbany | | | 16. INFORMACJA O OCHRONIE Nr i data wpisu do rejestru zabytków | |
| | | | Zapis w planie zagospodarowania przestrzennego | |
| 19. WPISUJĄCY DANE Mariusz Godek | | | Inne | |
| | | | 18. RODZAJE ZAGROZEŃ brak bieżącego remontu/pielęgnacji | |
| 20. DATA WYKONANIA EWIDENCJI 2006-12-03 | | | | |

Kaplica zlokalizowana na leśnej łące, widocznej z drogi - ul. Suskiej, wiodącej do Pewli Wielkiej, zwrócona w stronę drogi. Obiekt konstrukcji murywanej z kamienia płaskowego, elewacje otynkowane, dach 3-spadowy, kryty papą. Szczyt ozdobiony dekoracją stolarską (koronka). Wnętrze jednoprzestrzenne sklepione kolebkowo. W ołtarzyku obraz Matki Boskiej Częstochowskiej.

KARTA GMINNEJ EWIDENCJI ZABYTKÓW


196/18

| | | | | |
|---|--|---|---|--|
| 1. OBIEKT Dom | | | 5. MIEJSCOWOŚĆ Jeleśnia | |
| 2. OBECNA FUNKCJA nie użytkowany | 3. MATERIAŁ ceglane | 4. DATOWANIE lata 30-te XXw. | 6. GMINA Jeleśnia | |
| 21. FOTOGRAFIA  | | | 7. POWIAT żywiecki | |
| | | | 8. WOJEWÓDZTWO śląskie | |
| | | | 9. KOD POCZTOWY 34-340 | |
| | | | 10. ADRES Suska 28 | |
| | | | 11. LOKALIZACJA | |
| | | | 12. LOKALIZACJA ARCHEOLOGICZNA Nr obszaru AZP Nr stanowiska na obszarze AZP Nr stanowiska w miejscowości | |
| | | | 13. NUMER EWIDENCYJNY DZIAŁKI | |
| | | | 14. WŁASNOŚĆ prywatna | |
| | | | 15. RODZAJ UŻYTKOWANIA nie użytkowany | |
| | | | 16. INFORMACJA O OCHRONIE Nr i data wpisu do rejestru zabytków | |
| | | | Zapis w planie zagospodarowania przestrzennego | |
| | | | Inne | |
| | | | 18. RODZAJE ZAGROZEŃ brak użytkownika brak bieżącego remontu/pielęgnacji | |
| 17. STAN ZACHOWANIA zaniedbany | 19. WPISUJĄCY DANE Mariusz Godek | 20. DATA WYKONANIA EWIDENCJI 2006-12-03 | | |

Dom konstrukcji murywanej z cegły, elewacje otynkowane, na elewacjach skromny detal architektoniczny. Dach wielospadowy kryty dachówką cementową.

KARTA GMINNEJ EWIDENCJI ZABYTKÓW


197/18

| | | | | |
|---|--|---|--|--|
| 1. OBIEKT Dom | | | 5. MIEJSCOWOŚĆ Jeleśnia | |
| 2. OBECNA FUNKCJA nadleśnictwo | 3. MATERIAŁ drewniane | 4. DATOWANIE 1920r. | 6. GMINA Jeleśnia | |
| 21. FOTOGRAFIA  | | | 7. POWIAT żywiecki | |
| | | | 8. WOJEWÓDZTWO śląskie | |
| | | | 9. KOD POCZTOWY 34-340 | |
| | | | 10. ADRES Żywiecka 45 | |
| | | | 11. LOKALIZACJA | |
| | | | 12. LOKALIZACJA ARCHEOLOGICZNA Nr obszaru AZP Nr stanowiska na obszarze AZP Nr stanowiska w miejscowości | |
| | | | 13. NUMER EWIDENCYJNY DZIAŁKI | |
| | | | 14. WŁASNOŚĆ państwowa | |
| | | | 15. RODZAJ UŻYTKOWANIA administracja | |
| | | | 16. INFORMACJA O OCHRONIE Nr i data wpisu do rejestru zabytków Zapis w planie zagospodarowania przestrzennego Dom chroniony w Miejsc. Planie Zag. Przestrz. Gm. Inne | |
| 17. STAN ZACHOWANIA bardzo dobry | 19. WPISUJĄCY DANE Mariusz Godek | 20. DATA WYKONANIA EWIDENCJI 2006-12-03 | 18. RODZAJE ZAGROZEŃ brak zagrożeń | |

Dom konstrukcji drewnianej zrębowej, elewacje oszalowane deskowaniem, dach 2-spadowy półszczytowy kryty dachówką ceramiczną. Z frontu otwarty ganek z ozdobną dekoracją stolarską w szczycie. W wejściu głównym zabytkowa stolarka drzwiowa 2-skrzydłowa z kutą kratą.

KARTA GMINNEJ EWIDENCJI ZABYTKÓW


198/18

| | | | | |
|---|---------------------------------|---|--|--|
| 1. OBIEKT Dom | | | 5. MIEJSCOWOŚĆ Jeleśnia | |
| 2. OBECNA FUNKCJA mieszkalno-handlowa | 3. MATERIAŁ drewniane | 4. DATOWANIE pocz. XXw. | 6. GMINA Jeleśnia | |
| 21. FOTOGRAFIA  | | | 7. POWIAT żywiecki | |
| | | | 8. WOJEWÓDZTWO śląskie | |
| | | | 9. KOD POCZTOWY 34-340 | |
| | | | 10. ADRES Żywiecka 43 | |
| | | | 11. LOKALIZACJA | |
| | | | 12. LOKALIZACJA ARCHEOLOGICZNA Nr obszaru AZP Nr stanowiska na obszarze AZP Nr stanowiska w miejscowości | |
| | | | 13. NUMER EWIDENCYJNY DZIAŁKI | |
| | | | 14. WŁASNOŚĆ prywatna | |
| | | | 15. RODZAJ UŻYTKOWANIA mieszkalne | |
| | | | 16. INFORMACJA O OCHRONIE Nr i data wpisu do rejestru zabytków Zapis w planie zagospodarowania przestrzennego Dom chroniony w Miejsc. Planie Zag. Przestrz. Gm. Inne | |
| 17. STAN ZACHOWANIA dobry | | 19. WPISUJĄCY DANE Mariusz Godek | 20. DATA WYKONANIA EWIDENCJI 2006-12-03 | |
| | | 18. RODZAJE ZAGROŻEŃ zagrożenia inwestycyjne względem obiektu | | |

Dom konstrukcji drewnianej zrębowej, elewacje oszalowane deskowaniem, dach 2-spadowy kryty eternitem. Z frontu nadwieszona wystawka dachowa wsparta na słupach, z ozdobną drewnianą balustradą. Szczyty domu ozdobione dekoracyjną koronką stolarską.
Dawny nr 184.

KARTA GMINNEJ EWIDENCJI ZABYTKÓW


199/18

| | | | | |
|---|--|---|--|--|
| 1. OBIEKT Dom (miesz.-gospod.) | | | 5. MIEJSCOWOŚĆ Jeleśnia | |
| 2. OBECNA FUNKCJA nie użytkowany | 3. MATERIAŁ mieszane | 4. DATOWANIE 1930r. | 6. GMINA Jeleśnia | |
| 21. FOTOGRAFIA  | | | 7. POWIAT żywiecki | |
| | | | 8. WOJEWÓDZTWO śląskie | |
| | | | 9. KOD POCZTOWY 34-340 | |
| | | | 10. ADRES Żywiecka/róg Suska 41 | |
| | | | 11. LOKALIZACJA | |
| | | | 12. LOKALIZACJA ARCHEOLOGICZNA Nr obszaru AZP Nr stanowiska na obszarze AZP Nr stanowiska w miejscowości | |
| | | | 13. NUMER EWIDENCYJNY DZIAŁKI | |
| | | | 14. WŁASNOŚĆ prywatna | |
| | | | 15. RODZAJ UŻYTKOWANIA nie użytkowany | |
| | | | 16. INFORMACJA O OCHRONIE Nr i data wpisu do rejestru zabytków Zapis w planie zagospodarowania przestrzennego Dom chroniony w Miejsc. Planie Zag. Przestrz. Gm. Inne | |
| | | | 18. RODZAJE ZAGROŻEŃ brak bieżącego remontu/pielęgnacji brak użytkownika | |
| 17. STAN ZACHOWANIA zaniedbany | 19. WPISUJĄCY DANE Mariusz Godek | 20. DATA WYKONANIA EWIDENCJI 2006-12-03 | | |

Dom konstrukcji mурowo-drewnianej (część mieszkalna mурwana z cegły, otynkowana, część gospodarcza drewniana, zrębowa, oszalowana deskowaniem), dach wielospadowy (w części gospod. naczółkowy), kryty papą. Dom zlokalizowany na skrzyżowaniu ul. Żywieckiej i Suskiej.

KARTA GMINNEJ EWIDENCJI ZABYTKÓW



200/18

| | | | | |
|---|--|---|---|--|
| 1. OBIEKT Budka dróżnika | | | 5. MIEJSCOWOŚĆ Jeleśnia | |
| 2. OBECNA FUNKCJA posterunek dróżniczy | 3. MATERIAŁ ceglane | 4. DATOWANIE ok. 1900r. | 6. GMINA Jeleśnia | |
| 21. FOTOGRAFIA  | | | 7. POWIAT żywiecki | |
| | | | 8. WOJEWÓDZTWO śląskie | |
| | | | 9. KOD POCZTOWY 34-340 | |
| | | | 10. ADRES | |
| | | | 11. LOKALIZACJA ul. Żywiecka, w obrębie zespołu dworca kolejowego PKP | |
| | | | 12. LOKALIZACJA ARCHEOLOGICZNA Nr obszaru AZP Nr stanowiska na obszarze AZP Nr stanowiska w miejscowości | |
| | | | 13. NUMER EWIDENCYJNY DZIAŁKI | |
| | | | 14. WŁASNOŚĆ państwowa | |
| | | | 15. RODZAJ UŻYTKOWANIA pomocnicze | |
| | | | 16. INFORMACJA O OCHRONIE Nr i data wpisu do rejestru zabytków Zapis w planie zagospodarowania przestrzennego Inne | |
| 18. RODZAJE ZAGROZEŃ brak zagrożeń | | | | |
| 17. STAN ZACHOWANIA dobry | 19. WPISUJĄCY DANE Mariusz Godek | 20. DATA WYKONANIA EWIDENCJI 2006-12-03 | | |

Objekt konstrukcji murywanej z cegły, otynkowany, szczyty zamknięte deskowaniem z ozdobną dekoracją stołarską. Dach 2-spadowy kryty dachówką cementową. Objekt powstał w ramach budowy Dworca kolejowego w Jeleśni w związku z powstaniem linii kolejowej relacji Bielsko-Sucha Beskidzka.

KARTA GMINNEJ EWIDENCJI ZABYTKÓW


201/18

| | | | | |
|--|---------------------------------|-----------------------------------|---|--|
| 1. OBIEKT Dom | | | 5. MIEJSCOWOŚĆ Jeleśnia | |
| 2. OBECNA FUNKCJA nie użytkowany | 3. MATERIAŁ drewniane | 4. DATOWANIE ok. 1925r. | 6. GMINA Jeleśnia | |
| 21. FOTOGRAFIA | | | 7. POWIAT żywiecki | |
|  | | | 8. WOJEWÓDZTWO śląskie | |
| | | | 9. KOD POCZTOWY 34-340 | |
|  | | | 10. ADRES Dworcowa 196/159 | |
| | | | 11. LOKALIZACJA | |
| | | | 12. LOKALIZACJA ARCHEOLOGICZNA Nr obszaru AZP Nr stanowiska na obszarze AZP Nr stanowiska w miejscowości | |
| 13. NUMER EWIDENCYJNY DZIAŁKI | | | 14. WŁASNOŚĆ prywatna | |
| 15. RODZAJ UŻYTKOWANIA nie użytkowany | | | 16. INFORMACJA O OCHRONIE Nr i data wpisu do rejestru zabytków | |
| 17. STAN ZACHOWANIA bardzo zły | | | Zapis w planie zagospodarowania przestrzennego Dom chroniony w Miejsc. Planie Zag. Przestrz. Gminy Inne | |
| 19. WPISUJĄCY DANE Mariusz Godek | | | 18. RODZAJE ZAGROZEŃ brak bieżącego remontu/pielęgnacji brak użytkownika groźba katastrofy budowlanej | |
| 20. DATA WYKONANIA EWIDENCJI 2006-12-03 | | | | |

Dom konstrukcji drewnianej zrębowej, elewacje oszalowane deskowaniem. Dach 2-spadowy kryty dachówką ceramiczną. Szczyty ganek i mansardy dachowej ozdobione bogatą dekoracją stolarską. Dom opuszczony, obecnie w stanie ruiny (zawalony dach, ogólnie zdezastrowany i rozszabrowany).

KARTA GMINNEJ EWIDENCJI ZABYTKÓW


204/18

| | | | | |
|---|--------------------------------|--|--|--|
| 1. OBIEKT Dom | | | 5. MIEJSCOWOŚĆ Jeleśnia | |
| 2. OBECNA FUNKCJA mieszkalna | 3. MATERIAŁ kamienne | 4. DATOWANIE 1920r. | 6. GMINA Jeleśnia | |
| 21. FOTOGRAFIA  | | | 7. POWIAT żywiecki | |
| | | | 8. WOJEWÓDZTWO śląskie | |
| | | | 9. KOD POCZTOWY 34-340 | |
| | | | 10. ADRES Jana Kazimierza 26 | |
| | | | 11. LOKALIZACJA | |
| | | | 12. LOKALIZACJA ARCHEOLOGICZNA Nr obszaru AZP Nr stanowiska na obszarze AZP Nr stanowiska w miejscowości | |
| | | | 13. NUMER EWIDENCYJNY DZIAŁKI | |
| | | | 14. WŁASNOŚĆ prywatna | |
| | | | 15. RODZAJ UŻYTKOWANIA mieszkalne | |
| | | | 16. INFORMACJA O OCHRONIE Nr i data wpisu do rejestru zabytków Zapis w planie zagospodarowania przestrzennego Dom chroniony w Miejsc. Planie Zag. Przestrz. Gm. Inne | |
| 17. STAN ZACHOWANIA dobry | | 19. WPISUJĄCY DANE Mariusz Godek | 20. DATA WYKONANIA EWIDENCJI 2006-12-03 | |
| | | | 18. RODZAJE ZAGROŻEŃ brak bieżącego remontu/pielęgnacji | |

Dom konstrukcji murywanej (cegła), elewacje otynkowane, cokół kamienny. Dach 2-spadowy kryty blachą trapezową. Elewacje ze skromnym wystrojem architektonicznym (lizeny, ptyliny, nadproża okienne).
Dawny nr 243

KARTA GMINNEJ EWIDENCJI ZABYTKÓW


205/18

| | | | | |
|---|---------------------------------|---|---|--|
| 1. OBIEKT Dom | | | 5. MIEJSCOWOŚĆ Jeleśnia | |
| 2. OBECNA FUNKCJA mieszkalna | 3. MATERIAŁ drewniane | 4. DATOWANIE lata 20-te XXw. | 6. GMINA Jeleśnia | |
| 21. FOTOGRAFIA  | | | 7. POWIAT żywiecki | |
| | | | 8. WOJEWÓDZTWO śląskie | |
| | | | 9. KOD POCZTOWY 34-340 | |
| | | | 10. ADRES Jana Kazimierza 34 | |
| | | | 11. LOKALIZACJA | |
| | | | 12. LOKALIZACJA ARCHEOLOGICZNA Nr obszaru AZP Nr stanowiska na obszarze AZP Nr stanowiska w miejscowości | |
| | | | 13. NUMER EWIDENCYJNY DZIAŁKI | |
| | | | 14. WŁASNOŚĆ prywatna | |
| | | | 15. RODZAJ UŻYTKOWANIA mieszkalne | |
| | | | 16. INFORMACJA O OCHRONIE Nr i data wpisu do rejestru zabytków Zapis w planie zagospodarowania przestrzennego Inne | |
| 17. STAN ZACHOWANIA dobry | | | 18. RODZAJE ZAGROZEŃ zagrożenia inwestycyjne względem obiektu | |
| 19. WPISUJĄCY DANE Mariusz Godek | | 20. DATA WYKONANIA EWIDENCJI 2006-12-03 | | |

Dom konstrukcji drewnianej zrębowej, elewacje obłożone płytami eternitu. Dach 2-spadowy kryty eternitem. Szczyt ganku frontowego ozdobiony dekoracją stolarską. Dom współcześnie został niekorzystnie zmodernizowany z wykonaniem ścian i pokryciem dachu eternitem, co znacznie obniżyło walory zabytkowe i architektoniczne obiektu.

KARTA GMINNEJ EWIDENCJI ZABYTKÓW


207/18

| | | | | |
|---|--|---|--|--|
| 1. OBIEKT Dom | | | 5. MIEJSCOWOŚĆ Jeleśnia | |
| 2. OBECNA FUNKCJA mieszkalna | 3. MATERIAŁ mieszane | 4. DATOWANIE pocz. XXw. | 6. GMINA Jeleśnia | |
| 21. FOTOGRAFIA  | | | 7. POWIAT żywiecki | |
| | | | 8. WOJEWÓDZTWO śląskie | |
| | | | 9. KOD POCZTOWY 34-340 | |
| | | | 10. ADRES Jana Kazimierza 85/87 | |
| | | | 11. LOKALIZACJA | |
| | | | 12. LOKALIZACJA ARCHEOLOGICZNA Nr obszaru AZP Nr stanowiska na obszarze AZP Nr stanowiska w miejscowości | |
| | | | 13. NUMER EWIDENCYJNY DZIAŁKI | |
| | | | 14. WŁASNOŚĆ prywatna | |
| | | | 15. RODZAJ UŻYTKOWANIA mieszkalne | |
| | | | 16. INFORMACJA O OCHRONIE Nr i data wpisu do rejestru zabytków Zapis w planie zagospodarowania przestrzennego Dom chroniony w Miejsc. Planie Zag. Przestrz. Gm. Inne | |
| 18. RODZAJE ZAGROZEŃ brak zagrożeń | | | | |
| 17. STAN ZACHOWANIA dobry | 19. WPISUJĄCY DANE Mariusz Godek | 20. DATA WYKONANIA EWIDENCJI 2006-12-03 | | |

Dom - ściany konstrukcji murywanej z cegły, elewacje otynkowane, szczyty wypełnione deskowaniem o ozdobnej formie. Dach 2-spadowy pokryty blachą dachówkową. Dom dwurodzinny, z dwoma odrębnymi numerami.
Dawny nr 390/610.

KARTA GMINNEJ EWIDENCJI ZABYTKÓW



208/18

| | | | | |
|---|---------------------------------|---|---|--|
| 1. OBIEKT Dom | | | 5. MIEJSCOWOŚĆ Jeleśnia | |
| 2. OBECNA FUNKCJA nie użytkowany | 3. MATERIAŁ drewniane | 4. DATOWANIE lata 20-te XXw. | 6. GMINA Jeleśnia | |
| 21. FOTOGRAFIA  | | | 7. POWIAT żywiecki | |
| | | | 8. WOJEWÓDZTWO śląskie | |
| | | | 9. KOD POCZTOWY 34-340 | |
| | | | 10. ADRES Jana Kazimierza 95 | |
| | | | 11. LOKALIZACJA | |
| | | | 12. LOKALIZACJA ARCHEOLOGICZNA Nr obszaru AZP Nr stanowiska na obszarze AZP Nr stanowiska w miejscowości | |
| | | | 13. NUMER EWIDENCYJNY DZIAŁKI | |
| | | | 14. WŁASNOŚĆ prywatna | |
| | | | 15. RODZAJ UŻYTKOWANIA nie użytkowany | |
| | | | 16. INFORMACJA O OCHRONIE Nr i data wpisu do rejestru zabytków Zapis w planie zagospodarowania przestrzennego Inne | |
| 17. STAN ZACHOWANIA zaniedbany | | | 18. RODZAJE ZAGROŻEŃ brak użytkownika brak bieżącego remontu/pielęgnacji | |
| 19. WPISUJĄCY DANE Mariusz Godek | | 20. DATA WYKONANIA EWIDENCJI 2006-12-03 | | |

Dom konstrukcji drewnianej zrębowej, elewacje częściowo oszalowane deskowaniem, dach 2-spadowy kryty eternitem.

KARTA GMINNEJ EWIDENCJI ZABYTKÓW


209/18

| | | | | |
|--|--|---|---|--|
| 1. OBIEKT Kapliczka | | | 5. MIEJSCOWOŚĆ Jeleśnia | |
| 2. OBECNA FUNKCJA kultowa | 3. MATERIAŁ drewniane | 4. DATOWANIE kon. XIXw. | 6. GMINA Jeleśnia | |
| 21. FOTOGRAFIA   | | | 7. POWIAT żywiecki | |
| | | | 8. WOJEWÓDZTWO śląskie | |
| | | | 9. KOD POCZTOWY 34-340 | |
| | | | 10. ADRES | |
| | | | 11. LOKALIZACJA ul. Jana Kazimierza, naprzeciw nr 85 | |
| | | | 12. LOKALIZACJA ARCHEOLOGICZNA Nr obszaru AZP Nr stanowiska na obszarze AZP Nr stanowiska w miejscowości | |
| | | | 13. NUMER EWIDENCYJNY DZIAŁKI | |
| | | | 14. WŁASNOŚĆ wyznaniowa | |
| | | | 15. RODZAJ UŻYTKOWANIA kultowe | |
| | | | 16. INFORMACJA O OCHRONIE Nr i data wpisu do rejestru zabytków Zapis w planie zagospodarowania przestrzennego Inne | |
| 18. RODZAJE ZAGROŻEŃ zagrożenia inwestycyjne w otoczeniu obiektu | | | | |
| 17. STAN ZACHOWANIA dobry | 19. WPISUJĄCY DANE Mariusz Godek | 20. DATA WYKONANIA EWIDENCJI 2006-12-03 | | |

Kapliczka konstrukcji drewnianej słupowej, oszalowana deskowaniem. Dach 2-spadowy kryty Onduliną, w dachu wieżyczka drewniana przykryta czworobocznym daszkiem namiotowym. Kapliczka współcześnie wielokrotnie modernizowana ze zmianą jej formy. Niegdyś przykryta była czterospadowym dachem, zwiniętym krzyżem, otwór drzwiowy wieńczony łukiem (bez stolarki drzwiowej), po bokach dwa okienka. Obok kaplicy drzewo - pomnik przyrody.

KARTA GMINNEJ EWIDENCJI ZABYTKÓW


210/18

| | | | | |
|---|--|---|---|--|
| 1. OBIEKT Dom | | | 5. MIEJSCOWOŚĆ Jeleśnia | |
| 2. OBECNA FUNKCJA mieszkalna | 3. MATERIAŁ ceglane | 4. DATOWANIE lata 30-te XXw. | 6. GMINA Jeleśnia | |
| 21. FOTOGRAFIA  | | | 7. POWIAT żywiecki | |
| | | | 8. WOJEWÓDZTWO śląskie | |
| | | | 9. KOD POCZTOWY 34-340 | |
| | | | 10. ADRES Jana Kazimierza 54 | |
| | | | 11. LOKALIZACJA | |
| | | | 12. LOKALIZACJA ARCHEOLOGICZNA Nr obszaru AZP Nr stanowiska na obszarze AZP Nr stanowiska w miejscowości | |
| | | | 13. NUMER EWIDENCYJNY DZIAŁKI | |
| | | | 14. WŁASNOŚĆ prywatna | |
| | | | 15. RODZAJ UŻYTKOWANIA mieszkalne | |
| | | | 16. INFORMACJA O OCHRONIE Nr i data wpisu do rejestru zabytków Zapis w planie zagospodarowania przestrzennego Inne | |
| 18. RODZAJE ZAGROŻEŃ brak zagrożeń | | | | |
| 17. STAN ZACHOWANIA dobry | 19. WPISUJĄCY DANE Mariusz Godek | 20. DATA WYKONANIA EWIDENCJI 2006-12-03 | | |

Dom konstrukcji murywanej z cegły, elewacje klinierowe wyposażone w skromny wystroj detalu architektonicznego (opaski okienne, lizeny, gzymsy), dach 2-spadowy kryty eternitem. Dom z tyłu współcześnie rozbudowany. Za domem budynek gospodarczy murywany o zabytkowym charakterze. Dawny nr 332.

KARTA GMINNEJ EWIDENCJI ZABYTKÓW

213/18

| | | | | |
|---|--|---|---|--|
| 1. OBIEKT Dom | | | 5. MIEJSCOWOŚĆ Jeleśnia | |
| 2. OBECNA FUNKCJA mieszkalna | 3. MATERIAŁ drewniane | 4. DATOWANIE ok. 1920r. | 6. GMINA Jeleśnia | |
| 21. FOTOGRAFIA  | | | 7. POWIAT żywiecki | |
| | | | 8. WOJEWÓDZTWO śląskie | |
| | | | 9. KOD POCZTOWY 34-340 | |
| | | | 10. ADRES Jana Kazimierza 134 | |
| | | | 11. LOKALIZACJA | |
| | | | 12. LOKALIZACJA ARCHEOLOGICZNA Nr obszaru AZP Nr stanowiska na obszarze AZP Nr stanowiska w miejscowości | |
| | | | 13. NUMER EWIDENCYJNY DZIAŁKI | |
| | | | 14. WŁASNOŚĆ prywatna | |
| | | | 15. RODZAJ UŻYTKOWANIA mieszkalne | |
| | | | 16. INFORMACJA O OCHRONIE Nr i data wpisu do rejestru zabytków Zapis w planie zagospodarowania przestrzennego Inne | |
| 18. RODZAJE ZAGROZEŃ brak zagrożeń | | | | |
| 17. STAN ZACHOWANIA dobry | 19. WPISUJĄCY DANE Mariusz Godek | 20. DATA WYKONANIA EWIDENCJI 2006-12-03 | | |

Dom konstrukcji drewnianej, zrębowej, elewacje oszalowane deskowaniem w kolorze zielonym, dach 2-spadowy kryty dachówką cementową. Z tyłu poprzeczny człon.

KARTA GMINNEJ EWIDENCJI ZABYTKÓW

216/18

1. OBIEKT **Dom**5. MIEJSCOWOŚĆ **Jeleśnia**2. OBECNA FUNKCJA
mieszkalna3. MATERIAŁ
drewniane4. DATOWANIE
lata 20-te XXw.6. GMINA **Jeleśnia**

21. FOTOGRAFIA

7. POWIAT **żywiecki**8. WOJEWÓDZTWO **śląskie**9. KOD POCZTOWY **34-340**10. ADRES **Jana Kazimierza 160**

11. LOKALIZACJA

12. LOKALIZACJA ARCHEOLOGICZNA

Nr obszaru AZP

Nr stanowiska na obszarze AZP

Nr stanowiska w miejscowości

13. NUMER EWIDENCYJNY DZIAŁKI

14. WŁASNOŚĆ **prywatna**15. RODZAJ UŻYTKOWANIA **mieszkalne**

16. INFORMACJA O OCHRONIE

Nr i data wpisu do rejestru zabytków

Zapis w planie zagospodarowania przestrzennego

Inne


18. RODZAJE ZAGROZEŃ

brak zagrożeń17. STAN ZACHOWANIA
dobry19. WPISUJĄCY DANE
Mariusz Godek20. DATA WYKONANIA EWIDENCJI
2006-12-04

Dom konstrukcji drewnianej zrębowej, elewacje oczałowane deskowaniem w kolorze zieleńnym, cokół mурowany. Dach 2-spadowy kryty eternitem. Ganek frontowy z ozdobną stolarską dekoracją szczytu w postaci koronki.

KARTA GMINNEJ EWIDENCJI ZABYTKÓW

217/18

| | | | | |
|---|--|---|---|--|
| 1. OBIEKT Dom | | | 5. MIEJSCOWOŚĆ Jeleśnia | |
| 2. OBECNA FUNKCJA mieszkalna | 3. MATERIAŁ drewniane | 4. DATOWANIE lata 30-te XXw. | 6. GMINA Jeleśnia | |
| 21. FOTOGRAFIA | | | 7. POWIAT żywiecki | |
|  | | | 8. WOJEWÓDZTWO śląskie | |
| | | | 9. KOD POCZTOWY 34-340 | |
| | | | 10. ADRES Jana Kazimierza 162 | |
| | | | 11. LOKALIZACJA | |
| | | | 12. LOKALIZACJA ARCHEOLOGICZNA Nr obszaru AZP Nr stanowiska na obszarze AZP Nr stanowiska w miejscowości | |
| | | | 13. NUMER EWIDENCYJNY DZIAŁKI | |
| | | | 14. WŁASNOŚĆ prywatna | |
| | | | 15. RODZAJ UŻYTKOWANIA mieszkalne | |
| | | | 16. INFORMACJA O OCHRONIE Nr i data wpisu do rejestru zabytków Zapis w planie zagospodarowania przestrzennego Inne | |
| | | | 18. RODZAJE ZAGROZEŃ brak zagrożeń | |
| 17. STAN ZACHOWANIA dobry | 19. WPISUJĄCY DANE Mariusz Godek | 20. DATA WYKONANIA EWIDENCJI 2006-12-04 | | |

Dom konstrukcji drewnianej zrębowej, elewacje oszalowane deskowaniem, cokół mурowany, dach 2-spadowy naczółkowy, kryty eternitem. Z frontu piętrowy ganek przykryty dachem 2-spadowym naczółkowym, elewacje z dekoracją stolarską.

KARTA GMINNEJ EWIDENCJI ZABYTKÓW

218/18

1. OBIEKT **Dom**5. MIEJSCOWOŚĆ **Jeleśnia**2. OBECNA FUNKCJA
mieszkalna3. MATERIAŁ
drewniane4. DATOWANIE
lata 20-te XXw.6. GMINA **Jeleśnia**

21. FOTOGRAFIA

7. POWIAT **żywiecki**8. WOJEWÓDZTWO **śląskie**9. KOD POCZTOWY **34-340**10. ADRES **Jana Kazimierza 169**

11. LOKALIZACJA

12. LOKALIZACJA ARCHEOLOGICZNA

Nr obszaru AZP

Nr stanowiska na obszarze AZP

Nr stanowiska w miejscowości

13. NUMER EWIDENCYJNY DZIAŁKI

14. WŁASNOŚĆ **prywatna**15. RODZAJ UŻYTKOWANIA **mieszkalne**

16. INFORMACJA O OCHRONIE

Nr i data wpisu do rejestru zabytków

Zapis w planie zagospodarowania przestrzennego

Inne


18. RODZAJE ZAGROZEŃ

zagrożenia inwestycyjne względem obiektu17. STAN ZACHOWANIA
bardzo dobry19. WPISUJĄCY DANE
Mariusz Godek20. DATA WYKONANIA EWIDENCJI
2006-12-04

Dom konstrukcji drewnianej zrębowej, elewacje oszalowane deskowaniem. Dach 2-spadowy kryty blachą trapezową. Ganek frontowy z ozdobnym szczytem. Dom zmodernizowany i częściowo rozbudowany (z tyłu dobudow. część mrowana, na elewacjach nowy szalunek).

KARTA GMINNEJ EWIDENCJI ZABYTKÓW


219/18

| | | | | |
|---|--|---|--|--|
| 1. OBIEKT Dom | | | 5. MIEJSCOWOŚĆ Jeleśnia | |
| 2. OBECNA FUNKCJA mieszkalna | 3. MATERIAŁ drewniane | 4. DATOWANIE 1915r. | 6. GMINA Jeleśnia | |
| 21. FOTOGRAFIA  | | | 7. POWIAT żywiecki | |
| | | | 8. WOJEWÓDZTWO śląskie | |
| | | | 9. KOD POCZTOWY 34-340 | |
| | | | 10. ADRES Jana Kazimierza 171 | |
| | | | 11. LOKALIZACJA | |
| | | | 12. LOKALIZACJA ARCHEOLOGICZNA Nr obszaru AZP Nr stanowiska na obszarze AZP Nr stanowiska w miejscowości | |
| | | | 13. NUMER EWIDENCYJNY DZIAŁKI | |
| | | | 14. WŁASNOŚĆ prywatna | |
| | | | 15. RODZAJ UŻYTKOWANIA mieszkalne | |
| | | | 16. INFORMACJA O OCHRONIE Nr i data wpisu do rejestru zabytków Zapis w planie zagospodarowania przestrzennego Dom chroniony w Miejsc. Planie Zag. Przestrz. Gm. Inne | |
| 18. RODZAJE ZAGROZEŃ brak zagrożeń | | | | |
| 17. STAN ZACHOWANIA dobry | 19. WPISUJĄCY DANE Mariusz Godek | 20. DATA WYKONANIA EWIDENCJI 2006-12-04 | | |

Dom konstrukcji drewnianej, elewacje oszalowane deskowaniem, cokoł mурowany kamienny. Dach 2-spadowy kryty blachą dachówkową. Ganek frontowy z ozdobną dekoracją stolarską.

KARTA GMINNEJ EWIDENCJI ZABYTKÓW

220/18

| | | | |
|---|--|---|---|
| 1. OBIEKT Dom | | | 5. MIEJSCOWOŚĆ Jeleśnia |
| 2. OBECNA FUNKCJA mieszkalna | 3. MATERIAŁ drewniane | 4. DATOWANIE lata 20-te XXw. | 6. GMINA Jeleśnia |
| 21. FOTOGRAFIA  | | | 7. POWIAT żywiecki |
| | | | 8. WOJEWÓDZTWO śląskie |
| | | | 9. KOD POCZTOWY 34-340 |
| | | | 10. ADRES Jana Kazimierza/róg Żarnowcowa 173 |
| | | | 11. LOKALIZACJA |
| | | | 12. LOKALIZACJA ARCHEOLOGICZNA Nr obszaru AZP Nr stanowiska na obszarze AZP Nr stanowiska w miejscowości |
| | | | 13. NUMER EWIDENCYJNY DZIAŁKI |
| | | | 14. WŁASNOŚĆ prywatna |
| | | | 15. RODZAJ UŻYTKOWANIA mieszkalne |
| | | | 16. INFORMACJA O OCHRONIE Nr i data wpisu do rejestru zabytków |
| | | | Zapis w planie zagospodarowania przestrzennego |
| | | | Inne |
| | | | 18. RODZAJE ZAGROZEŃ brak zagrożeń |
| 17. STAN ZACHOWANIA dobry | 19. WPISUJĄCY DANE Mariusz Godek | 20. DATA WYKONANIA EWIDENCJI 2006-12-04 | |

Dom konstrukcji drewnianej zrębowej, elewacje oszalowane deskowaniem. Dach 2-spadowy kryty dachówką cementową. Dom zblokowany z murem budynkiem nr 175 o walorach zabytkowych.

KARTA GMINNEJ EWIDENCJI ZABYTKÓW

221/18

1. OBIEKT **Dom**5. MIEJSCOWOŚĆ **Jeleśnia**2. OBECNA FUNKCJA
mieszkalna3. MATERIAŁ
ceglane4. DATOWANIE
lata 30-te XXw.6. GMINA **Jeleśnia**

21. FOTOGRAFIA

7. POWIAT **żywiecki**8. WOJEWÓDZTWO **śląskie**9. KOD POCZTOWY **34-340**10. ADRES **Jana Kazimierza 175**

11. LOKALIZACJA

12. LOKALIZACJA ARCHEOLOGICZNA

Nr obszaru AZP

Nr stanowiska na obszarze AZP

Nr stanowiska w miejscowości

13. NUMER EWIDENCYJNY DZIAŁKI

14. WŁASNOŚĆ **prywatna**15. RODZAJ UŻYTKOWANIA **mieszkalne**

16. INFORMACJA O OCHRONIE

Nr i data wpisu do rejestru zabytków

Zapis w planie zagospodarowania przestrzennego

Inne

18. RODZAJE ZAGROZEŃ

brak zagrożeń17. STAN ZACHOWANIA
dobry19. WPISUJĄCY DANE
Mariusz Godek20. DATA WYKONANIA EWIDENCJI
2006-12-04

Dom konstrukcji murywanej z cegły, elewacje otynkowane. Dach 2-spadowy kłtyt blasną dachówkową. Ganek frontowy z zachowaną stolarką drobnopodziałową. Dom zblokowany z budynkiem nr 173 konstrukcji drewnianej o watorach zabryrkowych.

KARTA GMINNEJ EWIDENCJI ZABYTKÓW

222/18

1. OBIEKT **Dom**5. MIEJSCOWOŚĆ **Jeleśnia**2. OBECNA FUNKCJA
mieszkalna3. MATERIAŁ
drewniane4. DATOWANIE
lata 20-te XXw.6. GMINA **Jeleśnia**

21. FOTOGRAFIA

7. POWIAT **żywiecki**8. WOJEWÓDZTWO **śląskie**9. KOD POCZTOWY **34-340**10. ADRES **Jana Kazimierza 177**

11. LOKALIZACJA

12. LOKALIZACJA ARCHEOLOGICZNA

Nr obszaru AZP

Nr stanowiska na obszarze AZP

Nr stanowiska w miejscowości

13. NUMER EWIDENCYJNY DZIAŁKI

14. WŁASNOŚĆ **prywatna**15. RODZAJ UŻYTKOWANIA **mieszkalne**

16. INFORMACJA O OCHRONIE

Nr i data wpisu do rejestru zabytków

Zapis w planie zagospodarowania przestrzennego

Inne

18. RODZAJE ZAGROŻEŃ

brak bieżącego remontu/pielęgnacji17. STAN ZACHOWANIA
zaniedbany19. WPISUJĄCY DANE
Mariusz Godek20. DATA WYKONANIA EWIDENCJI
2006-12-04

Dom konstrukcji drewnianej zrębowej, elewacje oszalowane deskowaniem, współcześnie na deskowanie położony eternit. Dach 2-spadowy kryty eternitem. W szczytach ścian bocznych i ganku ozdobne dekoracje stolarskie (obecnie przesłonięte eternitem).

KARTA GMINNEJ EWIDENCJI ZABYTKÓW

224/18

1. OBIEKT **Dom**5. MIEJSCOWOŚĆ **Jeleśnia**2. OBECNA FUNKCJA
mieszkalna3. MATERIAŁ
drewniane4. DATOWANIE
lata 20-te XXw.6. GMINA **Jeleśnia**

21. FOTOGRAFIA

7. POWIAT **żywiecki**8. WOJEWÓDZTWO **śląskie**9. KOD POCZTOWY **34-340**10. ADRES **Jana Kazimierza 192**

11. LOKALIZACJA

12. LOKALIZACJA ARCHEOLOGICZNA

Nr obszaru AZP

Nr stanowiska na obszarze AZP

Nr stanowiska w miejscowości

13. NUMER EWIDENCYJNY DZIAŁKI

14. WŁASNOŚĆ **prywatna**15. RODZAJ UŻYTKOWANIA **mieszkalne**

16. INFORMACJA O OCHRONIE

Nr i data wpisu do rejestru zabytków

Zapis w planie zagospodarowania przestrzennego

Inne

18. RODZAJE ZAGROZEŃ

brak zagrożeń17. STAN ZACHOWANIA
dobry19. WPISUJĄCY DANE
Mariusz Godek20. DATA WYKONANIA EWIDENCJI
2006-12-04

Dom konstrukcji drewnianej, zrębowej, elewacje oszalowane deskowaniem w kolorze zielonym. Dach 2-spadowy kryty dachówką cementową. Szczyty elewacji bocznych z dekoracją stołarską w postaci koronki.

KARTA GMINNEJ EWIDENCJI ZABYTKÓW

225/18

1. OBIEKT **Dom**5. MIEJSCOWOŚĆ **Jeleśnia**2. OBECNA FUNKCJA
mieszkalna3. MATERIAŁ
drewniane4. DATOWANIE
1910r.6. GMINA **Jeleśnia**

21. FOTOGRAFIA

7. POWIAT **żywiecki**8. WOJEWÓDZTWO **śląskie**9. KOD POCZTOWY **34-340**10. ADRES **Jana Kazimierza 194**

11. LOKALIZACJA

12. LOKALIZACJA ARCHEOLOGICZNA

Nr obszaru AZP

Nr stanowiska na obszarze AZP

Nr stanowiska w miejscowości

13. NUMER EWIDENCYJNY DZIAŁKI

14. WŁASNOŚĆ **prywatna**15. RODZAJ UŻYTKOWANIA **mieszkalne**

16. INFORMACJA O OCHRONIE

Nr i data wpisu do rejestru zabytków

Zapis w planie zagospodarowania przestrzennego **Dom
chroniony w Miejsc. Planie Zag. Przestrz. Gm.**

Inne

18. RODZAJE ZAGROZEŃ

brak bieżącego remontu/pielęgnacji17. STAN ZACHOWANIA
zaniedbany19. WPISUJĄCY DANE
Mariusz Godek20. DATA WYKONANIA EWIDENCJI
2006-12-04

Dom konstrukcji drewnianej zrębowej, elewacje oszalowane deskowaniem, pomalowanym w kolorze brązowym. Dach 2-spadowy kryty dachówką cementową. Szczyty elewacji bocznych z ozdobną dekoracją stolarską (koronka). Dom częściowo niekorzystnie przekształcony m. in. przez zasłpienie części okien frontowych. Dawny nr 574/449.

KARTA GMINNEJ EWIDENCJI ZABYTKÓW

227/18

1. OBIEKT **Dom**5. MIEJSCOWOŚĆ **Jeleśnia**2. OBECNA FUNKCJA
mieszkalno-gospodarcza3. MATERIAŁ
drewniane4. DATOWANIE
pocz. XXw.6. GMINA **Jeleśnia**

21. FOTOGRAFIA

7. POWIAT **żywiecki**8. WOJEWÓDZTWO **śląskie**9. KOD POCZTOWY **34-340**10. ADRES **Jana Kazimierza 187**

11. LOKALIZACJA

12. LOKALIZACJA ARCHEOLOGICZNA

Nr obszaru AZP

Nr stanowiska na obszarze AZP

Nr stanowiska w miejscowości

13. NUMER EWIDENCYJNY DZIAŁKI

14. WŁASNOŚĆ **prywatna**15. RODZAJ UŻYTKOWANIA **mieszkalne**

16. INFORMACJA O OCHRONIE

Nr i data wpisu do rejestru zabytków

Zapis w planie zagospodarowania przestrzennego **Dom
chroniony w Miejsc. Planie Zag. Przestrz. Gm.**

Inne


18. RODZAJE ZAGROZEŃ

zagrożenia inwestycyjne względem obiektu17. STAN ZACHOWANIA
dobry19. WPISUJĄCY DANE
Mariusz Godek20. DATA WYKONANIA EWIDENCJI
2006-12-04

Dom mieszkalno-gospodarczy. Część mieszkalna konstrukcji drewnianej zrębowej oszalowana deskowaniem w kolorze brązowym. Dach 2-spadowy półszczytowy kryty onduliną. Część gospodarcza nigdyś drewniana współcześnie przebudowana na murańą, dach kryty eternitem falistym. Dawny nr 596/377.

KARTA GMINNEJ EWIDENCJI ZABYTKÓW

228/18

| | | | | |
|---|-------------------------------|---|--|--|
| 1. OBIEKT Dom | | | 5. MIEJSCOWOŚĆ Jeleśnia | |
| 2. OBECNA FUNKCJA mieszkalna | 3. MATERIAŁ ceglane | 4. DATOWANIE 1910r. | 6. GMINA Jeleśnia | |
| 21. FOTOGRAFIA  | | | 7. POWIAT żywiecki | |
| | | | 8. WOJEWÓDZTWO śląskie | |
| | | | 9. KOD POCZTOWY 34-340 | |
| | | | 10. ADRES Jana Kazimierza 199 | |
| | | | 11. LOKALIZACJA | |
| | | | 12. LOKALIZACJA ARCHEOLOGICZNA Nr obszaru AZP Nr stanowiska na obszarze AZP Nr stanowiska w miejscowości | |
| | | | 13. NUMER EWIDENCYJNY DZIAŁKI | |
| | | | 14. WŁASNOŚĆ prywatna | |
| | | | 15. RODZAJ UŻYTKOWANIA mieszkalne | |
| | | | 16. INFORMACJA O OCHRONIE Nr i data wpisu do rejestru zabytków Zapis w planie zagospodarowania przestrzennego Dom chroniony w Miejsc. Planie Zag. Przestrz. Gm. Inne | |
| 17. STAN ZACHOWANIA bardzo dobry | | | 18. RODZAJE ZAGROŻEŃ brak zagrożeń | |
| 19. WPISUJĄCY DANE Mariusz Godek | | 20. DATA WYKONANIA EWIDENCJI 2006-12-04 | | |

Dom konstrukcji murowanej z cegły, elewacje otynkowane. Dach 2-spadowy kryty blachą trapezową. Dawniej budynek pełnił funkcję poczty.

KARTA GMINNEJ EWIDENCJI ZABYTKÓW

230/18

1. OBIEKT **Dom**5. MIEJSCOWOŚĆ **Jeleśnia**

2. OBECNA FUNKCJA

handlowa, w części nie użyt.

3. MATERIAŁ

ceglane

4. DATOWANIE

1934r.6. GMINA **Jeleśnia**

21. FOTOGRAFIA

7. POWIAT **żywiecki**8. WOJEWÓDZTWO **śląskie**9. KOD POCZTOWY **34-340**10. ADRES **Jana Kazimierza 228**

11. LOKALIZACJA

12. LOKALIZACJA ARCHEOLOGICZNA

Nr obszaru AZP

Nr stanowiska na obszarze AZP

Nr stanowiska w miejscowości

13. NUMER EWIDENCYJNY DZIAŁKI

14. WŁASNOŚĆ **prywatna**15. RODZAJ UŻYTKOWANIA **nie użytkowany**

16. INFORMACJA O OCHRONIE

Nr i data wpisu do rejestru zabytków

Zapis w planie zagospodarowania przestrzennego **Dom
chroniony w Miejsc. Planie Zag. Przestrz. Gm.**

Inne

18. RODZAJE ZAGROZEŃ

brak bieżącego remontu/pielęgnacji17. STAN ZACHOWANIA
zaniedbany19. WPISUJĄCY DANE
Mariusz Godek20. DATA WYKONANIA EWIDENCJI
2006-12-04

Dom zbudowany w stylu modernistycznym, konstrukcji murywanej, elewacje otykowane, z wystrojem architektonicznym. W obiekcie zachowana pierwotna stolarka okienna i drzwiowa o modernistycznej formie, balustrada balkonu i in. elementy wyposażenia. Obiekt utrzymać pierwotną bryłę i architekturę. Obecnie jest w trakcie remontu adaptacyjnego.
Dawny nr 644 (później 110).

KARTA GMINNEJ EWIDENCJI ZABYTKÓW

231/18

1. OBIEKT **Dom**5. MIEJSCOWOŚĆ **Jeleśnia**2. OBECNA FUNKCJA
mieszkalna3. MATERIAŁ
drewniane4. DATOWANIE
kon. XIXw.6. GMINA **Jeleśnia**

21. FOTOGRAFIA

7. POWIAT **żywiecki**8. WOJEWÓDZTWO **śląskie**9. KOD POCZTOWY **34-340**10. ADRES **Jana Kazimierza 233**

11. LOKALIZACJA

12. LOKALIZACJA ARCHEOLOGICZNA

Nr obszaru AZP

Nr stanowiska na obszarze AZP

Nr stanowiska w miejscowości

13. NUMER EWIDENCYJNY DZIAŁKI

14. WŁASNOŚĆ **prywatna**15. RODZAJ UŻYTKOWANIA **mieszkalne**

16. INFORMACJA O OCHRONIE

Nr i data wpisu do rejestru zabytków

Zapis w planie zagospodarowania przestrzennego **Dom
chroniony w Miejsc. Planie Zag. Przestrz. Gm.**

Inne


18. RODZAJE ZAGROZEŃ

brak zagrożeń17. STAN ZACHOWANIA
bardzo dobry19. WPISUJĄCY DANE
Mariusz Godek20. DATA WYKONANIA EWIDENCJI
2006-12-04

Dom konstrukcji drewnianej zrębowej, elewacje oszalowane deskowaniem, dach 2- spadowy kryty dachówką ceramiczną. Szczyty elewacji bocznych z dekoracją strólską.
Dawny nr 680/109.

KARTA GMINNEJ EWIDENCJI ZABYTKÓW

232/18

| | | | | |
|---|--|---|---|--|
| 1. OBIEKT Dom | | | 5. MIEJSCOWOŚĆ Jeleśnia | |
| 2. OBECNA FUNKCJA mieszkalna | 3. MATERIAŁ drewniane | 4. DATOWANIE lata 30-te XXw. | 6. GMINA Jeleśnia | |
| 21. FOTOGRAFIA  | | | 7. POWIAT żywiecki | |
| | | | 8. WOJEWÓDZTWO śląskie | |
| | | | 9. KOD POCZTOWY 34-340 | |
| | | | 10. ADRES Jana Kazimierza 225 | |
| | | | 11. LOKALIZACJA | |
| | | | 12. LOKALIZACJA ARCHEOLOGICZNA Nr obszaru AZP Nr stanowiska na obszarze AZP Nr stanowiska w miejscowości | |
| | | | 13. NUMER EWIDENCYJNY DZIAŁKI | |
| | | | 14. WŁASNOŚĆ prywatna | |
| | | | 15. RODZAJ UŻYTKOWANIA mieszkalne | |
| | | | 16. INFORMACJA O OCHRONIE Nr i data wpisu do rejestru zabytków Zapis w planie zagospodarowania przestrzennego inne | |
| 18. RODZAJE ZAGROZEŃ brak zagrożeń | | | | |
| 17. STAN ZACHOWANIA dobry | 19. WPISUJĄCY DANE Mariusz Godek | 20. DATA WYKONANIA EWIDENCJI 2006-12-04 | | |

Dom konstrukcji drewnianej zrębowej, elewacje oszalowane deskowaniem. Dach 2-spadowy kryty dachówką ceramiczną. Szczyty elewacji bocznych i ganku frontowego ozdobione bogatą dekoracją stolarsko-snycerską.
Dawny nr 680/109.

KARTA GMINNEJ EWIDENCJI ZABYTKÓW

233/18

1. OBIEKT **Apteka**5. MIEJSCOWOŚĆ **Jeleśnia**2. OBECNA FUNKCJA
apteka i mieszk.3. MATERIAŁ
ceglane4. DATOWANIE
pocz. XXw.6. GMINA **Jeleśnia**

21. FOTOGRAFIA

7. POWIAT **żywiecki**8. WOJEWÓDZTWO **śląskie**9. KOD POCZTOWY **34-340**10. ADRES **Jana Kazimierza 248**

11. LOKALIZACJA

12. LOKALIZACJA ARCHEOLOGICZNA

Nr obszaru AZP

Nr stanowiska na obszarze AZP

Nr stanowiska w miejscowości

13. NUMER EWIDENCYJNY DZIAŁKI

14. WŁASNOŚĆ **prywatna**15. RODZAJ UŻYTKOWANIA **służba zdrowia**

16. INFORMACJA O OCHRONIE

Nr i data wpisu do rejestru zabytków

Zapis w planie zagospodarowania przestrzennego **Obiekt
chroniony w Miejsc. Planie Zag. Przestrz. Gm.**

Inne


18. RODZAJE ZAGROŻEŃ

brak zagrożeń17. STAN ZACHOWANIA
dobry19. WPISUJĄCY DANE
Mariusz Godek20. DATA WYKONANIA EWIDENCJI
2006-12-04

Objekt konstrukcji murywanej z cegły, elewacje otynkowane. Dach wielospadowy kryty białą. Wejście do apteki ujęte reprezentacyjną oprawą w postaci ozdobnych schodów z balustradą z tralek oraz pilastrami. W szczycie frontowym płaskorzeźbiony symbol "Okno Opatrzności Bożej".

KARTA GMINNEJ EWIDENCJI ZABYTKÓW


238/18

| | | | | |
|---|--|---|---|--|
| 1. OBIEKT Dom | | | 5. MIEJSCOWOŚĆ Jeleśnia | |
| 2. OBECNA FUNKCJA mieszkalna | 3. MATERIAŁ drewniane | 4. DATOWANIE 1920-30r | 6. GMINA Jeleśnia | |
| 21. FOTOGRAFIA  | | | 7. POWIAT żywiecki | |
| | | | 8. WOJEWÓDZTWO śląskie | |
| | | | 9. KOD POCZTOWY 34-340 | |
| | | | 10. ADRES Porzeczkowa 7 | |
| | | | 11. LOKALIZACJA | |
| | | | 12. LOKALIZACJA ARCHEOLOGICZNA Nr obszaru AZP Nr stanowiska na obszarze AZP Nr stanowiska w miejscowości | |
| | | | 13. NUMER EWIDENCYJNY DZIAŁKI | |
| | | | 14. WŁASNOŚĆ prywatna | |
| | | | 15. RODZAJ UŻYTKOWANIA mieszkalne | |
| | | | 16. INFORMACJA O OCHRONIE Nr i data wpisu do rejestru zabytków Zapis w planie zagospodarowania przestrzennego Inne | |
| 18. RODZAJE ZAGROZEŃ brak zagrożeń | | | | |
| 17. STAN ZACHOWANIA dobry | 19. WPISUJĄCY DANE Mariusz Godek | 20. DATA WYKONANIA EWIDENCJI 2006-12-04 | | |

Dom konstrukcji murowanej z cegły, elewacje otynkowane, dach 2-spadowy kryty dachówką cementową. Ne elewacjach skromny detal architektoniczny w postaci gzymsów i płycin okiennych.

KARTA GMINNEJ EWIDENCJI ZABYTKÓW


239/18

| | | | | |
|---|--|---|---|--|
| 1. OBIEKT Dom | | | 5. MIEJSCOWOŚĆ Jeleśnia | |
| 2. OBECNA FUNKCJA mieszkalna | 3. MATERIAŁ ceglane | 4. DATOWANIE lata 30-te XXw. | 6. GMINA Jeleśnia | |
| 21. FOTOGRAFIA  | | | 7. POWIAT żywiecki | |
| | | | 8. WOJEWÓDZTWO śląskie | |
| | | | 9. KOD POCZTOWY 34-340 | |
| | | | 10. ADRES Porzeczkowa 15 | |
| | | | 11. LOKALIZACJA | |
| | | | 12. LOKALIZACJA ARCHEOLOGICZNA Nr obszaru AZP Nr stanowiska na obszarze AZP Nr stanowiska w miejscowości | |
| | | | 13. NUMER EWIDENCYJNY DZIAŁKI | |
| | | | 14. WŁASNOŚĆ prywatna | |
| | | | 15. RODZAJ UŻYTKOWANIA mieszkalne | |
| | | | 16. INFORMACJA O OCHRONIE Nr i data wpisu do rejestru zabytków Zapis w planie zagospodarowania przestrzennego Inne | |
| 18. RODZAJE ZAGROZEŃ brak zagrożeń | | | | |
| 17. STAN ZACHOWANIA dobry | 19. WPISUJĄCY DANE Mariusz Godek | 20. DATA WYKONANIA EWIDENCJI 2006-12-04 | | |

Dom konstrukcji murywanej z cegły, cokół kamienny, dach 2-spadowy naczółkowy kryty dachówka cementowa. W narożniku fasady kapliczka.

KARTA GMINNEJ EWIDENCJI ZABYTKÓW


240/18

| | | | | |
|---|-------------------------------|--|--|--|
| 1. OBIEKT Dom | | | 5. MIEJSCOWOŚĆ Jeleśnia | |
| 2. OBECNA FUNKCJA mieszkalna | 3. MATERIAŁ ceglane | 4. DATOWANIE 1930r. | 6. GMINA Jeleśnia | |
| 21. FOTOGRAFIA  | | | 7. POWIAT żywiecki | |
| | | | 8. WOJEWÓDZTWO śląskie | |
| | | | 9. KOD POCZTOWY 34-340 | |
| | | | 10. ADRES Starowiejska 105 | |
| | | | 11. LOKALIZACJA | |
| | | | 12. LOKALIZACJA ARCHEOLOGICZNA Nr obszaru AZP Nr stanowiska na obszarze AZP Nr stanowiska w miejscowości | |
| | | | 13. NUMER EWIDENCYJNY DZIAŁKI | |
| | | | 14. WŁASNOŚĆ prywatna | |
| | | | 15. RODZAJ UŻYTKOWANIA mieszkalne | |
| | | | 16. INFORMACJA O OCHRONIE Nr i data wpisu do rejestru zabytków Zapis w planie zagospodarowania przestrzennego Dom chroniony w Miejsc. Planie Zag. Przestrz. Gm. Inne | |
| 17. STAN ZACHOWANIA dobry | | 19. WPISUJĄCY DANE Mariusz Godek | 20. DATA WYKONANIA EWIDENCJI 2006-12-04 | |
| | | | 18. RODZAJE ZAGROŻEŃ zagrożenia inwestycyjne względem obiektu | |

Dom zbudowany w stylu modernistycznym, konstrukcji murywanej z cegły, elewacje otynkowane z wystrojem architektonicznym w postaci detalu modernistycznego, dach łamany naczółkowy kryty dachówką ceramiczną. Pierwotnie ganek frontowy w części piętra drewniany, ozdobny, obecnie przekształcony na mурwany z pozabawieniem cech stylowych, obłożony sidingiem. Stolarka okienna częściowo wymieniona na niezgodną z charakterem obiektu.
Dawny nr 224.

KARTA GMINNEJ EWIDENCJI ZABYTKÓW


253/18

| | | | | |
|--|--|---|--|--|
| 1. OBIEKT Dom | | | 5. MIEJSCOWOŚĆ Jeleśnia | |
| 2. OBECNA FUNKCJA mieszkalna | 3. MATERIAŁ drewniane | 4. DATOWANIE 1901r. | 6. GMINA Jeleśnia | |
| 21. FOTOGRAFIA  | | | 7. POWIAT żywiecki | |
| | | | 8. WOJEWÓDZTWO śląskie | |
| | | | 9. KOD POCZTOWY 34-340 | |
| | | | 10. ADRES Starowiejska 47 | |
| | | | 11. LOKALIZACJA | |
| | | | 12. LOKALIZACJA ARCHEOLOGICZNA Nr obszaru AZP Nr stanowiska na obszarze AZP Nr stanowiska w miejscowości | |
| | | | 13. NUMER EWIDENCYJNY DZIAŁKI | |
| | | | 14. WŁASNOŚĆ prywatna | |
| | | | 15. RODZAJ UŻYTKOWANIA mieszkalne | |
| | | | 16. INFORMACJA O OCHRONIE Nr i data wpisu do rejestru zabytków Zapis w planie zagospodarowania przestrzennego Dom chroniony w Miejsc. Planie Zag. Przestrz. Gm. Inne | |
| 18. RODZAJE ZAGROŻEŃ brak bieżącego remontu/pielęgnacji zagrożenia inwestycyjne względem obiektu | | | | |
| 17. STAN ZACHOWANIA zaniedbany | 19. WPISUJĄCY DANE Mariusz Godek | 20. DATA WYKONANIA EWIDENCJI 2006-12-04 | | |

Dom usytuowany poprzecznie do ul. Starowiejskiej, konstrukcji drewnianej, elewacje oszalowane deskowaniem, część wsch. (od strony ulicy)
współcześnie przebudowana na muryaną. Dach 2-spadowy kryty dachówką cementową.
Dawny nr 318/227.

KARTA GMINNEJ EWIDENCJI ZABYTKÓW


241/18

| | | | | |
|---|--|---|---|--|
| 1. OBIEKT Dom | | | 5. MIEJSCOWOŚĆ Jeleśnia | |
| 2. OBECNA FUNKCJA nie użytkowany | 3. MATERIAŁ drewniane | 4. DATOWANIE pocz. XXw. | 6. GMINA Jeleśnia | |
| 21. FOTOGRAFIA  | | | 7. POWIAT żywiecki | |
| | | | 8. WOJEWÓDZTWO śląskie | |
| | | | 9. KOD POCZTOWY 34-340 | |
| | | | 10. ADRES | |
| | | | 11. LOKALIZACJA ul. Starowiejska, obok bud. Nr 83 | |
| | | | 12. LOKALIZACJA ARCHEOLOGICZNA Nr obszaru AZP Nr stanowiska na obszarze AZP Nr stanowiska w miejscowości | |
| | | | 13. NUMER EWIDENCYJNY DZIAŁKI | |
| | | | 14. WŁASNOŚĆ prywatna | |
| | | | 15. RODZAJ UŻYTKOWANIA nie użytkowany | |
| | | | 16. INFORMACJA O OCHRONIE Nr i data wpisu do rejestru zabytków Zapis w planie zagospodarowania przestrzennego inne | |
| 18. RODZAJE ZAGROZEŃ brak bieżącego remontu/pielęgnacji brak użytkownika | | | | |
| 17. STAN ZACHOWANIA zaniedbany | 19. WPISUJĄCY DANE Mariusz Godek | 20. DATA WYKONANIA EWIDENCJI 2006-12-04 | | |

Dom konstrukcji drewnianej, zrębowej, elewacje oszalowane deskowaniem, cokół mурwany. Dach 2-spadowy kryty blachą płaską. Elewacje szczytowe ozdobione dekoracją stolarską.

KARTA GMINNEJ EWIDENCJI ZABYTKÓW

242/18

| | | | | |
|---|---------------------------------|---|--|--|
| 1. OBIEKT Dom | | | 5. MIEJSCOWOŚĆ Jeleśnia | |
| 2. OBECNA FUNKCJA handlowa (sklep) | 3. MATERIAŁ drewniane | 4. DATOWANIE 1936r. | 6. GMINA Jeleśnia | |
| 21. FOTOGRAFIA  | | | 7. POWIAT żywiecki | |
| | | | 8. WOJEWÓDZTWO śląskie | |
| | | | 9. KOD POCZTOWY 34-340 | |
| | | | 10. ADRES Starowiejska 62 | |
| | | | 11. LOKALIZACJA | |
| | | | 12. LOKALIZACJA ARCHEOLOGICZNA Nr obszaru AZP Nr stanowiska na obszarze AZP Nr stanowiska w miejscowości | |
| | | | 13. NUMER EWIDENCYJNY DZIAŁKI | |
| | | | 14. WŁASNOŚĆ prywatna | |
| | | | 15. RODZAJ UŻYTKOWANIA usługi | |
| | | | 16. INFORMACJA O OCHRONIE Nr i data wpisu do rejestru zabytków Zapis w planie zagospodarowania przestrzennego Dom chroniony w Miejsc. Planie Zag. Przestrz. Gm. Inne | |
| 17. STAN ZACHOWANIA zaniedbany | | | 18. RODZAJE ZAGROŻEŃ brak bieżącego remontu/pielęgnacji niewłaściwe użytkowanie | |
| 19. WPISUJĄCY DANE Mariusz Godek | | 20. DATA WYKONANIA EWIDENCJI 2006-12-04 | | |

Dom konstrukcji drewniano - murytanej (ściana frontowa i tylna drewniane zrębowe, elewacje oszalowane deskowaniem w kolorze zielonym, ściany szczytowe murytane z cegły), dach 2-spadowy kryty dachówką ceramiczną. W ganku frontowym konstrukcji drewnianej szczyt z ozdobną dekoracją snycerską.
Dawny nr 275/585.

KARTA GMINNEJ EWIDENCJI ZABYTKÓW

243/18

| | | | | |
|---|--|---|---|--|
| 1. OBIEKT Dom | | | 5. MIEJSCOWOŚĆ Jeleśnia | |
| 2. OBECNA FUNKCJA mieszkalno-gospodarcza | 3. MATERIAŁ drewniane | 4. DATOWANIE lata 20-te, 30-te XXw. | 6. GMINA Jeleśnia | |
| 21. FOTOGRAFIA  | | | 7. POWIAT żywiecki | |
| | | | 8. WOJEWÓDZTWO śląskie | |
| | | | 9. KOD POCZTOWY 34-340 | |
| | | | 10. ADRES Starowiejska /róg Jesionowa 77 | |
| | | | 11. LOKALIZACJA | |
| | | | 12. LOKALIZACJA ARCHEOLOGICZNA Nr obszaru AZP Nr stanowiska na obszarze AZP Nr stanowiska w miejscowości | |
| | | | 13. NUMER EWIDENCYJNY DZIAŁKI | |
| | | | 14. WŁASNOŚĆ prywatna | |
| | | | 15. RODZAJ UŻYTKOWANIA mieszkalne | |
| | | | 16. INFORMACJA O OCHRONIE Nr i data wpisu do rejestru zabytków Zapis w planie zagospodarowania przestrzennego Inne | |
| 18. RODZAJE ZAGROZEŃ brak bieżącego remontu/pielęgnacji zagrożenia inwestycyjne w otoczeniu obiektu | | | | |
| 17. STAN ZACHOWANIA zaniedbany | 19. WPISUJĄCY DANE Mariusz Godek | 20. DATA WYKONANIA EWIDENCJI 2006-12-04 | | |

Dom mieszkalno-gospodarczy. Część mieszkalna konstrukcji drewnianej zrębowej, elewacje oszalowane deskowaniem. Część gospodarcza - słupy z pustaków wypełnione deskowaniem. Dach 2-spadowy kryty dachówką ceramiczną i cementową. Do budynku przylega nowy dom, powodując niekorzystny układ przestrzenny zabudowy.

KARTA GMINNEJ EWIDENCJI ZABYTKÓW

245/18

1. OBIEKT **Dom**5. MIEJSCOWOŚĆ **Jeleśnia**2. OBECNA FUNKCJA
mieszkalna3. MATERIAŁ
drewniane4. DATOWANIE
pocz. XXw.6. GMINA **Jeleśnia**

21. FOTOGRAFIA

7. POWIAT **żywiecki**8. WOJEWÓDZTWO **śląskie**9. KOD POCZTOWY **34-340**10. ADRES **Starowiejska 58**

11. LOKALIZACJA

12. LOKALIZACJA ARCHEOLOGICZNA

Nr obszaru AZP

Nr stanowiska na obszarze AZP

Nr stanowiska w miejscowości

13. NUMER EWIDENCYJNY DZIAŁKI

14. WŁASNOŚĆ **prywatna**15. RODZAJ UŻYTKOWANIA **mieszkalne**

16. INFORMACJA O OCHRONIE

Nr i data wpisu do rejestru zabytków

Zapis w planie zagospodarowania przestrzennego

Inne


18. RODZAJE ZAGROZEŃ

brak bieżącego remontu/pielęgnacji17. STAN ZACHOWANIA
zaniedbany19. WPISUJĄCY DANE
Mariusz Godek20. DATA WYKONANIA EWIDENCJI
2006-12-04

Dom konstrukcji drewnianej zrębowej, elewacje częściowo oszalowane deskowaniem, dach 2-spadowy kryty papą.

KARTA GMINNEJ EWIDENCJI ZABYTKÓW


246/18

| | | | | |
|---|--|---|---|--|
| 1. OBIEKT Dom | | | 5. MIEJSCOWOŚĆ Jeleśnia | |
| 2. OBECNA FUNKCJA mieszkalna | 3. MATERIAŁ drewniane | 4. DATOWANIE lata 30-te XXw. | 6. GMINA Jeleśnia | |
| 21. FOTOGRAFIA  | | | 7. POWIAT żywiecki | |
| | | | 8. WOJEWÓDZTWO śląskie | |
| | | | 9. KOD POCZTOWY 34-340 | |
| | | | 10. ADRES Starowiejska 61 | |
| | | | 11. LOKALIZACJA | |
| | | | 12. LOKALIZACJA ARCHEOLOGICZNA Nr obszaru AZP Nr stanowiska na obszarze AZP Nr stanowiska w miejscowości | |
| | | | 13. NUMER EWIDENCYJNY DZIAŁKI | |
| | | | 14. WŁASNOŚĆ prywatna | |
| | | | 15. RODZAJ UŻYTKOWANIA mieszkalne | |
| | | | 16. INFORMACJA O OCHRONIE Nr i data wpisu do rejestru zabytków Zapis w planie zagospodarowania przestrzennego Inne | |
| 18. RODZAJE ZAGROZEŃ brak zagrożeń | | | | |
| 17. STAN ZACHOWANIA bardzo dobry | 19. WPISUJĄCY DANE Mariusz Godek | 20. DATA WYKONANIA EWIDENCJI 2006-12-04 | | |

Dom konstrukcji drewnianej zrębowej, cokół mурowany, elewacje oszalowane deskowaniem, dach 2-spadowy kryty onduliną.

KARTA GMINNEJ EWIDENCJI ZABYTKÓW

247/18

| | | | | |
|---|--|---|---|--|
| 1. OBIEKT Dom | | | 5. MIEJSCOWOŚĆ Jeleśnia | |
| 2. OBECNA FUNKCJA nie użytkowany | 3. MATERIAŁ drewniane | 4. DATOWANIE pocz. XXw. | 6. GMINA Jeleśnia | |
| 21. FOTOGRAFIA  | | | 7. POWIAT żywiecki | |
| | | | 8. WOJEWÓDZTWO śląskie | |
| | | | 9. KOD POCZTOWY 34-340 | |
| | | | 10. ADRES Starowiejska d. Nr 314 | |
| | | | 11. LOKALIZACJA | |
| | | | 12. LOKALIZACJA ARCHEOLOGICZNA Nr obszaru AZP Nr stanowiska na obszarze AZP Nr stanowiska w miejscowości | |
| | | | 13. NUMER EWIDENCYJNY DZIAŁKI | |
| | | | 14. WŁASNOŚĆ prywatna | |
| | | | 15. RODZAJ UŻYTKOWANIA nie użytkowany | |
| | | | 16. INFORMACJA O OCHRONIE Nr i data wpisu do rejestru zabytków Zapis w planie zagospodarowania przestrzennego Inne | |
| 18. RODZAJE ZAGROZEŃ brak bieżącego remontu/pielęgnacji brak użytkownika | | | | |
| 17. STAN ZACHOWANIA zaniedbany | 19. WPISUJĄCY DANE Mariusz Godek | 20. DATA WYKONANIA EWIDENCJI 2006-12-04 | | |

Dom konstrukcji drewnianej zrębowej, elewacje pobielone, cokół mурowany z kamienia (od strony wsch. cokol wysoki ze względu na strome zbocze), dach 2-spadowy kryty dachówką cementową.

KARTA GMINNEJ EWIDENCJI ZABYTKÓW

249/18

1. OBIEKT **Dom**5. MIEJSCOWOŚĆ **Jeleśnia**2. OBECNA FUNKCJA
mieszkalna3. MATERIAŁ
drewniane4. DATOWANIE
pocz. XXw.6. GMINA **Jeleśnia**

21. FOTOGRAFIA

7. POWIAT **żywiecki**8. WOJEWÓDZTWO **śląskie**9. KOD POCZTOWY **34-340**10. ADRES **Starowiejska 17**

11. LOKALIZACJA

12. LOKALIZACJA ARCHEOLOGICZNA

Nr obszaru AZP

Nr stanowiska na obszarze AZP

Nr stanowiska w miejscowości

13. NUMER EWIDENCYJNY DZIAŁKI

14. WŁASNOŚĆ **prywatna**15. RODZAJ UŻYTKOWANIA **mieszkalne**

16. INFORMACJA O OCHRONIE

Nr i data wpisu do rejestru zabytków

Zapis w planie zagospodarowania przestrzennego

Inne


18. RODZAJE ZAGROZEŃ

brak zagrożeń17. STAN ZACHOWANIA
dobry19. WPISUJĄCY DANE
Mariusz Godek20. DATA WYKONANIA EWIDENCJI
2006-12-04

Dom konstrukcji drewnianej, zrębowej, elewacje oszalowane deskowaniem w kolorze zielonym, cokół mrowane, dach 2-spadowy kryty blachą dachówkową. Z frontu ganek piętrowy z ozdobną dekoracją stolarską. Obok kamienna obora o walorach zabytkowych.
Dawny nr 346.

KARTA GMINNEJ EWIDENCJI ZABYTKÓW


250/18

| | | | | |
|---|--|---|---|--|
| 1. OBIEKT Dom | | | 5. MIEJSCOWOŚĆ Jeleśnia | |
| 2. OBECNA FUNKCJA mieszkalna | 3. MATERIAŁ drewniane | 4. DATOWANIE pocz. XXw. | 6. GMINA Jeleśnia | |
| 21. FOTOGRAFIA  | | | 7. POWIAT żywiecki | |
| | | | 8. WOJEWÓDZTWO śląskie | |
| | | | 9. KOD POCZTOWY 34-340 | |
| | | | 10. ADRES Starowiejska 38 | |
| | | | 11. LOKALIZACJA | |
| | | | 12. LOKALIZACJA ARCHEOLOGICZNA Nr obszaru AZP Nr stanowiska na obszarze AZP Nr stanowiska w miejscowości | |
| | | | 13. NUMER EWIDENCYJNY DZIAŁKI | |
| | | | 14. WŁASNOŚĆ prywatna | |
| | | | 15. RODZAJ UŻYTKOWANIA mieszkalne | |
| | | | 16. INFORMACJA O OCHRONIE Nr i data wpisu do rejestru zabytków | |
| | | | Zapis w planie zagospodarowania przestrzennego | |
| | | | Inne | |
| | | | 18. RODZAJE ZAGROZEŃ zagrożenia inwestycyjne względem obiektu | |
| 17. STAN ZACHOWANIA dobry | 19. WPISUJĄCY DANE Mariusz Godek | 20. DATA WYKONANIA EWIDENCJI 2006-12-04 | | |

Dom konstrukcji drewnianej zrębowej, elewacje oszalowane deskowaniem i płytami paździerzowymi. Elewacje pomalowane na zielono. Dach 2-spadowy kryty dachówka cementowa. Cokoł mурowany.

KARTA GMINNEJ EWIDENCJI ZABYTKÓW


251/18

| | | | | |
|---|--|---|---|--|
| 1. OBIEKT Dom | | | 5. MIEJSCOWOŚĆ Jeleśnia | |
| 2. OBECNA FUNKCJA mieszkalna | 3. MATERIAŁ drewniane | 4. DATOWANIE 1912r. | 6. GMINA Jeleśnia | |
| 21. FOTOGRAFIA  | | | 7. POWIAT żywiecki | |
| | | | 8. WOJEWÓDZTWO śląskie | |
| | | | 9. KOD POCZTOWY 34-340 | |
| | | | 10. ADRES Starowiejska 43 | |
| | | | 11. LOKALIZACJA | |
| | | | 12. LOKALIZACJA ARCHEOLOGICZNA Nr obszaru AZP Nr stanowiska na obszarze AZP Nr stanowiska w miejscowości | |
| | | | 13. NUMER EWIDENCYJNY DZIAŁKI | |
| | | | 14. WŁASNOŚĆ prywatna | |
| | | | 15. RODZAJ UŻYTKOWANIA mieszkalne | |
| | | | 16. INFORMACJA O OCHRONIE Nr i data wpisu do rejestru zabytków | |
| | | | Zapis w planie zagospodarowania przestrzennego Dom chroniony w Miejsc. Planie Zag. Przestrz. Gm. Inne | |
| | | | 18. RODZAJE ZAGROŻEŃ zagrożenia inwestycyjne względem obiektu | |
| 17. STAN ZACHOWANIA dobry | 19. WPISUJĄCY DANE Mariusz Godek | 20. DATA WYKONANIA EWIDENCJI 2006-12-04 | | |

Dom konstrukcji drewnianej zrębowej, elewacje częściowo oszalowane deskowaniem pomalowanym w kolorze niebieskim. Dach 2-spadowy kryty dachówka cementowa.
Dawny nr 316/415.

KARTA GMINNEJ EWIDENCJI ZABYTKÓW

252/18

| | | | | |
|---|---------------------------------|---|--|--|
| 1. OBIEKT Dom | | | 5. MIEJSCOWOŚĆ Jeleśnia | |
| 2. OBECNA FUNKCJA nie użytkowany | 3. MATERIAŁ drewniane | 4. DATOWANIE lata 20-te XXw. | 6. GMINA Jeleśnia | |
| 21. FOTOGRAFIA  | | | 7. POWIAT żywiecki | |
| | | | 8. WOJEWÓDZTWO śląskie | |
| | | | 9. KOD POCZTOWY 34-340 | |
| | | | 10. ADRES Starowiejska 45 | |
| | | | 11. LOKALIZACJA | |
| | | | 12. LOKALIZACJA ARCHEOLOGICZNA Nr obszaru AZP Nr stanowiska na obszarze AZP Nr stanowiska w miejscowości | |
| | | | 13. NUMER EWIDENCYJNY DZIAŁKI | |
| | | | 14. WŁASNOŚĆ prywatna | |
| | | | 15. RODZAJ UŻYTKOWANIA nie użytkowany | |
| | | | 16. INFORMACJA O OCHRONIE Nr i data wpisu do rejestru zabytków Zapis w planie zagospodarowania przestrzennego Inne | |
| 17. STAN ZACHOWANIA zaniedbany | | | 18. RODZAJE ZAGROŻEŃ brak bieżącego remontu/pielęgnacji brak użytkownika zagrożenia inwestycyjne w otoczeniu obiektu | |
| 19. WPISUJĄCY DANE Mariusz Godek | | 20. DATA WYKONANIA EWIDENCJI 2006-12-04 | | |

Dom konstrukcji drewnianej zrębowej, elewacje oszalowane deskowaniem. Dach 2-spadowy kryty dachówką cementową. Szczyty bocznych elewacji z dekoracją stolarską. Dom w głębi posesji, obok nowy dom mурwany.

KARTA GMINNEJ EWIDENCJI ZABYTKÓW

255/18

1. OBIEKT **Dom**5. MIEJSCOWOŚĆ **Jeleśnia**2. OBECNA FUNKCJA
mieszkalna3. MATERIAŁ
ceglane4. DATOWANIE
1920r.6. GMINA **Jeleśnia**

21. FOTOGRAFIA

7. POWIAT **żywiecki**8. WOJEWÓDZTWO **śląskie**9. KOD POCZTOWY **34-340**10. ADRES **Pod Grapą 1**

11. LOKALIZACJA

12. LOKALIZACJA ARCHEOLOGICZNA

Nr obszaru AZP

Nr stanowiska na obszarze AZP

Nr stanowiska w miejscowości

13. NUMER EWIDENCYJNY DZIAŁKI

14. WŁASNOŚĆ **prywatna**15. RODZAJ UŻYTKOWANIA **mieszkalne**

16. INFORMACJA O OCHRONIE

Nr i data wpisu do rejestru zabytków

Zapis w planie zagospodarowania przestrzennego **Dom
chroniony w Miejsc. Planie Zag. Przestrz. Gm.**

Inne

18. RODZAJE ZAGROZEŃ

zagrożenia inwestycyjne względem obiektu17. STAN ZACHOWANIA
dobry19. WPISUJĄCY DANE
Mariusz Godek20. DATA WYKONANIA EWIDENCJI
2006-12-04

Dom konstrukcji murywanej z cegły, elewacje otynkowane. Dom podzielony na dwóch odrębnych użytkowników, współcześnie połowa domu zmodernizowana przez rozbudowę oraz obłożenie elewacji sidingiem, co ma niekorzystny wpływ na walory zabytkowe i architektoniczne obiektu. Dach 2-spadowy, w połowie kryty dachówką cementową, w połowie blachą dachówkową.

Od strony pd. ganek drewniany.

Dawny nr 43.