


KARTA GMINNEJ EWIDENCJI ZABYTKÓW


256/18

1. OBIEKT Dom			5. MIEJSCOWOŚĆ Jeleśnia
2. OBECNA FUNKCJA mieszkalna	3. MATERIAŁ mieszane	4. DATOWANIE lata 20-te XXw.	6. GMINA Jeleśnia
21. FOTOGRAFIA 			7. POWIAT żywiecki
			8. WOJEWÓDZTWO śląskie
			9. KOD POCZTOWY 34-340
			10. ADRES Jesionowa 14
			11. LOKALIZACJA
			12. LOKALIZACJA ARCHEOLOGICZNA Nr obszaru AZP Nr stanowiska na obszarze AZP Nr stanowiska w miejscowości
			13. NUMER EWIDENCYJNY DZIAŁKI
			14. WŁASNOŚĆ prywatna
			15. RODZAJ UŻYTKOWANIA mieszkalne
			16. INFORMACJA O OCHRONIE Nr i data wpisu do rejestru zabytków Zapis w planie zagospodarowania przestrzennego Inne
17. STAN ZACHOWANIA dobry	19. WPISUJĄCY DANE Mariusz Godek	20. DATA WYKONANIA EWIDENCJI 2006-12-04	18. RODZAJE ZAGROZEŃ zagrożenia inwestycyjne względem obiektu

Dom konstrukcji murywanej z cegły, elewacje ołynkowane, dach 2-spadowy kryty dachówką ceramiczną. Z tyłu ganek piętrowy, w parterze murywany, na piętrze drewniany z dekoracyjnym szczytem stolarskim.

KARTA GMINNEJ EWIDENCJI ZABYTKÓW



257/18

1. OBIEKT Dom			5. MIEJSCOWOŚĆ Jeleśnia	
2. OBECNA FUNKCJA mieszkalna	3. MATERIAŁ drewniane	4. DATOWANIE lata 30-te XXw.	6. GMINA Jeleśnia	
21. FOTOGRAFIA 			7. POWIAT żywiecki	
			8. WOJEWÓDZTWO śląskie	
			9. KOD POCZTOWY 34-340	
			10. ADRES Rzeczna 10	
			11. LOKALIZACJA	
			12. LOKALIZACJA ARCHEOLOGICZNA Nr obszaru AZP Nr stanowiska na obszarze AZP Nr stanowiska w miejscowości	
			13. NUMER EWIDENCYJNY DZIAŁKI	
			14. WŁASNOŚĆ prywatna	
			15. RODZAJ UŻYTKOWANIA mieszkalne	
			16. INFORMACJA O OCHRONIE Nr i data wpisu do rejestru zabytków	
Zapis w planie zagospodarowania przestrzennego				
Inne				
18. RODZAJE ZAGROZEŃ brak zagrożeń				
17. STAN ZACHOWANIA dobry	19. WPISUJĄCY DANE Mariusz Godek	20. DATA WYKONANIA EWIDENCJI 2006-12-04		

Dom konstrukcji drewnianej zrębowej, elewacje oszalowane deskowaniem pomalowanym w kolorze ugrowym. Dach 2-spadowy kryty dachówką cementową. Z frontu ganek z ozdobną dekoracją w szczycie. Do domu przylega w przedłużeniu budynku gospodarczy konstrukcji mrowanej.

KARTA GMINNEJ EWIDENCJI ZABYTKÓW


258/18

1. OBIEKT Dom			5. MIEJSCOWOŚĆ Jeleśnia
2. OBECNA FUNKCJA mieszkalny	3. MATERIAŁ drewniane	4. DATOWANIE lata 20-te XXw.	6. GMINA Jeleśnia
21. FOTOGRAFIA  			7. POWIAT żywiecki
			8. WOJEWÓDZTWO śląskie
			9. KOD POCZTOWY 34-340
			10. ADRES
			11. LOKALIZACJA ul. Rzeczna, za budynkiem ul. Jana Kazimierza 104
			12. LOKALIZACJA ARCHEOLOGICZNA Nr obszaru AZP Nr stanowiska na obszarze AZP Nr stanowiska w miejscowości
			13. NUMER EWIDENCYJNY DZIAŁKI
			14. WŁASNOŚĆ prywatna
			15. RODZAJ UŻYTKOWANIA mieszkalne
			16. INFORMACJA O OCHRONIE Nr i data wpisu do rejestru zabytków Zapis w planie zagospodarowania przestrzennego Inne
17. STAN ZACHOWANIA zaniedbany			18. RODZAJE ZAGROZEŃ brak bieżącego remontu/pielęgnacji
19. WPISUJĄCY DANE Mariusz Godek	20. DATA WYKONANIA EWIDENCJI 2006-12-05		

Dom konstrukcji drewnianej zrębowej, elewacje oszalowane deskowaniem. Dach 2-spadowy kryty eternitem falistym. W obrębie posesji naprzeciw domu stodoła od strony zach.

KARTA GMINNEJ EWIDENCJI ZABYTKÓW


260/18

1. OBIEKT Dom			5. MIEJSCOWOŚĆ Jeleśnia	
2. OBECNA FUNKCJA mieszkalna	3. MATERIAŁ drewniane	4. DATOWANIE lata 20-te XXw.	6. GMINA Jeleśnia	
21. FOTOGRAFIA 			7. POWIAT żywiecki	
			8. WOJEWÓDZTWO śląskie	
			9. KOD POCZTOWY 34-340	
			10. ADRES Drzewna 13	
			11. LOKALIZACJA	
			12. LOKALIZACJA ARCHEOLOGICZNA Nr obszaru AZP Nr stanowiska na obszarze AZP Nr stanowiska w miejscowości	
			13. NUMER EWIDENCYJNY DZIAŁKI	
			14. WŁASNOŚĆ prywatna	
			15. RODZAJ UŻYTKOWANIA mieszkalne	
			16. INFORMACJA O OCHRONIE Nr i data wpisu do rejestru zabytków Zapis w planie zagospodarowania przestrzennego Inne	
18. RODZAJE ZAGROZEŃ brak zagrożeń				
17. STAN ZACHOWANIA bardzo dobry	19. WPISUJĄCY DANE Mariusz Godek	20. DATA WYKONANIA EWIDENCJI 2006-12-05		

Dom konstrukcji drewnianej, zrębowej, elewacje częściowo oszalowane deskowaniem, dach 2-spadowy kryty dachówką cementową. Od podwórza ganek. Szczyty elewacji bocznych z ozdobną dekoracją stolarską. Do budynku od strony zach. Przylega kamienny mur po rozebranym budynku gospodarczym.

KARTA GMINNEJ EWIDENCJI ZABYTKÓW


261/18

1. OBIEKT Dom			5. MIEJSCOWOŚĆ Jeleśnia	
2. OBECNA FUNKCJA mieszkalna	3. MATERIAŁ drewniane	4. DATOWANIE lata 20-te XXw.	6. GMINA Jeleśnia	
21. FOTOGRAFIA 			7. POWIAT żywiecki	
			8. WOJEWÓDZTWO śląskie	
			9. KOD POCZTOWY 34-340	
			10. ADRES Myśliwska 1	
			11. LOKALIZACJA	
			12. LOKALIZACJA ARCHEOLOGICZNA Nr obszaru AZP Nr stanowiska na obszarze AZP Nr stanowiska w miejscowości	
			13. NUMER EWIDENCYJNY DZIAŁKI	
			14. WŁASNOŚĆ prywatna	
			15. RODZAJ UŻYTKOWANIA mieszkalne	
			16. INFORMACJA O OCHRONIE Nr i data wpisu do rejestru zabytków Zapis w planie zagospodarowania przestrzennego Dom chroniony w Miejsc. Planie Zag. Przestrz. Gm. Inne	
18. RODZAJE ZAGROŻEŃ zagrożenia inwestycyjne względem obiektu				
17. STAN ZACHOWANIA dobry	19. WPISUJĄCY DANE Mariusz Godek	20. DATA WYKONANIA EWIDENCJI 2006-12-07		

Dom konstrukcji drewnianej zrębowej, elewacje oszalowane deskowaniem, dach 2-spadowy kryty blachą. Dom współcześnie zmodernizowany z częściowym zatarciem i przekształceniem architektury (wprowadzono nowy szalunek elewacji poziomy w miejsce pionowego z likwidacją ozdobnej koronki w szczytach, dach pokryto blachą w miejsce dachówki ceramicznej). Obiekt zachował jednakże pierwotną bryłę i gabaryty).
Dawny nr 457/173.

KARTA GMINNEJ EWIDENCJI ZABYTKÓW


262/18

1. OBIEKT Dom			5. MIEJSCOWOŚĆ Jeleśnia	
2. OBECNA FUNKCJA gospodarcza	3. MATERIAŁ drewniane	4. DATOWANIE pocz. XXw.	6. GMINA Jeleśnia	
21. FOTOGRAFIA 			7. POWIAT żywiecki	
			8. WOJEWÓDZTWO śląskie	
			9. KOD POCZTOWY 34-340	
			10. ADRES Myśliwska 3	
			11. LOKALIZACJA	
			12. LOKALIZACJA ARCHEOLOGICZNA Nr obszaru AZP Nr stanowiska na obszarze AZP Nr stanowiska w miejscowości	
			13. NUMER EWIDENCYJNY DZIAŁKI	
			14. WŁASNOŚĆ prywatna	
			15. RODZAJ UŻYTKOWANIA pomocnicze	
			16. INFORMACJA O OCHRONIE Nr i data wpisu do rejestru zabytków Zapis w planie zagospodarowania przestrzennego Inne	
18. RODZAJE ZAGROZEŃ brak bieżącego remontu/pielęgnacji niewłaściwe użytkowanie				
17. STAN ZACHOWANIA zaniedbany	19. WPISUJĄCY DANE Mariusz Godek	20. DATA WYKONANIA EWIDENCJI 2006-12-07		

Dom konstrukcji drewnianej zrębowej, elewacje oszalowane deskowaniem. Dach 2-spadowy kryty dachówką cementową. Szczyty ozdobione dekoracją stolarską (koronka).

KARTA GMINNEJ EWIDENCJI ZABYTKÓW


263/18

1. OBIEKT Dom mieszkalno-gospod.			5. MIEJSCOWOŚĆ Jeleśnia
2. OBECNA FUNKCJA nie użytkowany	3. MATERIAŁ mieszane	4. DATOWANIE pocz. XXw.	6. GMINA Jeleśnia
21. FOTOGRAFIA 			7. POWIAT żywiecki
			8. WOJEWÓDZTWO śląskie
			9. KOD POCZTOWY 34-340
			10. ADRES Myśliwska 18
			11. LOKALIZACJA
			12. LOKALIZACJA ARCHEOLOGICZNA Nr obszaru AZP Nr stanowiska na obszarze AZP Nr stanowiska w miejscowości
			13. NUMER EWIDENCYJNY DZIAŁKI
			14. WŁASNOŚĆ prywatna
			15. RODZAJ UŻYTKOWANIA nie użytkowany
			16. INFORMACJA O OCHRONIE Nr i data wpisu do rejestru zabytków Zapis w planie zagospodarowania przestrzennego Inne
17. STAN ZACHOWANIA zaniedbany	19. WPISUJĄCY DANE Mariusz Godek	20. DATA WYKONANIA EWIDENCJI 2006-12-07	18. RODZAJE ZAGROZEŃ brak bieżącego remontu/pielęgnacji brak użytkownika

Dom mieszkalno-gospodarczy, część mieszkalna konstrukcji drewnianej zrębowej, oszalowana daskowaniem, część gospodarcza mrowana z kamienia i cegły. Całość przykryta jednolitym dachem krytym dachówką cementową. Dom z tyłu współcześnie rozbudowany.

KARTA GMINNEJ EWIDENCJI ZABYTKÓW


264/18

1. OBIEKT Dom			5. MIEJSCOWOŚĆ Jeleśnia	
2. OBECNA FUNKCJA mieszkalna	3. MATERIAŁ drewniane	4. DATOWANIE lata 20-te XXw.	6. GMINA Jeleśnia	
21. FOTOGRAFIA 			7. POWIAT żywiecki	
			8. WOJEWÓDZTWO śląskie	
			9. KOD POCZTOWY 34-340	
			10. ADRES Polna 5	
			11. LOKALIZACJA	
			12. LOKALIZACJA ARCHEOLOGICZNA Nr obszaru AZP Nr stanowiska na obszarze AZP Nr stanowiska w miejscowości	
			13. NUMER EWIDENCYJNY DZIAŁKI	
			14. WŁASNOŚĆ prywatna	
			15. RODZAJ UŻYTKOWANIA mieszkalne	
			16. INFORMACJA O OCHRONIE Nr i data wpisu do rejestru zabytków	
			Zapis w planie zagospodarowania przestrzennego	
			Inne	
			18. RODZAJE ZAGROŻEŃ brak bieżącego remontu/pielęgnacji	
17. STAN ZACHOWANIA zaniedbany	19. WPISUJĄCY DANE Mariusz Godek	20. DATA WYKONANIA EWIDENCJI 2006-12-07		

Dom konstrukcji drewnianej zrębowej, elewacje oszalowane deskowaniem. Dach 2-spadowy kryty dachówką cementową.

KARTA GMINNEJ EWIDENCJI ZABYTKÓW


265/18

1. OBIEKT Dom			5. MIEJSCOWOŚĆ Jeleśnia	
2. OBECNA FUNKCJA mieszkalna	3. MATERIAŁ drewniane	4. DATOWANIE 1914r.	6. GMINA Jeleśnia	
21. FOTOGRAFIA 			7. POWIAT żywiecki	
			8. WOJEWÓDZTWO śląskie	
			9. KOD POCZTOWY 34-340	
			10. ADRES Polna 6	
			11. LOKALIZACJA	
			12. LOKALIZACJA ARCHEOLOGICZNA Nr obszaru AZP Nr stanowiska na obszarze AZP Nr stanowiska w miejscowości	
			13. NUMER EWIDENCYJNY DZIAŁKI	
			14. WŁASNOŚĆ prywatna	
			15. RODZAJ UŻYTKOWANIA mieszkalne	
			16. INFORMACJA O OCHRONIE Nr i data wpisu do rejestru zabytków Zapis w planie zagospodarowania przestrzennego Inne	
18. RODZAJE ZAGROZEŃ brak zagrożeń				
17. STAN ZACHOWANIA dobry	19. WPISUJĄCY DANE Mariusz Godek	20. DATA WYKONANIA EWIDENCJI 2006-12-07		

Dom konstrukcji drewnianej zrębowej, elewacje oszalowane deskowaniem w kolorze zielonym, dach 2-spadowy kryty eternitem. Z przodu i z tyłu ganki. Dom częściowo zmodernizowany (nowe okna, deskowanie szczytów).

KARTA GMINNEJ EWIDENCJI ZABYTKÓW


266/18

1. OBIEKT Dom			5. MIEJSCOWOŚĆ Jeleśnia	
2. OBECNA FUNKCJA mieszkalna	3. MATERIAŁ drewniane	4. DATOWANIE ok. 1920r.	6. GMINA Jeleśnia	
21. FOTOGRAFIA 			7. POWIAT żywiecki	
			8. WOJEWÓDZTWO śląskie	
			9. KOD POCZTOWY 34-340	
			10. ADRES Powodziowa 1	
			11. LOKALIZACJA	
			12. LOKALIZACJA ARCHEOLOGICZNA Nr obszaru AZP Nr stanowiska na obszarze AZP Nr stanowiska w miejscowości	
			13. NUMER EWIDENCYJNY DZIAŁKI	
			14. WŁASNOŚĆ prywatna	
			15. RODZAJ UŻYTKOWANIA mieszkalne	
			16. INFORMACJA O OCHRONIE Nr i data wpisu do rejestru zabytków Zapis w planie zagospodarowania przestrzennego Dom chroniony w Miejsc. Planie Zag. Przestrz. Gm. Inne	
18. RODZAJE ZAGROZEŃ brak zagrożeń				
17. STAN ZACHOWANIA dobry	19. WPISUJĄCY DANE Mariusz Godek	20. DATA WYKONANIA EWIDENCJI 2006-12-07		

Dom konstrukcji drewnianej zrębowej, elewacje oszalowane deskowaniem w kolorze ugrowym, dach 2-spadowy kryty dachówką cementową.
Dawny nr 525/162.

KARTA GMINNEJ EWIDENCJI ZABYTKÓW


267/18

1. OBIEKT Dom			5. MIEJSCOWOŚĆ Jeleśnia
2. OBECNA FUNKCJA mieszkalno-gospodarcza	3. MATERIAŁ drewniane	4. DATOWANIE pocz. XXw.	6. GMINA Jeleśnia
21. FOTOGRAFIA 			7. POWIAT żywiecki
			8. WOJEWÓDZTWO śląskie
			9. KOD POCZTOWY 34-340
			10. ADRES Kamieniec 2
			11. LOKALIZACJA
			12. LOKALIZACJA ARCHEOLOGICZNA Nr obszaru AZP Nr stanowiska na obszarze AZP Nr stanowiska w miejscowości
			13. NUMER EWIDENCYJNY DZIAŁKI
			14. WŁASNOŚĆ prywatna
			15. RODZAJ UŻYTKOWANIA mieszkalne
			16. INFORMACJA O OCHRONIE Nr i data wpisu do rejestru zabytków Zapis w planie zagospodarowania przestrzennego Inne
17. STAN ZACHOWANIA zaniedbany	19. WPISUJĄCY DANE Mariusz Godek	20. DATA WYKONANIA EWIDENCJI 2006-12-07	18. RODZAJE ZAGROZEŃ brak bieżącego remontu/pielęgnacji

Dom mieszkalno-gospodarczy konstrukcji zrębowej, elewacje oszalowane deskowaniem w kolorze zielonym, dach 2-spadowy kryty dachówką cementową. Obok - poprzecznie stodoła drewniana zrębowa o walorach zabytkowych.

KARTA GMINNEJ EWIDENCJI ZABYTKÓW

268/18

1. OBIEKT Stodoła			5. MIEJSCOWOŚĆ Jeleśnia	
2. OBECNA FUNKCJA gospodarcza	3. MATERIAŁ drewniane	4. DATOWANIE pocz. XXw.	6. GMINA Jeleśnia	
21. FOTOGRAFIA			7. POWIAT żywiecki	
			8. WOJEWÓDZTWO śląskie	
			9. KOD POCZTOWY 34-340	
			10. ADRES Kamieniec 2	
			11. LOKALIZACJA	
			12. LOKALIZACJA ARCHEOLOGICZNA Nr obszaru AZP Nr stanowiska na obszarze AZP Nr stanowiska w miejscowości	
			13. NUMER EWIDENCYJNY DZIAŁKI	
			14. WŁASNOŚĆ prywatna	
			15. RODZAJ UŻYTKOWANIA pomocnicze	
			16. INFORMACJA O OCHRONIE Nr i data wpisu do rejestru zabytków	
			Zapis w planie zagospodarowania przestrzennego	
inne				
18. RODZAJE ZAGROZEŃ brak bieżącego remontu/pielęgnacji				
17. STAN ZACHOWANIA zaniedbany	19. WPISUJĄCY DANE Mariusz Godek	20. DATA WYKONANIA EWIDENCJI 2006-12-07		

Stodoła konstrukcji drewnianej zrębowej, dach 2-spadowy kryty dachówką cementową. Obok stodoly dom konstrukcji drewnianej o walorach zabytkowych.

KARTA GMINNEJ EWIDENCJI ZABYTKÓW

269/18

1. OBIEKT **Dom**5. MIEJSCOWOŚĆ **Jeleśnia**2. OBECNA FUNKCJA
mieszkalna3. MATERIAŁ
drewniane4. DATOWANIE
lata 20-te, 30-te XXw.6. GMINA **Jeleśnia**

21. FOTOGRAFIA

7. POWIAT **żywiecki**8. WOJEWÓDZTWO **śląskie**9. KOD POCZTOWY **34-340**10. ADRES **Plebańska 6**

11. LOKALIZACJA

12. LOKALIZACJA ARCHEOLOGICZNA

Nr obszaru AZP

Nr stanowiska na obszarze AZP

Nr stanowiska w miejscowości

13. NUMER EWIDENCYJNY DZIAŁKI

14. WŁASNOŚĆ **prywatna**15. RODZAJ UŻYTKOWANIA **mieszkalne**

16. INFORMACJA O OCHRONIE

Nr i data wpisu do rejestru zabytków

Zapis w planie zagospodarowania przestrzennego

Inne

18. RODZAJE ZAGROZEŃ

zagrożenia inwestycyjne względem obiektu17. STAN ZACHOWANIA
dobry19. WPISUJĄCY DANE
Mariusz Godek20. DATA WYKONANIA EWIDENCJI
2006-12-07

Dom konstrukcji drewnianej zrębowej, elewacje częściowo oszalowane deskowaniem, dach 2-spadowy kryty eternitem. Szczyty ścian bocznych i ganku frontowego ozdobione dekoracją stolarską (koronka). Z tyłu współczesna mrowana przybudówka.

KARTA GMINNEJ EWIDENCJI ZABYTKÓW

270/18

1. OBIEKT **Dom**5. MIEJSCOWOŚĆ **Jeleśnia**2. OBECNA FUNKCJA
mieszkalna3. MATERIAŁ
drewniane4. DATOWANIE
lata 30-te XXw.6. GMINA **Jeleśnia**

21. FOTOGRAFIA

7. POWIAT **żywiecki**8. WOJEWÓDZTWO **śląskie**9. KOD POCZTOWY **34-340**10. ADRES **Plebańska 16**

11. LOKALIZACJA

12. LOKALIZACJA ARCHEOLOGICZNA

Nr obszaru AZP

Nr stanowiska na obszarze AZP

Nr stanowiska w miejscowości

13. NUMER EWIDENCYJNY DZIAŁKI

14. WŁASNOŚĆ **prywatna**15. RODZAJ UŻYTKOWANIA **mieszkalne**

16. INFORMACJA O OCHRONIE

Nr i data wpisu do rejestru zabytków

Zapis w planie zagospodarowania przestrzennego

Inne



18. RODZAJE ZAGROZEŃ

zagrożenia inwestycyjne względem obiektu17. STAN ZACHOWANIA
dobry19. WPISUJĄCY DANE
Mariusz Godek20. DATA WYKONANIA EWIDENCJI
2006-12-07

Dom konstrukcji drewnianej zrębowej, dach 2-spadowy naczółkowy, kryty blachą trapezową i dachówką cementową. Cokół mурowany kamienny.

KARTA GMINNEJ EWIDENCJI ZABYTKÓW

271/18

1. OBIEKT Dom			5. MIEJSCOWOŚĆ Jeleśnia	
2. OBECNA FUNKCJA mieszkalna	3. MATERIAŁ drewniane	4. DATOWANIE lata 30-te XXw.	6. GMINA Jeleśnia	
21. FOTOGRAFIA			7. POWIAT żywiecki	
			8. WOJEWÓDZTWO śląskie	
			9. KOD POCZTOWY 34-340	
			10. ADRES	
			11. LOKALIZACJA ul. Klimczakowa, naprzeciw nr 7	
			12. LOKALIZACJA ARCHEOLOGICZNA Nr obszaru AZP Nr stanowiska na obszarze AZP Nr stanowiska w miejscowości	
			13. NUMER EWIDENCYJNY DZIAŁKI	
			14. WŁASNOŚĆ prywatna	
			15. RODZAJ UŻYTKOWANIA mieszkalne	
			16. INFORMACJA O OCHRONIE Nr i data wpisu do rejestru zabytków	
			Zapis w planie zagospodarowania przestrzennego	
			Inne	
			18. RODZAJE ZAGROZEŃ brak zagrożeń	
17. STAN ZACHOWANIA dobry	19. WPISUJĄCY DANE Mariusz Godek	20. DATA WYKONANIA EWIDENCJI 2006-12-07		
				

Dom konstrukcji drewnianej zrębowej, elewacje częściowo oszalowane deskowaniem. Dach 2-spadowy kryty eternitem. Obok zabudowania gospodarcze.

KARTA GMINNEJ EWIDENCJI ZABYTKÓW

272/18

1. OBIEKT **Dom**5. MIEJSCOWOŚĆ **Jeleśnia**2. OBECNA FUNKCJA
mieszkalna3. MATERIAŁ
drewniane4. DATOWANIE
lata 30-te XXw.6. GMINA **Jeleśnia**

21. FOTOGRAFIA

7. POWIAT **żywiecki**8. WOJEWÓDZTWO **śląskie**9. KOD POCZTOWY **34-340**10. ADRES **Klimczakowa 8**

11. LOKALIZACJA

12. LOKALIZACJA ARCHEOLOGICZNA

Nr obszaru AZP

Nr stanowiska na obszarze AZP

Nr stanowiska w miejscowości

13. NUMER EWIDENCYJNY DZIAŁKI

14. WŁASNOŚĆ **prywatna**15. RODZAJ UŻYTKOWANIA **mieszkalne**

16. INFORMACJA O OCHRONIE

Nr i data wpisu do rejestru zabytków

Zapis w planie zagospodarowania przestrzennego

Inne


18. RODZAJE ZAGROZEŃ

brak zagrożeń17. STAN ZACHOWANIA
dobry19. WPISUJĄCY DANE
Mariusz Godek20. DATA WYKONANIA EWIDENCJI
2006-12-07

Dom konstrukcji drewnianej zrębowej, elewacje oszalowane deskowaniem. Dach 2-spadowy kryty dachówką cementową.

KARTA GMINNEJ EWIDENCJI ZABYTKÓW

273/18

1. OBIEKT Dom			5. MIEJSCOWOŚĆ Jeleśnia	
2. OBECNA FUNKCJA nie użytkowany	3. MATERIAŁ drewniane	4. DATOWANIE lata 30-te XXw.	6. GMINA Jeleśnia	
21. FOTOGRAFIA 			7. POWIAT żywiecki	
			8. WOJEWÓDZTWO śląskie	
			9. KOD POCZTOWY 34-340	
			10. ADRES Klimczakowa 6	
			11. LOKALIZACJA	
			12. LOKALIZACJA ARCHEOLOGICZNA Nr obszaru AZP Nr stanowiska na obszarze AZP Nr stanowiska w miejscowości	
			13. NUMER EWIDENCYJNY DZIAŁKI	
			14. WŁASNOŚĆ prywatna	
			15. RODZAJ UŻYTKOWANIA nie użytkowany	
			16. INFORMACJA O OCHRONIE Nr i data wpisu do rejestru zabytków Zapis w planie zagospodarowania przestrzennego Inne	
18. RODZAJE ZAGROZEŃ brak bieżącego remontu/pielęgnacji brak użytkownika				
17. STAN ZACHOWANIA zaniedbany	19. WPISUJĄCY DANE Mariusz Godek	20. DATA WYKONANIA EWIDENCJI 2006-12-07		

Dom konstrukcji murowano-drewnianej (część murowana z cegły - elewacje otynkowane, część drewniana zrębowa - elewacje oszalowane deskowaniem). Dach 2-spadowy kryty dachówką cementową.

KARTA GMINNEJ EWIDENCJI ZABYTKÓW

274/18

1. OBIEKT **Dom**5. MIEJSCOWOŚĆ **Jeleśnia**2. OBECNA FUNKCJA
mieszkalna3. MATERIAŁ
drewniane4. DATOWANIE
lata 20-te XXw.6. GMINA **Jeleśnia**

21. FOTOGRAFIA

7. POWIAT **żywiecki**8. WOJEWÓDZTWO **śląskie**9. KOD POCZTOWY **34-340**10. ADRES **Klimczakowa 22**

11. LOKALIZACJA

12. LOKALIZACJA ARCHEOLOGICZNA

Nr obszaru AZP

Nr stanowiska na obszarze AZP

Nr stanowiska w miejscowości

13. NUMER EWIDENCYJNY DZIAŁKI

14. WŁASNOŚĆ **prywatna**15. RODZAJ UŻYTKOWANIA **mieszkalne**

16. INFORMACJA O OCHRONIE

Nr i data wpisu do rejestru zabytków

Zapis w planie zagospodarowania przestrzennego

Inne


18. RODZAJE ZAGROZEŃ

brak zagrożeń17. STAN ZACHOWANIA
dobry19. WPISUJĄCY DANE
Mariusz Godek20. DATA WYKONANIA EWIDENCJI
2006-12-07

Dom konstrukcji drewnianej zrębowej, elewacje oszalowane deskowaniem, dach 2-spadowy kryty blachą trapezową. Szczyty bocznych elewacji z dekoracją stolarską.

KARTA GMINNEJ EWIDENCJI ZABYTKÓW


275/18

1. OBIEKT Dom			5. MIEJSCOWOŚĆ Jeleśnia	
2. OBECNA FUNKCJA mieszkalno-gospodarcza	3. MATERIAŁ drewniane	4. DATOWANIE ok. 1920r.	6. GMINA Jeleśnia	
21. FOTOGRAFIA			7. POWIAT żywiecki	
			8. WOJEWÓDZTWO śląskie	
			9. KOD POCZTOWY 34-340	
			10. ADRES Mokra 4	
			11. LOKALIZACJA	
			12. LOKALIZACJA ARCHEOLOGICZNA Nr obszaru AZP Nr stanowiska na obszarze AZP Nr stanowiska w miejscowości	
			13. NUMER EWIDENCYJNY DZIAŁKI	
			14. WŁASNOŚĆ prywatna	
			15. RODZAJ UŻYTKOWANIA mieszkalne	
			16. INFORMACJA O OCHRONIE Nr i data wpisu do rejestru zabytków	
			Zapis w planie zagospodarowania przestrzennego	
Inne				
18. RODZAJE ZAGROŻEŃ brak zagrożeń				
17. STAN ZACHOWANIA dobry	19. WPISUJĄCY DANE Mariusz Godek	20. DATA WYKONANIA EWIDENCJI 2006-12-07		

Dom konstrukcji drewnianej zrębowej, elewacje oszalowane deskowaniem w kolorze zielonym, dach 2-spadowy kryty eternitem.

KARTA GMINNEJ EWIDENCJI ZABYTKÓW

277/18

1. OBIEKT Dom			5. MIEJSCOWOŚĆ Jeleśnia	
2. OBECNA FUNKCJA mieszkalna	3. MATERIAŁ drewniane	4. DATOWANIE lata 20-te XXw.	6. GMINA Jeleśnia	
21. FOTOGRAFIA 			7. POWIAT żywiecki	
			8. WOJEWÓDZTWO śląskie	
			9. KOD POCZTOWY 34-340	
			10. ADRES Klimczakowa 10	
			11. LOKALIZACJA	
			12. LOKALIZACJA ARCHEOLOGICZNA Nr obszaru AZP Nr stanowiska na obszarze AZP Nr stanowiska w miejscowości	
			13. NUMER EWIDENCYJNY DZIAŁKI	
			14. WŁASNOŚĆ prywatna	
			15. RODZAJ UŻYTKOWANIA mieszkalne	
			16. INFORMACJA O OCHRONIE Nr i data wpisu do rejestru zabytków	
			Zapis w planie zagospodarowania przestrzennego	
			Inne	
			18. RODZAJE ZAGROZEŃ brak zagrożeń	
17. STAN ZACHOWANIA bardzo dobry	19. WPISUJĄCY DANE Mariusz Godek	20. DATA WYKONANIA EWIDENCJI 2006-12-07		

Dom konstrukcji drewnianej zrębowej, elewacje oszalowane deskowaniem, cokół murywany, dach 2-spadowy kryty dachówką cementową. Elewacje szczytowe ozdobione dekoracją stolarską (koronka).

KARTA GMINNEJ EWIDENCJI ZABYTKÓW

278/18

1. OBIEKT **Budynek mieszkalno-gospodarczy**5. MIEJSCOWOŚĆ **Jeleśnia**

2. OBECNA FUNKCJA

nie użytkowany

3. MATERIAŁ

drewniane

4. DATOWANIE

lata 20-te XXw.

6. GMINA

Jeleśnia

21. FOTOGRAFIA



7. POWIAT

żywiecki

8. WOJEWÓDZTWO

śląskie

9. KOD POCZTOWY

34-340

10. ADRES

11. LOKALIZACJA

ul. Turystyczna, obok nr 1

12. LOKALIZACJA ARCHEOLOGICZNA

Nr obszaru AZP

Nr stanowiska na obszarze AZP

Nr stanowiska w miejscowości

13. NUMER EWIDENCYJNY DZIAŁKI

14. WŁASNOŚĆ

prywatna

15. RODZAJ UŻYTKOWANIA

nie użytkowany

16. INFORMACJA O OCHRONIE

Nr i data wpisu do rejestru zabytków

Zapis w planie zagospodarowania przestrzennego

Inne

18. RODZAJE ZAGROZEŃ

brak bieżącego remontu/pielęgnacji**brak użytkownika**

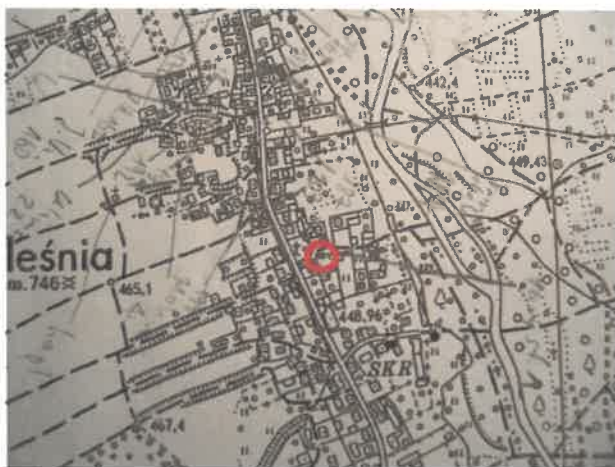
17. STAN ZACHOWANIA

zaniedbany

19. WPISUJĄCY DANE

Mariusz Godek

20. DATA WYKONANIA EWIDENCJI

2006-12-07

Budynek konstrukcji drewnianej zrębowej, elewacje częściowo oszalowane deskowaniem. Dach 2-spadowy kryty dachówką cementową.

KARTA GMINNEJ EWIDENCJI ZABYTKÓW

279/18

1. OBIEKT **Dom**5. MIEJSCOWOŚĆ **Jeleśnia**2. OBECNA FUNKCJA
mieszkalna3. MATERIAŁ
mieszane4. DATOWANIE
lata 20-te XXw.6. GMINA **Jeleśnia**

21. FOTOGRAFIA

7. POWIAT **żywiecki**8. WOJEWÓDZTWO **śląskie**9. KOD POCZTOWY **34-340**10. ADRES **Suchoniowa 1**

11. LOKALIZACJA

12. LOKALIZACJA ARCHEOLOGICZNA

Nr obszaru AZP

Nr stanowiska na obszarze AZP

Nr stanowiska w miejscowości

13. NUMER EWIDENCYJNY DZIAŁKI

14. WŁASNOŚĆ **prywatna**15. RODZAJ UŻYTKOWANIA **mieszkalne**

16. INFORMACJA O OCHRONIE

Nr i data wpisu do rejestru zabytków

Zapis w planie zagospodarowania przestrzennego

Inne

18. RODZAJE ZAGROZEŃ

brak bieżącego remontu/pielęgnacji17. STAN ZACHOWANIA
zaniedbany19. WPISUJĄCY DANE
Mariusz Godek20. DATA WYKONANIA EWIDENCJI
2006-12-07

Dom konstrukcji murywanej z cegły, ganek od strony zach. drewniany z ozdobną dekoracją stolarską w szczycie (koronka). Dach 2-spadowy kryty dachówką ceramiczną.

KARTA GMINNEJ EWIDENCJI ZABYTKÓW

280/18

1. OBIEKT **Kościół paraf. pw. św. Wojciecha**5. MIEJSCOWOŚĆ **Jeleśnia**

2. OBECNA FUNKCJA

kultowa

3. MATERIAŁ

kamienne

4. DATOWANIE

1693r, 1702r, 1778-85r.

6. GMINA

Jeleśnia

21. FOTOGRAFIA



7. POWIAT

żywiecki

8. WOJEWÓDZTWO

śląskie

9. KOD POCZTOWY

34-340

10. ADRES

Rynek 2

11. LOKALIZACJA

12. LOKALIZACJA ARCHEOLOGICZNA

Nr obszaru AZP

Nr stanowiska na obszarze AZP

Nr stanowiska w miejscowości

13. NUMER EWIDENCYJNY DZIAŁKI

pb 455, lwh 345

14. WŁASNOŚĆ

wyznaniowa

15. RODZAJ UŻYTKOWANIA

kultowe

16. INFORMACJA O OCHRONIE

Nr i data wpisu do rejestru zabytków

Nr A-455/86 z dn.**02.09.1986r.**

Zapis w planie zagospodarowania przestrzennego

Kościół**chroniony w Miejsc. Planie Zag. Przestrz. Gm.**

Inne

18. RODZAJE ZAGROZEŃ

brak zagrożeń

17. STAN ZACHOWANIA

bardzo dobry

19. WPISUJĄCY DANE

Mariusz Godek

20. DATA WYKONANIA EWIDENCJI

2006-12-07

Kościół konstrukcji murywanej z kamienia, elewacje otynkowane, dachy strzeme - na nawie głównej 2-spadowe, na prezbiterium 5-spadowe kryte blachą miedzianą. Kościół barokowy, zbudowany na miejscu drewnianego z 1584r. Orientowany, prezbiterium z 1693-95, krótkie, zamknięte od wewnątrz półkoliście, od zewnątrz wielobocznie; przy nim od pn. zakrystia, od pd skądził. Korpus we wsch. części z 1702r, w zach. 1778-85 trójnawowy, z wieżą od zach. i dwiema lokalnościami po jej bokach. Nawa główna otwarta do naw bocznych arkadami filarowymi. W prezbiterium i nawie głównej pozorne sklepienia kolebkowe, w nawach bocznych stropy, skonstruowane w 1784r. przez mistrza ciesielskiego Franciszka Lebidę. Niegdyś w lokalnościach przywieszonych znajdowały się stropy z dekoracją polichromowaną, przeniesione tam w 1778r. z nawy głównej - po przebudowie kościoła. W 1993r. zdemontowane i umieszczone w Muzeum w Żywcu. Chór muzyczny rokokowy z 1785r. wykonany przez stolarza i snycerza żywieckiego Józefa Pacha. Wieża kwadratowa przykryta hełmem koplastym z latarnią (niegdys gontowy). Ołtarz główny rokokowy z 1790r.

KARTA GMINNEJ EWIDENCJI ZABYTKÓW

281/18

1. OBIEKT **Plebania kośc. paraf. pw św. Wojciecha**5. MIEJSCOWOŚĆ **Jeleśnia**

2. OBECNA FUNKCJA

nie użytkowana

3. MATERIAŁ

ceglane

4. DATOWANIE

1817r.

6. GMINA

Jeleśnia

21. FOTOGRAFIA



7. POWIAT

żywiecki

8. WOJEWÓDZTWO

śląskie

9. KOD POCZTOWY

34-340

10. ADRES

Rynek 2

11. LOKALIZACJA

12. LOKALIZACJA ARCHEOLOGICZNA

Nr obszaru AZP

Nr stanowiska na obszarze AZP

Nr stanowiska w miejscowości

13. NUMER EWIDENCYJNY DZIAŁKI

458, Lwh 1

14. WŁASNOŚĆ

wyznaniowa

15. RODZAJ UŻYTKOWANIA

nie użytkowany

16. INFORMACJA O OCHRONIE

Nr i data wpisu do rejestru zabytków

Nr rej. A -456/86 z**dn. 02.09.1986r.**

Zapis w planie zagospodarowania przestrzennego

Obiekt**chroniony w Miejsc. Planie Zag. Przestrz. Gm.**

Inne

18. RODZAJE ZAGROŻEŃ

brak bieżącego remontu/pielęgnacji**brak użytkownika**

17. STAN ZACHOWANIA

zły

19. WPISUJĄCY DANE

Mariusz Godek

20. DATA WYKONANIA EWIDENCJI

2006-12-07

Plebanią zbudowana staraniem plebana Jeleśniańskiego ks. Michała Niemczyka. Klasycystyczna. Pierwotnie od frontu posiadała portyk wsparty na 2 kolumnach dźwigających belkowanie i trójkątny fronton. Portyk został rozbity podczas działań wojennych w 1945r. Po wojnie plebania częściowo przebudowana (nadbudowa tylnego ganku). Od 1985r. nie użytkowana.

Plebanią mурowana z cegły, elewacje otynkowane. Dach 2-spadowy naczółkowy kryty blachą dachówkową. Piwnice oraz sieni i prawa część traktu przedniego z sienią poprzeczną, środku skłepione sklepieniami żaglastymi. W pozostałych pięciu izbach traktu tylnego i lewej części budynku stropy drewniane belkowe.

KARTA GMINNEJ EWIDENCJI ZABYTKÓW

282/18

1. OBIEKT **Dom (wikariat) przy kośc. paraf. pw św. Wojciecha**5. MIEJSCOWOŚĆ **Jeleśnia**

2. OBECNA FUNKCJA

mieszkalna

3. MATERIAŁ

ceglane

4. DATOWANIE

ok. 1817r.

6. GMINA

Jeleśnia

21. FOTOGRAFIA



7. POWIAT

żywiecki

8. WOJEWÓDZTWO

śląskie

9. KOD POCZTOWY

34-340

10. ADRES

Rynek 2

11. LOKALIZACJA

12. LOKALIZACJA ARCHEOLOGICZNA

Nr obszaru AZP

Nr stanowiska na obszarze AZP

Nr stanowiska w miejscowości

13. NUMER EWIDENCYJNY DZIAŁKI

458 Lwh 1

14. WŁASNOŚĆ

wyznaniowa

15. RODZAJ UŻYTKOWANIA

mieszkalne

16. INFORMACJA O OCHRONIE

Nr i data wpisu do rejestru zabytków

Zapis w planie zagospodarowania przestrzennego

**Dom
chroniony w Miejsc. Planie Zag. Przestrz. Gminy**

Inne

18. RODZAJE ZAGROZEŃ

brak bieżącego remontu/pielęgnacji

17. STAN ZACHOWANIA

zaniedbany

19. WPISUJĄCY DANE

Mariusz Godek

20. DATA WYKONANIA EWIDENCJI

2006-12-07

Dom konstrukcji murowanej z cegły, elewacje otynkowane, Dach 2-spadowy kryty eternitem. W wejściu frontowym zachowana stolarka drzwiowa 2-skrzydłowa, nad wejściem balkon z ozdobną balustradą kutą. Wikariat zbudowany prawdopodobnie wraz z budynkiem plebanii staraniem plebana Jęśniańskiego ks. Michała Niemczyka.

KARTA GMINNEJ EWIDENCJI ZABYTKÓW

283/18

1. OBIEKT **Nowa Karczma**5. MIEJSCOWOŚĆ **Jeleśnia**

2. OBECNA FUNKCJA

handlowa

3. MATERIAŁ

ceglane

4. DATOWANIE

1921r.

6. GMINA

Jeleśnia

21. FOTOGRAFIA



7. POWIAT

żywiecki

8. WOJEWÓDZTWO

śląskie

9. KOD POCZTOWY

34-340

10. ADRES

Rynek 6

11. LOKALIZACJA

12. LOKALIZACJA ARCHEOLOGICZNA

Nr obszaru AZP

Nr stanowiska na obszarze AZP

Nr stanowiska w miejscowości

13. NUMER EWIDENCYJNY DZIAŁKI

14. WŁASNOŚĆ

współwłasność

15. RODZAJ UŻYTKOWANIA

usługi

16. INFORMACJA O OCHRONIE

Nr i data wpisu do rejestru zabytków

Zapis w planie zagospodarowania przestrzennego **Obiekt
chroniony w Miejsc. Planie Zag. Przestrz. Gm.**

Inne

18. RODZAJE ZAGROZEŃ

zagrożenia inwestycyjne względem obiektu

17. STAN ZACHOWANIA

dobry

19. WPISUJĄCY DANE

Mariusz Godek


20. DATA WYKONANIA EWIDENCJI

2006-12-07

Obiekt konstrukcji murywanej z cegły, elewacje otynkowane. Dach 2-spadowy kryty dachówką cementową. Obiekt zbudowany jako karczma, jeszcze w latach 80-tych XXw. pełnił funkcję gospody, później zaadaptowany i przekształcony na funkcję pawilonu handlowego. W związku z adaptacją gruntownie przebudowany i zmodernizowany z przekształceniem artykulacji elewacji. Obiekt jednakże zachował bryłę i gabaryty bez zmian.

KARTA GMINNEJ EWIDENCJI ZABYTKÓW

284/18

1. OBIEKT Dom			5. MIEJSCOWOŚĆ Jeleśnia	
2. OBECNA FUNKCJA nie użytkowany	3. MATERIAŁ ceglane	4. DATOWANIE lata 30-te XXw.	6. GMINA Jeleśnia	
21. FOTOGRAFIA 			7. POWIAT żywiecki	
			8. WOJEWÓDZTWO śląskie	
			9. KOD POCZTOWY 34-340	
			10. ADRES Rynek /róg ul. Babiogórska 8	
			11. LOKALIZACJA	
			12. LOKALIZACJA ARCHEOLOGICZNA Nr obszaru AZP Nr stanowiska na obszarze AZP Nr stanowiska w miejscowości	
			13. NUMER EWIDENCYJNY DZIAŁKI	
			14. WŁASNOŚĆ organizacje społeczne	
			15. RODZAJ UŻYTKOWANIA nie użytkowany	
			16. INFORMACJA O OCHRONIE Nr i data wpisu do rejestru zabytków Zapis w planie zagospodarowania przestrzennego Inne	
18. RODZAJE ZAGROZEŃ brak bieżącego remontu/pielęgnacji brak użytkownika				
17. STAN ZACHOWANIA zaniedbany	19. WPISUJĄCY DANE Mariusz Godek	20. DATA WYKONANIA EWIDENCJI 2006-12-07		

Dom konstrukcji murywanej z cegły, elewacje otynkowane, dach 2-spadowy naczółkowy kryty eternitem. Z tyłu poprzeczny ryzalit kryty dachem 2-spadowym, oraz w parterze drewniana, przeszklona weranda wzdłuż członu głównego i ryzalitu.

KARTA GMINNEJ EWIDENCJI ZABYTKÓW

286/18

1. OBIEKT **Szkoła (Gimn. nr 1 i Szk. Podst. nr 1)**5. MIEJSCOWOŚĆ **Jeleśnia**

2. OBECNA FUNKCJA

szkoła

3. MATERIAŁ

ceglane

4. DATOWANIE

1935r.

6. GMINA

Jeleśnia

21. FOTOGRAFIA



17. STAN ZACHOWANIA

bardzo dobry

19. WPISUJĄCY DANE

Mariusz Godek

20. DATA WYKONANIA EWIDENCJI

2006-12-07

7. POWIAT

żywiecki

8. WOJEWÓDZTWO

śląskie

9. KOD POCZTOWY

34-340

10. ADRES

Rynek 11

11. LOKALIZACJA

12. LOKALIZACJA ARCHEOLOGICZNA

Nr obszaru AZP

Nr stanowiska na obszarze AZP

Nr stanowiska w miejscowości

13. NUMER EWIDENCYJNY DZIAŁKI

14. WŁASNOŚĆ

komunalna

15. RODZAJ UŻYTKOWANIA

oświata

16. INFORMACJA O OCHRONIE

Nr i data wpisu do rejestru zabytków

Zapis w planie zagospodarowania przestrzennego **Obiekt
chroniony w Miejsc. Planie Zag. Przestrz. Gm.**

Inne

18. RODZAJE ZAGROŻEŃ

brak zagrożeń

Budynek szkoły konstrukcji murywanej z cegły, piętrowy, bryła rozczłonkowana. Architektura w stylu modernistycznym. Elewacje otynkowane z pełnym wystrojem architektonicznym. Fasada zaakcentowana ozdobnym ryzalitem wejściowym. Dachy wielospadowe kryte białą ceramiką. Obiekt przeszedł w 2005r. roku remont elewacji, z wymianą stolarki okiennej. Od strony pd szkoła rozbudowana.

KARTA GMINNEJ EWIDENCJI ZABYTKÓW

287/18

1. OBIEKT **Stara Karczma**5. MIEJSCOWOŚĆ **Jeleśnia**

2. OBECNA FUNKCJA

gastronomiczna

3. MATERIAŁ

drewniane

4. DATOWANIE

2 poł. XVIIIw.

6. GMINA

Jeleśnia

21. FOTOGRAFIA



7. POWIAT

żywiecki

8. WOJEWÓDZTWO

śląskie

9. KOD POCZTOWY

34-340

10. ADRES

Rynek 12

11. LOKALIZACJA

12. LOKALIZACJA ARCHEOLOGICZNA

Nr obszaru AZP

Nr stanowiska na obszarze AZP

Nr stanowiska w miejscowości

13. NUMER EWIDENCYJNY DZIAŁKI

465/1

14. WŁASNOŚĆ

współwłasność

15. RODZAJ UŻYTKOWANIA

usługi

16. INFORMACJA O OCHRONIE

Nr i data wpisu do rejestru zabytków

A-427/86 z dn.**18.04.1986r.**

Zapis w planie zagospodarowania przestrzennego

Ob.**Chroniony w Miejsc. Planie Zag. Przestrz. Gm.**

Inne

18. RODZAJE ZAGROZEŃ

brak bieżącego remontu/pielęgnacji

17. STAN ZACHOWANIA

dobry

19. WPISUJĄCY DANE

Mariusz Godek

20. DATA WYKONANIA EWIDENCJI


2006-12-07

Karczma została zbudowana przez Włochów. Pierwotnie zbudowana jako leśniczówka na pnlu, tzn. zbudowana na miejscu lasu który wycięto i z pozyskanego drewna zbudowano obiekt. Po wycięciu lasu powstał wolny plac między karczmą a kościołem zmieniony na plac targowy. W czasie odnawiania Sukieniec w Krakowie w XIXw. stropy z nich przekazano do remontowanej karczmy. Wówczas również dobudowano ganek od frontu nad bramą wjazdową. Ponowny remont przeprowadzono po II wojnie światowej, po uszkodzeniach wojennych. Od końcowych lat XIXw. karczma należała do Witków z Jelesni, kupiona od arcyksięcia Habsburga, który dobra żywieckie nabył w 1838r. W 1954r. karczma została sprzedana Gminnej Spółdzielni "Samopomoc Chłopska" z Jelesni.

Karczma konstrukcji drewnianej, zrębowej, stropy drewniane, belkowe, dach łamany polski, kryty gontem. W dachu w dolnych połaciach powieki. Karczma parterowa, zbudowana na rzucie rozczłonkowanym w kształcie litery "L". Wewnątrz przez środek na przestrzał biegnie sięn przelotowa. Po bokach izby (z lewej jedna obszerna z piecem , po prawej dwie mniejsze). W przeszłości po prawej stronie była część noclegowa, po lewej bufetowa. Zapiece w przedłużeniu sięni służyło dla koni, a na obszerzym poddaszu trzymano paszę i siano, tam też wypoczywała służba towarzysząca podróżnym.

KARTA GMINNEJ EWIDENCJI ZABYTKÓW


288/18

1. OBIEKT Dom			5. MIEJSCOWOŚĆ Jeleśnia
2. OBECNA FUNKCJA handlowo-usług.	3. MATERIAŁ ceglane	4. DATOWANIE 1930r.	6. GMINA Jeleśnia
21. FOTOGRAFIA 			7. POWIAT żywiecki
			8. WOJEWÓDZTWO śląskie
			9. KOD POCZTOWY 34-340
			10. ADRES Orawska 2
			11. LOKALIZACJA
			12. LOKALIZACJA ARCHEOLOGICZNA Nr obszaru AZP Nr stanowiska na obszarze AZP Nr stanowiska w miejscowości
			13. NUMER EWIDENCYJNY DZIAŁKI
			14. WŁASNOŚĆ prywatna
			15. RODZAJ UŻYTKOWANIA usługi
			16. INFORMACJA O OCHRONIE Nr i data wpisu do rejestru zabytków Zapis w planie zagospodarowania przestrzennego Dom chroniony w Miejsc. Planie Zag. Przestrz. Gm. Inne
17. STAN ZACHOWANIA dobry	19. WPISUJĄCY DANE Mariusz Godek	20. DATA WYKONANIA EWIDENCJI 2006-12-07	18. RODZAJE ZAGROZEŃ zagrożenia inwestycyjne względem obiektu

Dom w architekturze utrzymanej w stylu modernistycznym, konstrukcji murywanej z cegły, elewacje otynkowane z wystrojem architektonicznym w postaci atyk dachowych, opasek i gzymsów. Dach mansardowy kryty dachówką ceramiczną. W latach 70-tych 80-tych XXw. obiekt pełnił funkcję komendy milicji, w latach 90-tych XXw. częściowo przebudowany i zaadaptowany na funkcję handlową.

KARTA GMINNEJ EWIDENCJI ZABYTKÓW

290/18

1. OBIEKT Dom			5. MIEJSCOWOŚĆ Jeleśnia	
2. OBECNA FUNKCJA mieszkalna	3. MATERIAŁ drewniane	4. DATOWANIE lata 20-te XXw.	6. GMINA Jeleśnia	
21. FOTOGRAFIA 			7. POWIAT żywiecki	
			8. WOJEWÓDZTWO śląskie	
			9. KOD POCZTOWY 34-340	
			10. ADRES Orawska 12	
			11. LOKALIZACJA	
			12. LOKALIZACJA ARCHEOLOGICZNA Nr obszaru AZP Nr stanowiska na obszarze AZP Nr stanowiska w miejscowości	
			13. NUMER EWIDENCYJNY DZIAŁKI	
			14. WŁASNOŚĆ prywatna	
			15. RODZAJ UŻYTKOWANIA mieszkalne	
			16. INFORMACJA O OCHRONIE Nr i data wpisu do rejestru zabytków Zapis w planie zagospodarowania przestrzennego Inne	
18. RODZAJE ZAGROZEŃ brak zagrożeń				
17. STAN ZACHOWANIA dobry	19. WPISUJĄCY DANE Mariusz Godek	20. DATA WYKONANIA EWIDENCJI 2006-12-07		

Dom konstrukcji drewnianej, zrębowy, cokół murywany, elewacje oszalowane deskowaniem pomalowanym w kolorze kremowym (elewacje boczne w kolorze zielonym). Dach 2-spadowy kryty dachówką cementową. Ganek frontowy z dekoracją stolarską w szczycie.

KARTA GMINNEJ EWIDENCJI ZABYTKÓW

291/18

1. OBIEKT **Dom**5. MIEJSCOWOŚĆ **Jeleśnia**

2. OBECNA FUNKCJA

mieszkalna

3. MATERIAŁ

ceglane

4. DATOWANIE

1936r.

6. GMINA

Jeleśnia

21. FOTOGRAFIA



7. POWIAT

żywiecki

8. WOJEWÓDZTWO

śląskie

9. KOD POCZTOWY

34-340

10. ADRES

Orawska 14

11. LOKALIZACJA

12. LOKALIZACJA ARCHEOLOGICZNA

Nr obszaru AZP

Nr stanowiska na obszarze AZP

Nr stanowiska w miejscowości

13. NUMER EWIDENCYJNY DZIAŁKI

14. WŁASNOŚĆ

prywatna

15. RODZAJ UŻYTKOWANIA

mieszkalne

16. INFORMACJA O OCHRONIE

Nr i data wpisu do rejestru zabytków

Zapis w planie zagospodarowania przestrzennego **Dom
chroniony w Miejsc. Planie Zag. Przestrz. Gm.**

Inne

18. RODZAJE ZAGROŻEŃ

brak zagrożeń

17. STAN ZACHOWANIA

dobry

19. WPISUJĄCY DANE

Mariusz Godek

20. DATA WYKONANIA EWIDENCJI


2006-12-07

Dom zbudowany w stylu modernistycznym, konstrukcji murowanej z cegły, elewacje otylkowane z wystrojem architektonicznym w postaci gzymsów, płycin, dekoracji pasowo-kołowych. Fasada zaakcentowana ryzalitem środkowym z mansardą, mieszczącym wejście frontowe. Przy wejściu ozdobne schody z wazonami. Dach 2-spadowy kryty blachą trapezową.

Dawny nr 526.

KARTA GMINNEJ EWIDENCJI ZABYTKÓW

292/18

1. OBIEKT Dom			5. MIEJSCOWOŚĆ Jeleśnia	
2. OBECNA FUNKCJA mieszkalna	3. MATERIAŁ drewniane	4. DATOWANIE kon. XIXw.	6. GMINA Jeleśnia	
21. FOTOGRAFIA 			7. POWIAT żywiecki	
			8. WOJEWÓDZTWO śląskie	
			9. KOD POCZTOWY 34-340	
			10. ADRES Orawska 1	
			11. LOKALIZACJA	
			12. LOKALIZACJA ARCHEOLOGICZNA Nr obszaru AZP Nr stanowiska na obszarze AZP Nr stanowiska w miejscowości	
			13. NUMER EWIDENCYJNY DZIAŁKI	
			14. WŁASNOŚĆ prywatna	
			15. RODZAJ UŻYTKOWANIA mieszkalne	
			16. INFORMACJA O OCHRONIE Nr i data wpisu do rejestru zabytków	
Zapis w planie zagospodarowania przestrzennego				
Inne				
18. RODZAJE ZAGROZEŃ brak zagrożeń				
17. STAN ZACHOWANIA dobry	19. WPISUJĄCY DANE Mariusz Godek	20. DATA WYKONANIA EWIDENCJI 2006-12-07		

Dom konstrukcji drewnianej zrębowej, elewacje oszalowane deskowaniem, dach 2-spadowy półszczytowy kryty eternitem. Obiekt współcześnie zmodernizowany ze częściową zmianą ogólnego wyglądu (nowy szalunek elewacji, stolarka okienna). Przed domem zabytkowa kapliczka mурwana ze św. Nepomucenem.

KARTA GMINNEJ EWIDENCJI ZABYTKÓW

293/18

1. OBIEKT **Kapliczka**5. MIEJSCOWOŚĆ **Jeleśnia**

2. OBECNA FUNKCJA

kultowa

3. MATERIAŁ

kamienne

4. DATOWANIE

ok. poł. XIXw.

6. GMINA

Jeleśnia

21. FOTOGRAFIA



7. POWIAT

żywiecki

8. WOJEWÓDZTWO

śląskie

9. KOD POCZTOWY

34-340

10. ADRES

Orawska 1

11. LOKALIZACJA

12. LOKALIZACJA ARCHEOLOGICZNA

Nr obszaru AZP

Nr stanowiska na obszarze AZP

Nr stanowiska w miejscowości

13. NUMER EWIDENCYJNY DZIAŁKI

14. WŁASNOŚĆ

wyznaniowa

15. RODZAJ UŻYTKOWANIA

kultowe

16. INFORMACJA O OCHRONIE

Nr i data wpisu do rejestru zabytków

Zapis w planie zagospodarowania przestrzennego **Kapl. chroniona w Miejsc. Planie Zag. Przestrz. Gm.**

Inne

18. RODZAJE ZAGROZEŃ

brak zagrożeń

17. STAN ZACHOWANIA

bardzo dobry

19. WPISUJĄCY DANE

Mariusz Godek


20. DATA WYKONANIA EWIDENCJI

2006-12-07

Kapliczka mурowana z kamienia, wnękowa, elewacje otynkowane, pobielone. Dach 4-spadowy kryty dachówką ceramiczną. Wnęka sklepiona łukiem odcinkowym. W środku drewniana polichromowana św. Nepomucen (wys. ok. 1,5m). Kapliczka usytuowana przy posesji nr 1 z zabytkowym domem konstrukcji drewnianej. Wzniesiona na siedzisku należącym do rodziny Boczkowskich i prawdopodobnie została przez nich ufundowana.

KARTA GMINNEJ EWIDENCJI ZABYTKÓW


294/18

1. OBIEKT Dom			5. MIEJSCOWOŚĆ Jeleśnia
2. OBECNA FUNKCJA mieszkalna	3. MATERIAŁ drewniane	4. DATOWANIE ok. 1905r.	6. GMINA Jeleśnia
21. FOTOGRAFIA 			7. POWIAT żywiecki
			8. WOJEWÓDZTWO śląskie
			9. KOD POCZTOWY 34-340
			10. ADRES Orawska 31
			11. LOKALIZACJA
			12. LOKALIZACJA ARCHEOLOGICZNA Nr obszaru AZP Nr stanowiska na obszarze AZP Nr stanowiska w miejscowości
			13. NUMER EWIDENCYJNY DZIAŁKI
			14. WŁASNOŚĆ prywatna
			15. RODZAJ UŻYTKOWANIA mieszkalne
			16. INFORMACJA O OCHRONIE Nr i data wpisu do rejestru zabytków Zapis w planie zagospodarowania przestrzennego Dom chroniony w Miejsc. Planie Zag. Przestrz. Gm. inne
17. STAN ZACHOWANIA dobry	19. WPISUJĄCY DANE Mariusz Godek	20. DATA WYKONANIA EWIDENCJI 2006-12-07	18. RODZAJE ZAGROZEŃ brak zagrożeń

Dom konstrukcji drewnianej zrębowej, elewacje oszalowane deskowaniem, dach 2-spadowy półszczytowy kryty dachówką cementową. Szczyty ścian bocznych i ganku ozdobione dekoracją stolarską. Do domu przylega poprzecznie zabudowa gospodarstwa.
Dawny nr 805/59.

KARTA GMINNEJ EWIDENCJI ZABYTKÓW

295/18

1. OBIEKT Dom			5. MIEJSCOWOŚĆ Jeleśnia
2. OBECNA FUNKCJA mieszkalna	3. MATERIAŁ drewniane	4. DATOWANIE lata 20-te XXw.	6. GMINA Jeleśnia
21. FOTOGRAFIA 			7. POWIAT żywiecki
			8. WOJEWÓDZTWO śląskie
			9. KOD POCZTOWY 34-340
			10. ADRES Orawska/róg Spokojna 39
			11. LOKALIZACJA
			12. LOKALIZACJA ARCHEOLOGICZNA Nr obszaru AZP Nr stanowiska na obszarze AZP Nr stanowiska w miejscowości
			13. NUMER EWIDENCYJNY DZIAŁKI
			14. WŁASNOŚĆ prywatna
			15. RODZAJ UŻYTKOWANIA mieszkalne
			16. INFORMACJA O OCHRONIE Nr i data wpisu do rejestru zabytków Zapis w planie zagospodarowania przestrzennego Inne
17. STAN ZACHOWANIA dobry	19. WPISUJĄCY DANE Mariusz Godek	20. DATA WYKONANIA EWIDENCJI 2006-12-07	18. RODZAJE ZAGROŻEŃ

Dom konstrukcji drewnianej zrębowej, elewacje oszalowane deskowaniem w kolorze zielonym, cokół mурowany kamienny. Dach 2-spadowy kryty dachówką cementową.

KARTA GMINNEJ EWIDENCJI ZABYTKÓW

296/18

1. OBIEKT **Krzyż przydrożny**5. MIEJSCOWOŚĆ **Jeleśnia**

2. OBECNA FUNKCJA

kultowa

3. MATERIAŁ

kamienne

4. DATOWANIE

1894r.

6. GMINA

Jeleśnia

21. FOTOGRAFIA



7. POWIAT

żywiecki

8. WOJEWÓDZTWO

śląskie

9. KOD POCZTOWY

34-340

10. ADRES

11. LOKALIZACJA

ul. Orawska, naprzeciw nr 39

12. LOKALIZACJA ARCHEOLOGICZNA

Nr obszaru AZP

Nr stanowiska na obszarze AZP

Nr stanowiska w miejscowości

13. NUMER EWIDENCYJNY DZIAŁKI

14. WŁASNOŚĆ

wyznaniowa

15. RODZAJ UŻYTKOWANIA

kultowe

16. INFORMACJA O OCHRONIE

Nr i data wpisu do rejestru zabytków

Zapis w planie zagospodarowania przestrzennego **Kapl. chroniona w Miejsc. Planie Zag. Przestrz. Gm.**

Inne

18. RODZAJE ZAGROŻEŃ

zagrożenia inwestycyjne względem obiektu

17. STAN ZACHOWANIA

dobry

19. WPISUJĄCY DANE

Mariusz Godek


20. DATA WYKONANIA EWIDENCJI

2006-12-07

Krzyż przydrożny kamienny, stupa z okrągłego bloku kamiennego, słup czworoboczny przechodzący w ośmiobok, w zwieńczeniu krzyż z żelwną figurą Chrystusa. Data 1894r. wyryta na cokole.

KARTA GMINNEJ EWIDENCJI ZABYTKÓW


297/18

1. OBIEKT Dom			5. MIEJSCOWOŚĆ Jeleśnia
2. OBECNA FUNKCJA mieszkalna	3. MATERIAŁ drewniane	4. DATOWANIE lata 20-te XXw.	6. GMINA Jeleśnia
21. FOTOGRAFIA 			7. POWIAT żywiecki
			8. WOJEWÓDZTWO śląskie
			9. KOD POCZTOWY 34-340
			10. ADRES Orawska 40
			11. LOKALIZACJA
			12. LOKALIZACJA ARCHEOLOGICZNA Nr obszaru AZP Nr stanowiska na obszarze AZP Nr stanowiska w miejscowości
			13. NUMER EWIDENCYJNY DZIAŁKI
			14. WŁASNOŚĆ prywatna
			15. RODZAJ UŻYTKOWANIA mieszkalne
			16. INFORMACJA O OCHRONIE Nr i data wpisu do rejestru zabytków Zapis w planie zagospodarowania przestrzennego Inne
17. STAN ZACHOWANIA dobry	19. WPISUJĄCY DANE Mariusz Godek	20. DATA WYKONANIA EWIDENCJI 2006-12-07	18. RODZAJE ZAGROZEŃ zagrożenia inwestycyjne względem obiektu

Dom konstrukcji drewnianej zrębowej, elewacje oszalowane deskowaniem. Cokół kamienny. Dach 2-spadowy kryty blachą trapezową. Ganek frontowy ozdobiony dekoracją stolarską.

KARTA GMINNEJ EWIDENCJI ZABYTKÓW

298/18

1. OBIEKT Dom			5. MIEJSCOWOŚĆ Jeleśnia	
2. OBECNA FUNKCJA mieszkalna	3. MATERIAŁ mieszane	4. DATOWANIE 1920r.	6. GMINA Jeleśnia	
21. FOTOGRAFIA 			7. POWIAT żywiecki	
			8. WOJEWÓDZTWO śląskie	
			9. KOD POCZTOWY 34-340	
			10. ADRES Orawska 42	
			11. LOKALIZACJA	
			12. LOKALIZACJA ARCHEOLOGICZNA Nr obszaru AZP Nr stanowiska na obszarze AZP Nr stanowiska w miejscowości	
			13. NUMER EWIDENCYJNY DZIAŁKI	
			14. WŁASNOŚĆ prywatna	
			15. RODZAJ UŻYTKOWANIA mieszkalne	
			16. INFORMACJA O OCHRONIE Nr i data wpisu do rejestru zabytków Zapis w planie zagospodarowania przestrzennego Dom chroniony w Miejsc. Planie Zag. Przestrz. Gm. Inne	
17. STAN ZACHOWANIA zaniedbany		19. WPISUJĄCY DANE Mariusz Godek		20. DATA WYKONANIA EWIDENCJI 2006-12-07
18. RODZAJE ZAGROŻEŃ brak bieżącego remontu/pielęgnacji				

Dom w części konstrukcji drewnianej zrębowej, elewacje oszalowane deskowaniem, w części mury z cegły, elewacje otynkowane, pobielone. Dach 2-spadowy półszczytowy kryty dachówką cementową.
Dawny nr 830/207.

KARTA GMINNEJ EWIDENCJI ZABYTKÓW

299/18

1. OBIEKT **Krzyż przydrożny**5. MIEJSCOWOŚĆ **Jeleśnia**

2. OBECNA FUNKCJA

kultowa

3. MATERIAŁ

kamienne

4. DATOWANIE

pocz. XXw.

6. GMINA

Jeleśnia

21. FOTOGRAFIA



7. POWIAT

żywiecki

8. WOJEWÓDZTWO

śląskie

9. KOD POCZTOWY

34-340

10. ADRES

11. LOKALIZACJA

ul. Orawska, koło domu nr 44

12. LOKALIZACJA ARCHEOLOGICZNA

Nr obszaru AZP

Nr stanowiska na obszarze AZP

Nr stanowiska w miejscowości

13. NUMER EWIDENCYJNY DZIAŁKI

14. WŁASNOŚĆ

wyznaniowa

15. RODZAJ UŻYTKOWANIA

kultowe

16. INFORMACJA O OCHRONIE

Nr i data wpisu do rejestru zabytków

Zapis w planie zagospodarowania przestrzennego **Obiekt
chroniony w Miejsc. Planie Zag. Przestrz. Gm.**

Inne

18. RODZAJE ZAGROZEŃ

brak bieżącego remontu/pielęgnacji

17. STAN ZACHOWANIA

zaniedbany

19. WPISUJĄCY DANE

Mariusz Godek


20. DATA WYKONANIA EWIDENCJI

2006-12-07

Cokół kamienny z piaskowca, krzyż żeliwny przykryty blaszaną osłoną. Figura Chrystusa odlewana, polichromowana. Całość zaniedbana, cokół kamienny niekorzystnie pomalowany farbą, elementy żeliwne i blaszane zarzewiałe.

KARTA GMINNEJ EWIDENCJI ZABYTKÓW

300/18

1. OBIEKT Dom			5. MIEJSCOWOŚĆ Jeleśnia
2. OBECNA FUNKCJA mieszkalna	3. MATERIAŁ drewniane	4. DATOWANIE lata 20-te XXw.	6. GMINA Jeleśnia
21. FOTOGRAFIA 			7. POWIAT żywiecki
			8. WOJEWÓDZTWO śląskie
			9. KOD POCZTOWY 34-340
			10. ADRES Orawska 49
			11. LOKALIZACJA
			12. LOKALIZACJA ARCHEOLOGICZNA Nr obszaru AZP Nr stanowiska na obszarze AZP Nr stanowiska w miejscowości
			13. NUMER EWIDENCYJNY DZIAŁKI
			14. WŁASNOŚĆ prywatna
			15. RODZAJ UŻYTKOWANIA mieszkalne
			16. INFORMACJA O OCHRONIE Nr i data wpisu do rejestru zabytków Zapis w planie zagospodarowania przestrzennego Inne
17. STAN ZACHOWANIA dobry	19. WPISUJĄCY DANE Mariusz Godek	20. DATA WYKONANIA EWIDENCJI 2006-12-07	18. RODZAJE ZAGROZEŃ zagrożenia inwestycyjne względem obiektu

Dom konstrukcji drewnianej zrębowej, elewacje oszalowane deskowaniem. Dach 2-spadowy półszczytowy kryty dachówką cementową. Szczyty elewacji bocznych i ganku z ozdobną dekoracją stolarską. Dom zmodernizowany, okna częściowo wymienione na niezgodne z pierwotną formą.

KARTA GMINNEJ EWIDENCJI ZABYTKÓW

301/18

1. OBIEKT **Dom**5. MIEJSCOWOŚĆ **Jeleśnia**2. OBECNA FUNKCJA
mieszkalna3. MATERIAŁ
drewniane4. DATOWANIE
pocz. XXw.6. GMINA **Jeleśnia**

21. FOTOGRAFIA

7. POWIAT **żywiecki**8. WOJEWÓDZTWO **śląskie**9. KOD POCZTOWY **34-340**10. ADRES **54**

11. LOKALIZACJA

12. LOKALIZACJA ARCHEOLOGICZNA

Nr obszaru AZP

Nr stanowiska na obszarze AZP

Nr stanowiska w miejscowości

13. NUMER EWIDENCYJNY DZIAŁKI

14. WŁASNOŚĆ **prywatna**15. RODZAJ UŻYTKOWANIA **mieszkalne**

16. INFORMACJA O OCHRONIE

Nr i data wpisu do rejestru zabytków

Zapis w planie zagospodarowania przestrzennego

Inne


18. RODZAJE ZAGROZEŃ

brak bieżącego remontu/pielęgnacji17. STAN ZACHOWANIA
zaniedbany19. WPISUJĄCY DANE
Mariusz Godek20. DATA WYKONANIA EWIDENCJI
2006-12-07

Dom konstrukcji drewnianej zrębowej, elewacje pomalowane na beżowo. Dach 2-spadowy półszczytowy, szczyty ścian bocznych i ganku z ozdobną dekoracją stolarską. Ganek zmodernizowany z nowym szalunkiem. Obok domu zbudowany nowy dom mурowany usytuowany niekorzystnie blisko.

KARTA GMINNEJ EWIDENCJI ZABYTKÓW


302/18

1. OBIEKT Dom			5. MIEJSCOWOŚĆ Jeleśnia
2. OBECNA FUNKCJA nie użytkowany	3. MATERIAŁ drewniane	4. DATOWANIE 1936r.	6. GMINA Jeleśnia
21. FOTOGRAFIA 			7. POWIAT żywiecki
			8. WOJEWÓDZTWO śląskie
			9. KOD POCZTOWY 34-340
			10. ADRES Grawska 57 <i>SARU NR 57</i>
17. STAN ZACHOWANIA zaniedbany			11. LOKALIZACJA
19. WPISUJĄCY DANE Mariusz Godek			12. LOKALIZACJA ARCHEOLOGICZNA Nr obszaru AZP Nr stanowiska na obszarze AZP Nr stanowiska w miejscowości
20. DATA WYKONANIA EWIDENCJI 2006-12-07			13. NUMER EWIDENCYJNY DZIAŁKI
			14. WŁASNOŚĆ prywatna
			15. RODZAJ UŻYTKOWANIA nie użytkowany
			16. INFORMACJA O OCHRONIE Nr i data wpisu do rejestru zabytków
			Zapis w planie zagospodarowania przestrzennego Dom chroniony w Miejsc. Planie Zag. Przestrz. Gm.
			Inne
			18. RODZAJE ZAGROZEŃ brak bieżącego remontu/pielęgnacji brak użytkownika

Dom konstrukcji drewnianej zrębowej, elewacje oszalowane deskowaniem, cokół mурowany kamienny, dach 2-spadowy kryty dachówką ceramiczną. Szczyty elewacji bocznych i ganku ozdobione dekoracją stolarską. Obok domu zabytkowy budynek gospodarczy konstrukcji drewnianej zrębowej i mурowanej z kamienia.
Dawny nr 789/57.

KARTA GMINNEJ EWIDENCJI ZABYTKÓW


303/18

1. OBIEKT Dom			5. MIEJSCOWOŚĆ Jeleśnia	
2. OBECNA FUNKCJA mieszkalna	3. MATERIAŁ drewniane	4. DATOWANIE 4 ćw. XIXw.	6. GMINA Jeleśnia	
21. FOTOGRAFIA 			7. POWIAT żywiecki	
			8. WOJEWÓDZTWO śląskie	
			9. KOD POCZTOWY 34-340	
			10. ADRES Orawska 60	
			11. LOKALIZACJA	
			12. LOKALIZACJA ARCHEOLOGICZNA Nr obszaru AZP Nr stanowiska na obszarze AZP Nr stanowiska w miejscowości	
			13. NUMER EWIDENCYJNY DZIAŁKI	
			14. WŁASNOŚĆ prywatna	
			15. RODZAJ UŻYTKOWANIA mieszkalne	
			16. INFORMACJA O OCHRONIE Nr i data wpisu do rejestru zabytków Zapis w planie zagospodarowania przestrzennego Dom chroniony w Miejsc. Planie Zag. Przestrz. Gm. Inne	
18. RODZAJE ZAGROŻEŃ brak bieżącego remontu/pielęgnacji				
17. STAN ZACHOWANIA zaniedbany	19. WPISUJĄCY DANE Mariusz Godek	20. DATA WYKONANIA EWIDENCJI 2006-12-07		

Dom konstrukcji drewnianej zrębowej, mieszkalno-gospodarczy, elewacje części mieszkalnej pobielone. Dach 2-spadowy półszczytowy naczółkowy, na części mieszkalnej kryty eternitem, na gospodarczej dachówką cementową.
Dawny nr 846/39.

KARTA GMINNEJ EWIDENCJI ZABYTKÓW

304/18

1. OBIEKT Kapliczka przydrożna			5. MIEJSCOWOŚĆ Jeleśnia	
2. OBECNA FUNKCJA kultowa	3. MATERIAŁ mieszane	4. DATOWANIE lata 30-te XXw.	6. GMINA Jeleśnia	
21. FOTOGRAFIA 			7. POWIAT żywiecki	
			8. WOJEWÓDZTWO śląskie	
			9. KOD POCZTOWY 34-340	
			10. ADRES	
			11. LOKALIZACJA ul. Orawska , koło domu nr 70	
			12. LOKALIZACJA ARCHEOLOGICZNA Nr obszaru AZP Nr stanowiska na obszarze AZP Nr stanowiska w miejscowości	
			13. NUMER EWIDENCYJNY DZIAŁKI	
			14. WŁASNOŚĆ wyznaniowa	
			15. RODZAJ UŻYTKOWANIA kultowe	
			16. INFORMACJA O OCHRONIE Nr i data wpisu do rejestru zabytków Zapis w planie zagospodarowania przestrzennego Inne	
17. STAN ZACHOWANIA zaniedbany			18. RODZAJE ZAGROŻEŃ brak bieżącego remontu/pielęgnacji	
19. WPISUJĄCY DANE Mariusz Godek		20. DATA WYKONANIA EWIDENCJI 2006-12-07		

Kapliczka przydrożna kamiennieo-betonowa, szafka, w przeszklonej szafce współczesna (plastikowa) figurka Matki Boskiej Różańcowej. Całość wieńczy żelazny krzyż.

KARTA GMINNEJ EWIDENCJI ZABYTKÓW

305/18

1. OBIEKT **Dom**5. MIEJSCOWOŚĆ **Jeleśnia**

2. OBECNA FUNKCJA

mieszkalna

3. MATERIAŁ

ceglane

4. DATOWANIE

1911r.6. GMINA **Jeleśnia**

21. FOTOGRAFIA

7. POWIAT **żywiecki**8. WOJEWÓDZTWO **śląskie**9. KOD POCZTOWY **34-340**10. ADRES **Orawska 74**

11. LOKALIZACJA

12. LOKALIZACJA ARCHEOLOGICZNA

Nr obszaru AZP

Nr stanowiska na obszarze AZP

Nr stanowiska w miejscowości

13. NUMER EWIDENCYJNY DZIAŁKI

14. WŁASNOŚĆ **prywatna**15. RODZAJ UŻYTKOWANIA **mieszkalne**

16. INFORMACJA O OCHRONIE

Nr i data wpisu do rejestru zabytków

Zapis w planie zagospodarowania przestrzennego **Dom
chroniony w Miejsc. Planie Zag. Przestr. Gm.**

Inne

18. RODZAJE ZAGROZEŃ

zagrożenia inwestycyjne względem obiektu

17. STAN ZACHOWANIA

dobry

19. WPISUJĄCY DANE

Mariusz Godek


20. DATA WYKONANIA EWIDENCJI

2006-12-07

Dom konstrukcji murowanej z cegły, elewacje otynkowane, detal architektoniczny ceglany kliniery, dach 2-spadowy kryty blachą trapezową. Nigdyś dom miał drewniany ozdobny ganek frontowy, współcześnie niekorzystnie przebudowany na mурowany ze zmianą formy i charakteru. Dawny nr 871/33.

KARTA GMINNEJ EWIDENCJI ZABYTKÓW

306/18

1. OBIEKT Dom			5. MIEJSCOWOŚĆ Jeleśnia	
2. OBECNA FUNKCJA mieszkalna	3. MATERIAŁ ceglane	4. DATOWANIE 1938r.	6. GMINA Jeleśnia	
21. FOTOGRAFIA 			7. POWIAT żywiecki	
			8. WOJEWÓDZTWO śląskie	
			9. KOD POCZTOWY 34-340	
			10. ADRES Orawska 76	
			11. LOKALIZACJA	
			12. LOKALIZACJA ARCHEOLOGICZNA Nr obszaru AZP Nr stanowiska na obszarze AZP Nr stanowiska w miejscowości	
			13. NUMER EWIDENCYJNY DZIAŁKI	
			14. WŁASNOŚĆ prywatna	
			15. RODZAJ UŻYTKOWANIA mieszkalne	
			16. INFORMACJA O OCHRONIE Nr i data wpisu do rejestru zabytków Zapis w planie zagospodarowania przestrzennego Inne	
17. STAN ZACHOWANIA dobry			18. RODZAJE ZAGROZEŃ zagrożenia inwestycyjne względem obiektu	
19. WPISUJĄCY DANE Mariusz Godek		20. DATA WYKONANIA EWIDENCJI 2006-12-07		

Dom konstrukcji murywanej z cegły, elewacje otynkowane, z wystrojem architektonicznym w postaci opasek, gzymsów. Dach 2-spadowy kryty eternitem. W fasadzie ganek piętrowy z datą budowy 1938r. Dom współcześnie z tyłu rozbudowany.

KARTA GMINNEJ EWIDENCJI ZABYTKÓW

307/18

1. OBIEKT **Dom**5. MIEJSCOWOŚĆ **Jeleśnia**

2. OBECNA FUNKCJA

mieszkalna

3. MATERIAŁ

drewniane

4. DATOWANIE

lata 20-te XXw.

6. GMINA

Jeleśnia

21. FOTOGRAFIA



7. POWIAT

żywiecki

8. WOJEWÓDZTWO

śląskie

9. KOD POCZTOWY

34-340

10. ADRES

Orawska 71

11. LOKALIZACJA

12. LOKALIZACJA ARCHEOLOGICZNA

Nr obszaru AZP

Nr stanowiska na obszarze AZP

Nr stanowiska w miejscowości

13. NUMER EWIDENCYJNY DZIAŁKI

14. WŁASNOŚĆ

prywatna

15. RODZAJ UŻYTKOWANIA

mieszkalne

16. INFORMACJA O OCHRONIE

Nr i data wpisu do rejestru zabytków

Zapis w planie zagospodarowania przestrzennego

Inne

18. RODZAJE ZAGROZEŃ

brak bieżącego remontu/pielęgnacji**zagrożenia inwestycyjne w otoczeniu obiektu**

17. STAN ZACHOWANIA

dobry

19. WPISUJĄCY DANE

Mariusz Godek

20. DATA WYKONANIA EWIDENCJI

2006-12-07

Dom konstrukcji drewnianej zrębowej, cokół mурowany kamienny, dach 2-spadowy półszczytowy kryty eternitem. Szczyt ganku ozdobiony dekoracją stolarską. Za domem zbudowany nowy dom mурowany usytuowany niekorzystnie blisko.

KARTA GMINNEJ EWIDENCJI ZABYTKÓW

309/18

1. OBIEKT **Dom**5. MIEJSCOWOŚĆ **Jeleśnia**2. OBECNA FUNKCJA
mieszkalna3. MATERIAŁ
ceglane4. DATOWANIE
lata 20-te XXw.6. GMINA **Jeleśnia**

21. FOTOGRAFIA

7. POWIAT **żywiecki**8. WOJEWÓDZTWO **śląskie**9. KOD POCZTOWY **34-340**10. ADRES **Orawska 80**

11. LOKALIZACJA

12. LOKALIZACJA ARCHEOLOGICZNA

Nr obszaru AZP

Nr stanowiska na obszarze AZP

Nr stanowiska w miejscowości

13. NUMER EWIDENCYJNY DZIAŁKI

14. WŁASNOŚĆ **prywatna**15. RODZAJ UŻYTKOWANIA **mieszkalne**

16. INFORMACJA O OCHRONIE

Nr i data wpisu do rejestru zabytków

Zapis w planie zagospodarowania przestrzennego

Inne


18. RODZAJE ZAGROŻEŃ

brak zagrożeń17. STAN ZACHOWANIA
dobry19. WPISUJĄCY DANE
Mariusz Godek20. DATA WYKONANIA EWIDENCJI
2006-12-07

Dom konstrukcji murywanej z cegły, elewacje otynkowane ze skromnym wystrojem architektonicznym w postaci płyt, lizen, gzymsów. Dach 2-spadowy kryty eternitem. Nad wejściem frontowym ozdobny drewniany daszek dawnego ganiku. Z tyłu wspóczesna, mrowana przybudówka.

KARTA GMINNEJ EWIDENCJI ZABYTKÓW

310/18


1. OBIEKT Dom			5. MIEJSCOWOŚĆ Jeleśnia
2. OBECNA FUNKCJA mieszkalna	3. MATERIAŁ drewniane	4. DATOWANIE 1939r.	6. GMINA Jeleśnia
21. FOTOGRAFIA 			7. POWIAT żywiecki
			8. WOJEWÓDZTWO śląskie
			9. KOD POCZTOWY 34-340
			10. ADRES Orawska 81
			11. LOKALIZACJA
			12. LOKALIZACJA ARCHEOLOGICZNA Nr obszaru AZP Nr stanowiska na obszarze AZP Nr stanowiska w miejscowości
			13. NUMER EWIDENCYJNY DZIAŁKI
			14. WŁASNOŚĆ prywatna
			15. RODZAJ UŻYTKOWANIA mieszkalne
			16. INFORMACJA O OCHRONIE Nr i data wpisu do rejestru zabytków Zapis w planie zagospodarowania przestrzennego Dom chroniony w Miejsc. Planie Zag. Przestrz. Gm. Inne
17. STAN ZACHOWANIA dobry	19. WPISUJĄCY DANE Mariusz Godek	20. DATA WYKONANIA EWIDENCJI 2006-12-07	18. RODZAJE ZAGROZEŃ zagrożenia inwestycyjne względem obiektu

Dom konstrukcji drewnianej zrębowej, dach 2-spadowy półszczytowy kryty dachówką ceramiczną i eternitem falistym. Współcześnie dom zmodernizowany z obłożeniem elewacji sidingiem, powodując zubożenie walorów zabytkowych.

Dawny nr 896/11.

KARTA GMINNEJ EWIDENCJI ZABYTKÓW


311/18

1. OBIEKT Dom			5. MIEJSCOWOŚĆ Jeleśnia	
2. OBECNA FUNKCJA mieszkalna	3. MATERIAŁ drewniane	4. DATOWANIE lata 30-te XXw.	6. GMINA Jeleśnia	
21. FOTOGRAFIA 			7. POWIAT żywiecki	
			8. WOJEWÓDZTWO śląskie	
			9. KOD POCZTOWY 34-340	
			10. ADRES Orawska 89	
			11. LOKALIZACJA	
			12. LOKALIZACJA ARCHEOLOGICZNA Nr obszaru AZP Nr stanowiska na obszarze AZP Nr stanowiska w miejscowości	
			13. NUMER EWIDENCYJNY DZIAŁKI	
			14. WŁASNOŚĆ prywatna	
			15. RODZAJ UŻYTKOWANIA mieszkalne	
			16. INFORMACJA O OCHRONIE Nr i data wpisu do rejestru zabytków Zapis w planie zagospodarowania przestrzennego Inne	
18. RODZAJE ZAGROZEŃ brak zagrożeń				
17. STAN ZACHOWANIA dobry	19. WPISUJĄCY DANE Mariusz Godek	20. DATA WYKONANIA EWIDENCJI 2006-12-07		

Dom konstrukcji drewnianej zrębowej, elewacje oszalowane deskowaniem. Cokół mурowany naczółkowy, kryty eternitem. Szczyty elewacji bocznych i ganku z ozdobną dekoracją stolarską.

KARTA GMINNEJ EWIDENCJI ZABYTKÓW

312/18

1. OBIEKT Dom			5. MIEJSCOWOŚĆ Jeleśnia	
2. OBECNA FUNKCJA mieszkalna	3. MATERIAŁ drewniane	4. DATOWANIE lata 20-te XXw.	6. GMINA Jeleśnia	
21. FOTOGRAFIA 			7. POWIAT żywiecki	
			8. WOJEWÓDZTWO śląskie	
			9. KOD POCZTOWY 34-340	
			10. ADRES Orawska/róg ul. Wyrodowa 112	
			11. LOKALIZACJA	
			12. LOKALIZACJA ARCHEOLOGICZNA Nr obszaru AZP Nr stanowiska na obszarze AZP Nr stanowiska w miejscowości	
			13. NUMER EWIDENCYJNY DZIAŁKI	
			14. WŁASNOŚĆ prywatna	
			15. RODZAJ UŻYTKOWANIA mieszkalne	
			16. INFORMACJA O OCHRONIE Nr i data wpisu do rejestru zabytków Zapis w planie zagospodarowania przestrzennego Inne	
17. STAN ZACHOWANIA zaniedbany			18. RODZAJE ZAGROZEŃ brak bieżącego remontu/pielęgnacji	
19. WPISUJĄCY DANE Mariusz Godek		20. DATA WYKONANIA EWIDENCJI 2006-12-07		

Dom konstrukcji drewnianej zrębowej, elewacje oszalowane deskowaniem i eternitem. Dach 2-spadowy kryty eternitem. Szczyt ganku ozdobiony dekoracją stolarską. W obrębie posesji zabytkowa kapliczka mrowana.
Dawny nr 207/10.

KARTA GMINNEJ EWIDENCJI ZABYTKÓW

313/18

1. OBIEKT **Kapliczka**5. MIEJSCOWOŚĆ **Jeleśnia**

2. OBECNA FUNKCJA

3. MATERIAŁ
kamienne4. DATOWANIE
II poł. XIXw.6. GMINA **Jeleśnia**

21. FOTOGRAFIA

7. POWIAT **żywiecki**8. WOJEWÓDZTWO **śląskie**9. KOD POCZTOWY **34-340**10. ADRES **Orawska/róg ul. Wyrodowa 112**

11. LOKALIZACJA

12. LOKALIZACJA ARCHEOLOGICZNA

Nr obszaru AZP

Nr stanowiska na obszarze AZP

Nr stanowiska w miejscowości

13. NUMER EWIDENCYJNY DZIAŁKI

14. WŁASNOŚĆ **wyznaniowa**15. RODZAJ UŻYTKOWANIA **kultowe**

16. INFORMACJA O OCHRONIE

Nr i data wpisu do rejestru zabytków

Zapis w planie zagospodarowania przestrzennego **Kapl.
chroniona w Miejsc. Planie Zag. Przestrz. Gm.**

Inne


18. RODZAJE ZAGROZEŃ

brak zagrożeń17. STAN ZACHOWANIA
dobry19. WPISUJĄCY DANE
Mariusz Godek20. DATA WYKONANIA EWIDENCJI
2006-12-07

Kapliczka wnekowa (wnęka sklepiona kolebkowo), mурowana z kamienia, elewacje otynkowane, dach 2-spadowy kryty dachówką ceramiczną - karpówką. W kapliczce zabytkowy krucyfiks barokowo-ludowy z XIXw. - rzeźba panna polichromowana, św. Jan Nepomucen, ludowy zapawne z XIXw. - rzeźba panna polichromowana, (pierwotnie stanowia feretron), obrazy - Matka Boska Częstochowska mal. na płótnie ludowy z XIXw. Matka Boska Różańcowa adorowana przez św Dominika i Katarzynę Sjenońską, - barokowo-ludowy może z XVIIw., św. Dominik, mal. na płótnie - barokowo-ludowy. W górnej - szczytowej wnęce figura św. Kazimierza - ludowa. Kapliczka zlokalizowana na posesji zabytkowego domu drewnianego ul. Orawska 112. Kapliczka wzniesiona prawdopodobnie z fundacji rodziny Krzyżowskich, zamieszkujących siedlisko od wielu pokoleń.

KARTA GMINNEJ EWIDENCJI ZABYTKÓW

314/18

1. OBIEKT Dom			5. MIEJSCOWOŚĆ Jeleśnia	
2. OBECNA FUNKCJA mieszkalna	3. MATERIAŁ drewniane	4. DATOWANIE lata 20-te XXw.	6. GMINA Jeleśnia	
21. FOTOGRAFIA 			7. POWIAT żywiecki	
			8. WOJEWÓDZTWO śląskie	
			9. KOD POCZTOWY 34-340	
			10. ADRES Orawska/róg Wyrodowa 114	
			11. LOKALIZACJA	
			12. LOKALIZACJA ARCHEOLOGICZNA Nr obszaru AZP Nr stanowiska na obszarze AZP Nr stanowiska w miejscowości	
			13. NUMER EWIDENCYJNY DZIAŁKI	
			14. WŁASNOŚĆ prywatna	
			15. RODZAJ UŻYTKOWANIA mieszkalne	
			16. INFORMACJA O OCHRONIE Nr i data wpisu do rejestru zabytków	
			Zapis w planie zagospodarowania przestrzennego	
			Inne	
			18. RODZAJE ZAGROZEŃ brak zagrożeń	
17. STAN ZACHOWANIA bardzo dobry	19. WPISUJĄCY DANE Mariusz Godek	20. DATA WYKONANIA EWIDENCJI 2006-12-07		

Dom mieszkalno-gospodarczy, konstrukcji drewnianej zrębowej, elewacje oszalowane deskowaniem, w części gospodarczej murywane z cegły, pobielone. Dach 2-spadowy kryty eternitem, cokół murywany. Szczyty elewacji bocznych i ganek z ozdobną dekoracją stolarską.

KARTA GMINNEJ EWIDENCJI ZABYTKÓW

315/18

1. OBIEKT **Dom**5. MIEJSCOWOŚĆ **Jeleśnia**

2. OBECNA FUNKCJA

mieszkalna

3. MATERIAŁ

mieszane

4. DATOWANIE

kon. XIXw.6. GMINA **Jeleśnia**

21. FOTOGRAFIA

7. POWIAT **żywiecki**8. WOJEWÓDZTWO **śląskie**9. KOD POCZTOWY **34-340**10. ADRES **Narcyzowa 1/ Orawska 98**

11. LOKALIZACJA

12. LOKALIZACJA ARCHEOLOGICZNA

Nr obszaru AZP

Nr stanowiska na obszarze AZP

Nr stanowiska w miejscowości

13. NUMER EWIDENCYJNY DZIAŁKI

14. WŁASNOŚĆ **prywatna**15. RODZAJ UŻYTKOWANIA **mieszkalne**

16. INFORMACJA O OCHRONIE

Nr i data wpisu do rejestru zabytków

Zapis w planie zagospodarowania przestrzennego **Dom
chroniony w Miejsc. Planie Zag. Przestrz. Gm.**

Inne

18. RODZAJE ZAGROŻEŃ

brak bieżącego remontu/pielegnacji

17. STAN ZACHOWANIA

zaniedbany

19. WPISUJĄCY DANE

Mariusz Godek

20. DATA WYKONANIA EWIDENCJI

2006-12-07

Dom konstrukcji murywanej z cegły, elewacje otynkowane z wystrojem architektonicznym w postaci lizen, od strony pd obszerny, piętrowy ganek drewniany z dekoracją stolarską w szczycie. Dach domu 2-spadowy półszczytowy kryty eternitem i onduliną.
Dawny nr 89717.

KARTA GMINNEJ EWIDENCJI ZABYTKÓW

316/18

1. OBIEKT **Dom**5. MIEJSCOWOŚĆ **Jeleśnia**2. OBECNA FUNKCJA
mieszkalna3. MATERIAŁ
drewniane4. DATOWANIE
lata 30-te XXw.6. GMINA **Jeleśnia**

21. FOTOGRAFIA

7. POWIAT **żywiecki**8. WOJEWÓDZTWO **śląskie**9. KOD POCZTOWY **34-340**10. ADRES **Babiogórska 15**

11. LOKALIZACJA

12. LOKALIZACJA ARCHEOLOGICZNA

Nr obszaru AZP

Nr stanowiska na obszarze AZP

Nr stanowiska w miejscowości

13. NUMER EWIDENCYJNY DZIAŁKI

14. WŁASNOŚĆ **prywatna**15. RODZAJ UŻYTKOWANIA **mieszkalne**

16. INFORMACJA O OCHRONIE

Nr i data wpisu do rejestru zabytków

Zapis w planie zagospodarowania przestrzennego

Inne


18. RODZAJE ZAGROZEŃ

zagrożenia inwestycyjne względem obiektu17. STAN ZACHOWANIA
dobry19. WPISUJĄCY DANE
Mariusz Godek20. DATA WYKONANIA EWIDENCJI
2006-12-07

Dom konstrukcji drewnianej zrębowej, elewacje oszalowane deskowaniem, dach wysoki łamany, kryty eternitem. Dom współcześnie niekorzystnie
rozbudowany.

KARTA GMINNEJ EWIDENCJI ZABYTKÓW

318/18

1. OBIEKT Dom			5. MIEJSCOWOŚĆ Jeleśnia	
2. OBECNA FUNKCJA nie użytkowany	3. MATERIAŁ drewniane	4. DATOWANIE pocz. XXw.	6. GMINA Jeleśnia	
21. FOTOGRAFIA 			7. POWIAT żywiecki	
			8. WOJEWÓDZTWO śląskie	
			9. KOD POCZTOWY 34-340	
			10. ADRES Stara 10	
			11. LOKALIZACJA	
			12. LOKALIZACJA ARCHEOLOGICZNA Nr obszaru AZP Nr stanowiska na obszarze AZP Nr stanowiska w miejscowości	
			13. NUMER EWIDENCYJNY DZIAŁKI	
			14. WŁASNOŚĆ prywatna	
			15. RODZAJ UŻYTKOWANIA nie użytkowany	
			16. INFORMACJA O OCHRONIE Nr i data wpisu do rejestru zabytków Zapis w planie zagospodarowania przestrzennego Inne	
18. RODZAJE ZAGROZEŃ brak bieżącego remontu/pielęgnacji brak użytkownika				
17. STAN ZACHOWANIA zaniedbany	19. WPISUJĄCY DANE Mariusz Godek	20. DATA WYKONANIA EWIDENCJI 2006-12-07		

Dom konstrukcji drewnianej zrębowej, wzdłuż elewacji frontowej zadaszona, otwarta weranda. Elewacje w większości oszalowane deskowaniem (z wyjątkiem ściany frontowej wzdłuż werandy). Dach 2-spadowy kryty dachówką cementową. Cokoł mурowany.

KARTA GMINNEJ EWIDENCJI ZABYTKÓW

319/18

1. OBIEKT **Dom (miesz.-gosp.)**5. MIEJSCOWOŚĆ **Jeleśnia**2. OBECNA FUNKCJA
mieszkalno-gospod.3. MATERIAŁ
mieszane4. DATOWANIE
lata 20-te XXw.6. GMINA **Jeleśnia**

21. FOTOGRAFIA

7. POWIAT **żywiecki**8. WOJEWÓDZTWO **śląskie**9. KOD POCZTOWY **34-340**10. ADRES **Spokojna 1**

11. LOKALIZACJA

12. LOKALIZACJA ARCHEOLOGICZNA

Nr obszaru AZP

Nr stanowiska na obszarze AZP

Nr stanowiska w miejscowości

13. NUMER EWIDENCYJNY DZIAŁKI

14. WŁASNOŚĆ **prywatna**15. RODZAJ UŻYTKOWANIA **mieszkalne**

16. INFORMACJA O OCHRONIE

Nr i data wpisu do rejestru zabytków

Zapis w planie zagospodarowania przestrzennego

Inne

18. RODZAJE ZAGROZEŃ

brak zagrożeń17. STAN ZACHOWANIA
dobry19. WPISUJĄCY DANE
Mariusz Godek20. DATA WYKONANIA EWIDENCJI
2006-12-07

Dom konstrukcji drewniano-murowanej (część drewniana zrębowa, elewacje oszalowane deskowaniem, część murowana z cegły otynkowana), dach 2-spadowy półszczytowy kryty dachówką ceramiczną. Szczyty elewacji bocznej i ganek ozdobione dekoracją stolarską. Cokoł murowany kamienny. Do domu poprzecznie przylega część gospodarza.

KARTA GMINNEJ EWIDENCJI ZABYTKÓW

320/18

1. OBIEKT **Dom**5. MIEJSCOWOŚĆ **Jeleśnia**

2. OBECNA FUNKCJA

mieszkalna

3. MATERIAŁ

drewniane

4. DATOWANIE

lata 30-te XXw.

6. GMINA

Jeleśnia

21. FOTOGRAFIA

7. POWIAT **żywiecki**8. WOJEWÓDZTWO **śląskie**9. KOD POCZTOWY **34-340**10. ADRES **Martoszowa 2**

11. LOKALIZACJA

12. LOKALIZACJA ARCHEOLOGICZNA

Nr obszaru AZP

Nr stanowiska na obszarze AZP

Nr stanowiska w miejscowości

13. NUMER EWIDENCYJNY DZIAŁKI

14. WŁASNOŚĆ **prywatna**15. RODZAJ UŻYTKOWANIA **mieszkalne**

16. INFORMACJA O OCHRONIE

Nr i data wpisu do rejestru zabytków

Zapis w planie zagospodarowania przestrzennego

inne

18. RODZAJE ZAGROŻEŃ

brak zagrożeń

17. STAN ZACHOWANIA

bardzo dobry

19. WPISUJĄCY DANE

Mariusz Godek

20. DATA WYKONANIA EWIDENCJI

2006-12-07

Dom konstrukcji drewnianej zrębowej, cokoł mурowany, dach 2-spadowy kryty blachą falistą.

KARTA GMINNEJ EWIDENCJI ZABYTKÓW

324/18

1. OBIEKT **Stanowisko archeologiczne**5. MIEJSCOWOŚĆ **Jeleśnia**

2. OBECNA FUNKCJA

3. MATERIAŁ

4. DATOWANIE

6. GMINA **Jeleśnia****rola****nie dotyczy****XVIw.**

21. FOTOGRAFIA

7. POWIAT **żywiecki**8. WOJEWÓDZTWO **śląskie**9. KOD POCZTOWY **34-340**

10. ADRES

11. LOKALIZACJA **między ul. J. Kazimierza a
potokiem Sopotnia, na wys. domu nr 85.**

12. LOKALIZACJA ARCHEOLOGICZNA

Nr obszaru AZP **111-50**Nr stanowiska na obszarze AZP **26**Nr stanowiska w miejscowości **1**

13. NUMER EWIDENCYJNY DZIAŁKI

14. WŁASNOŚĆ **prywatna**15. RODZAJ UŻYTKOWANIA **rolnictwo**

16. INFORMACJA O OCHRONIE

Nr i data wpisu do rejestru zabytków

Zapis w planie zagospodarowania przestrzennego **Obiekt
chroniony w Miejsc. Planie Zag. Przestrz. Gm.**

Inne

18. RODZAJE ZAGROŻEŃ

głęboka orka17. STAN ZACHOWANIA
zaniedbany19. WPISUJĄCY DANE
Mariusz Godek20. DATA WYKONANIA EWIDENCJI
2006-12-07


Zabytek archeologiczny z okresu nowożytnego.

KARTA GMINNEJ EWIDENCJI ZABYTKÓW

325/18

1. OBIEKT **Stanowisko archeologiczne**5. MIEJSCOWOŚĆ **Jeleśnia**2. OBECNA FUNKCJA
rola3. MATERIAŁ
nie dotyczy4. DATOWANIE
XVw.6. GMINA **Jeleśnia**

21. FOTOGRAFIA

7. POWIAT **żywiecki**8. WOJEWÓDZTWO **śląskie**9. KOD POCZTOWY **34-340**

10. ADRES

11. LOKALIZACJA **w pobliżu potoku Sopotnia, na
wys. ul. Rzecznej**

12. LOKALIZACJA ARCHEOLOGICZNA

Nr obszaru AZP **111-50**Nr stanowiska na obszarze AZP **27**Nr stanowiska w miejscowości **2**

13. NUMER EWIDENCYJNY DZIAŁKI

14. WŁASNOŚĆ **prywatna**15. RODZAJ UŻYTKOWANIA **rolnictwo**

16. INFORMACJA O OCHRONIE

Nr i data wpisu do rejestru zabytków

Zapis w planie zagospodarowania przestrzennego **Obiekt
chroniony w Miejsc. Planie Zag. Przestrz. Gm.**

Inne

18. RODZAJE ZAGROZEŃ

głęboka orka17. STAN ZACHOWANIA
zaniedbany19. WPISUJĄCY DANE
Mariusz Godek20. DATA WYKONANIA EWIDENCJI
2006-12-07


Zabytek archeologiczny z okresu nowozytnego.

KARTA GMINNEJ EWIDENCJI ZABYTKÓW

326/18

1. OBIEKT **Stanowisko archeologiczne**5. MIEJSCOWOŚĆ **Jeleśnia**2. OBECNA FUNKCJA
rola3. MATERIAŁ
nie dotyczy4. DATOWANIE
XVIw.6. GMINA **Jeleśnia**

21. FOTOGRAFIA

7. POWIAT **żywiecki**8. WOJEWÓDZTWO **śląskie**9. KOD POCZTOWY **34-340**

10. ADRES

11. LOKALIZACJA **ok. 250m na zach. od ul. J. Kazimierza na wys. ul. Polnej**

12. LOKALIZACJA ARCHEOLOGICZNA

Nr obszaru AZP **111-50**Nr stanowiska na obszarze AZP **28**Nr stanowiska w miejscowości **3**

13. NUMER EWIDENCYJNY DZIAŁKI

14. WŁASNOŚĆ **prywatna**15. RODZAJ UŻYTKOWANIA **rolnictwo**

16. INFORMACJA O OCHRONIE

Nr i data wpisu do rejestru zabytków

Zapis w planie zagospodarowania przestrzennego **Obiekt chroniony w Miejsc. Planie Zag. Przestrz. Gm.**

Inne

18. RODZAJE ZAGROZEŃ

głęboka orka17. STAN ZACHOWANIA
zły19. WPISUJĄCY DANE
Mariusz Godek20. DATA WYKONANIA EWIDENCJI
2006-12-07

Zabytek archeologiczny z okresu nowozytnego.

KARTA GMINNEJ EWIDENCJI ZABYTKÓW

327/18

1. OBIEKT **Stanowisko archeologiczne**5. MIEJSCOWOŚĆ **Jeleśnia**2. OBECNA FUNKCJA
rola3. MATERIAŁ
nie dotyczy4. DATOWANIE
XVIw.6. GMINA **Jeleśnia**

21. FOTOGRAFIA

7. POWIAT **żywiecki**8. WOJEWÓDZTWO **śląskie**9. KOD POCZTOWY **34-340**

10. ADRES

11. LOKALIZACJA **ok. 200m na pd od ul.
Myśliwskiej na wys. pos. nr 18**

12. LOKALIZACJA ARCHEOLOGICZNA

Nr obszaru AZP **111-50**Nr stanowiska na obszarze AZP **29**Nr stanowiska w miejscowości **4**

13. NUMER EWIDENCYJNY DZIAŁKI

14. WŁASNOŚĆ **prywatna**15. RODZAJ UŻYTKOWANIA **rolnictwo**

16. INFORMACJA O OCHRONIE

Nr i data wpisu do rejestru zabytków

Zapis w planie zagospodarowania przestrzennego **Obiekt
chroniony w Miejsc. Planie Zag. Przestrz. Gm.**

Inne

18. RODZAJE ZAGROZEŃ

**głęboka orka
niewłaściwe użytkowanie**17. STAN ZACHOWANIA
zaniedbany19. WPISUJĄCY DANE
Mariusz Godek20. DATA WYKONANIA EWIDENCJI
2006-12-07

Zabytek archeologiczny z okresu nowżytnego.

KARTA GMINNEJ EWIDENCJI ZABYTKÓW

328/18

1. OBIEKT **Stanowisko archeologiczne**5. MIEJSCOWOŚĆ **Jeleśnia**2. OBECNA FUNKCJA
rola3. MATERIAŁ
nie dotyczy4. DATOWANIE
XIV-XV/w6. GMINA **Jeleśnia**

21. FOTOGRAFIA

7. POWIAT **żywiecki**8. WOJEWÓDZTWO **śląskie**9. KOD POCZTOWY **34-340**

10. ADRES

11. LOKALIZACJA **Bory Juraszkowe, ok. 200m. na
pd od ul. Myśliwskiej**

12. LOKALIZACJA ARCHEOLOGICZNA

Nr obszaru AZP **111-50**Nr stanowiska na obszarze AZP **30**Nr stanowiska w miejscowości **5**

13. NUMER EWIDENCYJNY DZIAŁKI

14. WŁASNOŚĆ **prywatna**15. RODZAJ UŻYTKOWANIA **rolnictwo**

16. INFORMACJA O OCHRONIE

Nr i data wpisu do rejestru zabytków

Zapis w planie zagospodarowania przestrzennego **Obiekt
chroniony w Miejsc. Planie Zag. Przestrz. Gm.**

inne

18. RODZAJE ZAGROZEŃ

**niewłaściwe użytkowanie
głęboka orka**17. STAN ZACHOWANIA
zaniedbany19. WPISUJĄCY DANE
Mariusz Godek20. DATA WYKONANIA EWIDENCJI
2006-12-07

Zabytek archeologiczny z okresu późnego średniowiecza - okresu nowożytnego.

KARTA GMINNEJ EWIDENCJI ZABYTKÓW

329/18

1. OBIEKT **Stanowisko archeologiczne**5. MIEJSCOWOŚĆ **Jeleśnia**2. OBECNA FUNKCJA
rola3. MATERIAŁ
nie dotyczy4. DATOWANIE
XIV-XVIw.6. GMINA **Jeleśnia**

21. FOTOGRAFIA

7. POWIAT **żywiecki**8. WOJEWÓDZTWO **śląskie**9. KOD POCZTOWY **34-340**

10. ADRES

11. LOKALIZACJA **przy potoku Suseńskim, ok.
600m na zach. od ul. J. Kazimierza**

12. LOKALIZACJA ARCHEOLOGICZNA

Nr obszaru AZP **111-50**Nr stanowiska na obszarze AZP **31**Nr stanowiska w miejscowości **6**

13. NUMER EWIDENCYJNY DZIAŁKI

14. WŁASNOŚĆ **prywatna**15. RODZAJ UŻYTKOWANIA **rolnictwo**

16. INFORMACJA O OCHRONIE

Nr i data wpisu do rejestru zabytków

Zapis w planie zagospodarowania przestrzennego **Obiekt
chroniony w Miejsc. Planie Zag. Przestrz. Gm.**

Inne

18. RODZAJE ZAGROZEŃ

głęboka orka**niewłaściwe użytkowanie**17. STAN ZACHOWANIA
zły19. WPISUJĄCY DANE
Mariusz Godek20. DATA WYKONANIA EWIDENCJI
2006-12-07

Zabytek archeologiczny z okresu późnego średniowiecza - okresu nowożytnego.

KARTA GMINNEJ EWIDENCJI ZABYTKÓW

330/18

1. OBIEKT **Stanowisko archeologiczne**5. MIEJSCOWOŚĆ **Jeleśnia**2. OBECNA FUNKCJA
rola3. MATERIAŁ
nie dotyczy4. DATOWANIE
XVIw.6. GMINA **Jeleśnia**

21. FOTOGRAFIA

7. POWIAT **żywiecki**8. WOJEWÓDZTWO **śląskie**9. KOD POCZTOWY **34-340**

10. ADRES

11. LOKALIZACJA **ok. 250m na pn od cmentarza parafialn.**

12. LOKALIZACJA ARCHEOLOGICZNA

Nr obszaru AZP **111-50**Nr stanowiska na obszarze AZP **32**Nr stanowiska w miejscowości **7**

13. NUMER EWIDENCYJNY DZIAŁKI

14. WŁASNOŚĆ **prywatna**15. RODZAJ UŻYTKOWANIA **rolnictwo**

16. INFORMACJA O OCHRONIE

Nr i data wpisu do rejestru zabytków

Zapis w planie zagospodarowania przestrzennego **Obiekt chroniony w Miejsc. Planie Zag. Przestrz. Gm.**

Inne

18. RODZAJE ZAGROZEŃ

głęboka orka17. STAN ZACHOWANIA
zaniedbany19. WPISUJĄCY DANE
Mariusz Godek20. DATA WYKONANIA EWIDENCJI
2006-12-07

Zabytek archeologiczny z okresu nowozytnego.

KARTA GMINNEJ EWIDENCJI ZABYTKÓW

331/18

1. OBIEKT **Stanowisko archeologiczne**5. MIEJSCOWOŚĆ **Jeleśnia**2. OBECNA FUNKCJA
rola3. MATERIAŁ
nie dotyczy4. DATOWANIE
XVw.6. GMINA **Jeleśnia**

21. FOTOGRAFIA

7. POWIAT **żywiecki**8. WOJEWÓDZTWO **śląskie**9. KOD POCZTOWY **34-340**

10. ADRES

11. LOKALIZACJA **nad potokiem Suseńskim, ok.
250m. na pn. od ul. Plebańskiej**

12. LOKALIZACJA ARCHEOLOGICZNA

Nr obszaru AZP **111-50**Nr stanowiska na obszarze AZP **33**Nr stanowiska w miejscowości **8**

13. NUMER EWIDENCYJNY DZIAŁKI

14. WŁASNOŚĆ **prywatna**15. RODZAJ UŻYTKOWANIA **rolnictwo**

16. INFORMACJA O OCHRONIE

Nr i data wpisu do rejestru zabytków

Zapis w planie zagospodarowania przestrzennego **Obiekt
chroniony w Miejsc. Planie Zag. Przestrz. Gm.**

Inne

18. RODZAJE ZAGROZEŃ

**niewłaściwe użytkowanie
głęboka orka**17. STAN ZACHOWANIA
zaniedbany19. WPISUJĄCY DANE
Mariusz Godek20. DATA WYKONANIA EWIDENCJI
2006-12-07

Zabytek archeologiczny z okresu nowżytnego.

KARTA GMINNEJ EWIDENCJI ZABYTKÓW

332/18

1. OBIEKT **Stanowisko archeologiczne**5. MIEJSCOWOŚĆ **Jeleśnia**2. OBECNA FUNKCJA
rola3. MATERIAŁ
nie dotyczy4. DATOWANIE
XVw.6. GMINA **Jeleśnia**

21. FOTOGRAFIA

7. POWIAT **żywiecki**8. WOJEWÓDZTWO **śląskie**9. KOD POCZTOWY **34-340**

10. ADRES

11. LOKALIZACJA **między ul. Plebańska a cment. paraf.**

12. LOKALIZACJA ARCHEOLOGICZNA

Nr obszaru AZP **111-50**Nr stanowiska na obszarze AZP **34**Nr stanowiska w miejscowości **9**

13. NUMER EWIDENCYJNY DZIAŁKI

14. WŁASNOŚĆ **prywatna**15. RODZAJ UŻYTKOWANIA **rolnictwo**

16. INFORMACJA O OCHRONIE

Nr i data wpisu do rejestru zabytków

Zapis w planie zagospodarowania przestrzennego **Obiekt chroniony w Miejsc. Planie Zag. Przestrz. Gm.**

Inne

18. RODZAJE ZAGROZEŃ

głęboka orka17. STAN ZACHOWANIA
zaniedbany19. WPISUJĄCY DANE
Mariusz Godek20. DATA WYKONANIA EWIDENCJI
2006-12-07

Zabytek archeologiczny z okresu nowozytnego.

KARTA GMINNEJ EWIDENCJI ZABYTKÓW

333/18

1. OBIEKT **Stanowisko archeologiczne**5. MIEJSCOWOŚĆ **Jeleśnia**2. OBECNA FUNKCJA
rola3. MATERIAŁ
nie dotyczy4. DATOWANIE
XVIw.6. GMINA **Jeleśnia**

21. FOTOGRAFIA

7. POWIAT **żywiecki**8. WOJEWÓDZTWO **śląskie**9. KOD POCZTOWY **34-340**

10. ADRES

11. LOKALIZACJA **w połowie odl. między g.
Buczynik a ul. J. Kazimierza**

12. LOKALIZACJA ARCHEOLOGICZNA

Nr obszaru AZP **111-51**Nr stanowiska na obszarze AZP **1**Nr stanowiska w miejscowości **10**

13. NUMER EWIDENCYJNY DZIAŁKI

14. WŁASNOŚĆ **prywatna**15. RODZAJ UŻYTKOWANIA **rolnictwo**

16. INFORMACJA O OCHRONIE

Nr i data wpisu do rejestru zabytków

Zapis w planie zagospodarowania przestrzennego **Obiekt
chroniony w Miejsc. Planie Zag. Przestrz. Gm.**

Inne

18. RODZAJE ZAGROZEŃ

**głęboka orka
niewłaściwe użytkowanie**17. STAN ZACHOWANIA
zły19. WPISUJĄCY DANE
Mariusz Godek20. DATA WYKONANIA EWIDENCJI
2006-12-07

Zabytek archeologiczny z okresu nowozytnego.

KARTA GMINNEJ EWIDENCJI ZABYTKÓW

334/18

1. OBIEKT **Stanowisko archeologiczne**5. MIEJSCOWOŚĆ **Jeleśnia**2. OBECNA FUNKCJA
rola3. MATERIAŁ
nie dotyczy4. DATOWANIE
XVlw.6. GMINA **Jeleśnia**

21. FOTOGRAFIA

7. POWIAT **żywiecki**8. WOJEWÓDZTWO **śląskie**9. KOD POCZTOWY **34-340**

10. ADRES

11. LOKALIZACJA **ok. 100m od rz. Koszarawy na wys. SKR**

12. LOKALIZACJA ARCHEOLOGICZNA

Nr obszaru AZP **111-51**Nr stanowiska na obszarze AZP **2**Nr stanowiska w miejscowości **11**

13. NUMER EWIDENCYJNY DZIAŁKI

14. WŁASNOŚĆ **prywatna**15. RODZAJ UŻYTKOWANIA **rolnictwo**

16. INFORMACJA O OCHRONIE

Nr i data wpisu do rejestru zabytków

Zapis w planie zagospodarowania przestrzennego **Obiekt chroniony w Miejsc. Planie Zag. Przestrz. Gm.**

Inne

18. RODZAJE ZAGROZEŃ

głęboka orka17. STAN ZACHOWANIA
zaniedbany19. WPISUJĄCY DANE
Mariusz Godek20. DATA WYKONANIA EWIDENCJI
2006-12-07

Zabytek archeologiczny z okresu nowozytnego.

KARTA GMINNEJ EWIDENCJI ZABYTKÓW

335/18

1. OBIEKT **Stanowisko archeologiczne**5. MIEJSCOWOŚĆ **Jeleśnia**2. OBECNA FUNKCJA
rola3. MATERIAŁ
nie dotyczy4. DATOWANIE
XVw.6. GMINA **Jeleśnia**

21. FOTOGRAFIA

7. POWIAT **żywiecki**8. WOJEWÓDZTWO **śląskie**9. KOD POCZTOWY **34-340**

10. ADRES

11. LOKALIZACJA **ok. 100m. na wsch. od rz.
Koszarawy na wys. kościoła paraf.**

12. LOKALIZACJA ARCHEOLOGICZNA

Nr obszaru AZP **111-51**Nr stanowiska na obszarze AZP **3**Nr stanowiska w miejscowości **12**

13. NUMER EWIDENCYJNY DZIAŁKI

14. WŁASNOŚĆ **prywatna**15. RODZAJ UŻYTKOWANIA **rolnictwo**

16. INFORMACJA O OCHRONIE

Nr i data wpisu do rejestru zabytków

Zapis w planie zagospodarowania przestrzennego **Obiekt
chroniony w Miejsc. Planie Zag. Przestrz. Gm.**

Inne

18. RODZAJE ZAGROZEŃ

głęboka orka17. STAN ZACHOWANIA
zaniedbany19. WPISUJĄCY DANE
Mariusz Godek20. DATA WYKONANIA EWIDENCJI
2006-12-07

Zabytek archeologiczny z okresu nowżytnego.