

KARTA GMINNEJ EWIDENCJI ZABYTKÓW

451/18

1. OBIEKT **Straż Graniczna**5. MIEJSCOWOŚĆ **Korbielów**2. OBECNA FUNKCJA
siedziba Straży Granicznej3. MATERIAŁ
ceglane4. DATOWANIE
lata 60-te XIXw.6. GMINA **Jeleśnia**

21. FOTOGRAFIA

7. POWIAT **żywiecki**8. WOJEWÓDZTWO **śląskie**9. KOD POCZTOWY **34-335**10. ADRES **Beskidzka 138**

11. LOKALIZACJA

12. LOKALIZACJA ARCHEOLOGICZNA

Nr obszaru AZP

Nr stanowiska na obszarze AZP

Nr stanowiska w miejscowości

13. NUMER EWIDENCYJNY DZIAŁKI

14. WŁASNOŚĆ **państwowa**15. RODZAJ UŻYTKOWANIA **wojsko**

16. INFORMACJA O OCHRONIE

Nr i data wpisu do rejestru zabytków

Zapis w planie zagospodarowania przestrzennego

Inne


18. RODZAJE ZAGROŻEŃ

brak zagrożeń17. STAN ZACHOWANIA
dobry19. WPISUJĄCY DANE
Mariusz Godek20. DATA WYKONANIA EWIDENCJI
2006-12-15

Obiekt stanowi najstarszy mурowany budynek na terenie Korbietowa. Został wzniesiony według projektu Karola Pietschki jako siedziba zarządu leśnego. W okresie międzywojennym mieścił się tu posterunek Straży Granicznej, w latach 1945-1990 posterunek Wojsk Ochrony Pogranicza, a od roku 1990 znowu Straży Granicznej. Obiekt konstrukcji mурowanej z cegły, cokoł kamienny. Dach 2-spadowy kryty blachą dachówkową. Od frontu ozdobne schody betonowe, w wejściu głównym zachowana zabytkowa stolarka drzwiowa.

KARTA GMINNEJ EWIDENCJI ZABYTKÓW

452/18

1. OBIEKT Straż Graniczna			5. MIEJSCOWOŚĆ Korbielów	
2. OBECNA FUNKCJA siedz. Straży Granicznej	3. MATERIAŁ ceglane	4. DATOWANIE lata 60-te XIXw.	6. GMINA Jeleśnia	
21. FOTOGRAFIA 			7. POWIAT żywiecki	
			8. WOJEWÓDZTWO śląskie	
			9. KOD POCZTOWY 34-335	
			10. ADRES 738 BESKIDZKA	
			11. LOKALIZACJA	
			12. LOKALIZACJA ARCHEOLOGICZNA Nr obszaru AZP Nr stanowiska na obszarze AZP Nr stanowiska w miejscowości	
			13. NUMER EWIDENCYJNY DZIAŁKI	
			14. WŁASNOŚĆ państwowa	
			15. RODZAJ UŻYTKOWANIA wojsko	
			16. INFORMACJA O OCHRONIE Nr i data wpisu do rejestru zabytków Zapis w planie zagospodarowania przestrzennego Inne	
18. RODZAJE ZAGROŻEŃ brak bieżącego remontu/pielęgnacji				
17. STAN ZACHOWANIA dobry	19. WPISUJĄCY DANE Mariusz Godek	20. DATA WYKONANIA EWIDENCJI 2006-12-15		

Budynek pomógł w zespołach zbudowanych Strazy Granicznej. Obok budynku głównego jest to najstarszy murywany budynek w Korbielewie. Wzniesiony według projektu Karola Pletschki (architekta i budowniczego arcyksięcia Habsburga) jako siedziba zarządu leśnego. W okresie międzywojennym mieścił się tu posterunek Strazy Granicznej, w latach 1945-1990 posterunek Wojsk Ochrony Pogranicza, a od roku 1990 znowu Strazy Granicznej.

Obiekt murywany z cegły, elewacje otynkowane, cokół kamienny. Dach 2-spadowy kryty eternitem falistym. Z frontu ganek z zachowaną zabawkową stolarką z kutą kratą.

KARTA GMINNEJ EWIDENCJI ZABYTKÓW

453/18

1. OBIEKT **Dom**5. MIEJSCOWOŚĆ **Korbielów**2. OBECNA FUNKCJA
mieszkalna3. MATERIAŁ
drewniane4. DATOWANIE
pocz. XXw.6. GMINA **Jeleśnia**

21. FOTOGRAFIA

7. POWIAT **żywiecki**8. WOJEWÓDZTWO **śląskie**9. KOD POCZTOWY **34-335**10. ADRES **Beskidzka 4**

11. LOKALIZACJA

12. LOKALIZACJA ARCHEOLOGICZNA

Nr obszaru AZP

Nr stanowiska na obszarze AZP

Nr stanowiska w miejscowości

13. NUMER EWIDENCYJNY DZIAŁKI

14. WŁASNOŚĆ **prywatna**15. RODZAJ UŻYTKOWANIA **mieszkalne**

16. INFORMACJA O OCHRONIE

Nr i data wpisu do rejestru zabytków

Zapis w planie zagospodarowania przestrzennego

Inne


18. RODZAJE ZAGROŻEŃ

zagrożenia inwestycyjne względem obiektu17. STAN ZACHOWANIA
dobry19. WPISUJĄCY DANE
Mariusz Godek20. DATA WYKONANIA EWIDENCJI
2006-12-15

Dom konstrukcji drewnianej zrębowej, częściowo rozbudowany o część mурowaną. Elewacje współcześnie obłożone eternitem, w części rozbudowanej otynkowane. Z tyłu i z frontu ganki piętrowe drewniane z dekoracją stolarską w szczytach. Dach 2-spadowy kryty blachą trapezową. Dawny nr 1.

KARTA GMINNEJ EWIDENCJI ZABYTKÓW

454/18

1. OBIEKT Dom			5. MIEJSCOWOŚĆ Korbielów	
2. OBECNA FUNKCJA mieszkalna	3. MATERIAŁ mieszane	4. DATOWANIE ok. 1920r.	6. GMINA Jeleśnia	
21. FOTOGRAFIA 			7. POWIAT żywiecki	
			8. WOJEWÓDZTWO śląskie	
			9. KOD POCZTOWY 34-335	
			10. ADRES Beskidzka 6	
			11. LOKALIZACJA	
			12. LOKALIZACJA ARCHEOLOGICZNA Nr obszaru AZP Nr stanowiska na obszarze AZP Nr stanowiska w miejscowości	
			13. NUMER EWIDENCYJNY DZIAŁKI	
			14. WŁASNOŚĆ prywatna	
			15. RODZAJ UŻYTKOWANIA mieszkalne	
			16. INFORMACJA O OCHRONIE Nr i data wpisu do rejestru zabytków Zapis w planie zagospodarowania przestrzennego Chr. w Miejsc. Pl. Zag. Prz. Gm. Jeleśnia (Uchw. Rady Gm. Inne	
			18. RODZAJE ZAGROZEŃ zagrożenia inwestycyjne względem obiektu	
17. STAN ZACHOWANIA dobry	19. WPISUJĄCY DANE Mariusz Godek	20. DATA WYKONANIA EWIDENCJI 2006-12-15		

Dom konstrukcji murywanej (niegdys otynkowany z naroznym detalem architektonicznym w postaci lizen zlobkowanych, obecnie elewacje oszalowane deskowaniem), ganek pietrowy drewniany (niegdys oszalowany deskowaniem, obecnie oblozony eternitem). Dach 2-spadowy kryty blachą trapezową. Niegdys szczyty elewacji bocznych i ganek z bogatą dekoracją stolarską (obecnie nieistniejąca).
Dawny nr 2.

KARTA GMINNEJ EWIDENCJI ZABYTKÓW

455/18

1. OBIEKT **Stodoła**5. MIEJSCOWOŚĆ **Korbielów**2. OBECNA FUNKCJA
gospodarcza3. MATERIAŁ
drewniane4. DATOWANIE
lata 20-te XXw.6. GMINA **Jeleśnia**

21. FOTOGRAFIA

7. POWIAT **żywiecki**8. WOJEWÓDZTWO **śląskie**9. KOD POCZTOWY **34-335**10. ADRES **Beskidzka 5**

11. LOKALIZACJA

12. LOKALIZACJA ARCHEOLOGICZNA

Nr obszaru AZP

Nr stanowiska na obszarze AZP

Nr stanowiska w miejscowości

13. NUMER EWIDENCYJNY DZIAŁKI

14. WŁASNOŚĆ **prywatna**15. RODZAJ UŻYTKOWANIA **rolnictwo**

16. INFORMACJA O OCHRONIE

Nr i data wpisu do rejestru zabytków

Zapis w planie zagospodarowania przestrzennego

Inne


18. RODZAJE ZAGROŻEŃ

brak bieżącego remontu/pielęgnacji17. STAN ZACHOWANIA
zaniedbany19. WPISUJĄCY DANE
Mariusz Godek20. DATA WYKONANIA EWIDENCJI
2006-12-15

Stodoła konstrukcji drewnianej częściowo zrębowej, częściowo słupowej wypełnionej deskowaniem. Dach 2-spadowy kryty dachówką cementową. Stodoła zlokalizowana wsch. Stronie drogi, obok domu ul. Beskidzka nr 5

KARTA GMINNEJ EWIDENCJI ZABYTKÓW


456/18

1. OBIEKT Dom			5. MIEJSCOWOŚĆ Korbielów	
2. OBECNA FUNKCJA mieszkalna	3. MATERIAŁ drewniane	4. DATOWANIE ok. 1920r.	6. GMINA Jelesnia	
21. FOTOGRAFIA 			7. POWIAT żywiecki	
			8. WOJEWÓDZTWO śląskie	
			9. KOD POCZTOWY 34-335	
			10. ADRES Beskidzka 7	
			11. LOKALIZACJA	
			12. LOKALIZACJA ARCHEOLOGICZNA Nr obszaru AZP Nr stanowiska na obszarze AZP Nr stanowiska w miejscowości	
			13. NUMER EWIDENCYJNY DZIAŁKI	
			14. WŁASNOŚĆ prywatna	
			15. RODZAJ UŻYTKOWANIA mieszkalne	
			16. INFORMACJA O OCHRONIE Nr i data wpisu do rejestru zabytków Zapis w planie zagospodarowania przestrzennego Inne	
18. RODZAJE ZAGROŻEŃ brak bieżącego remontu/pielęgnacji				
17. STAN ZACHOWANIA zaniedbany	19. WPISUJĄCY DANE Mariusz Godek	20. DATA WYKONANIA EWIDENCJI 2006-12-15		

Dom konstrukcji drewnianej zrębowej, elewacje oszalowane deskowaniem. Cokoł wysoki mурowany. Dach 2-spadowy kryty eternitem. Z frontu piętrowy ganek, w elewacji szczytowej od strony pd w szczycie wykusz.

KARTA GMINNEJ EWIDENCJI ZABYTKÓW


457/18

1. OBIEKT Dom			5. MIEJSCOWOŚĆ Korbielów	
2. OBECNA FUNKCJA mieszkalna	3. MATERIAŁ drewniane	4. DATOWANIE ok. 1920r.	6. GMINA Jeleśnia	
21. FOTOGRAFIA 			7. POWIAT żywiecki	
			8. WOJEWÓDZTWO śląskie	
			9. KOD POCZTOWY 34-335	
			10. ADRES Beskidzka 8	
			11. LOKALIZACJA	
			12. LOKALIZACJA ARCHEOLOGICZNA Nr obszaru AZP Nr stanowiska na obszarze AZP Nr stanowiska w miejscowości	
			13. NUMER EWIDENCYJNY DZIAŁKI	
			14. WŁASNOŚĆ prywatna	
			15. RODZAJ UŻYTKOWANIA mieszkalne	
			16. INFORMACJA O OCHRONIE Nr i data wpisu do rejestru zabytków	
			Zapis w planie zagospodarowania przestrzennego Chr. w Miejsc. Pl. Zag. Prz. Gm. Jeleśnia (Uchw. Rady Gm. Inne	
			18. RODZAJE ZAGROŻEŃ zagrożenia inwestycyjne względem obiektu	
17. STAN ZACHOWANIA dobry	19. WPISUJĄCY DANE Mariusz Godek	20. DATA WYKONANIA EWIDENCJI 2006-12-15		

**Dom konstrukcji drewnianej zrębowej, elewacje oszalowane deskowaniem pomalowanym na zielono. Dach 2-spadowy kryty elewnitem falistym.
Współcześnie zmieniono stolarkę okienną na niezgodną z pierwotną formą.
Dawny nr 3.**

KARTA GMINNEJ EWIDENCJI ZABYTKÓW

458/18

1. OBIEKT Dom			5. MIEJSCOWOŚĆ Korbielów	
2. OBECNA FUNKCJA mieszkalna	3. MATERIAŁ drewniane	4. DATOWANIE 1919r.	6. GMINA Jeleśnia	
21. FOTOGRAFIA 			7. POWIAT żywiecki	
			8. WOJEWÓDZTWO śląskie	
			9. KOD POCZTOWY 34-335	
			10. ADRES Beskidzka 10	
			11. LOKALIZACJA	
			12. LOKALIZACJA ARCHEOLOGICZNA Nr obszaru AZP Nr stanowiska na obszarze AZP Nr stanowiska w miejscowości	
			13. NUMER EWIDENCYJNY DZIAŁKI	
			14. WŁASNOŚĆ prywatna	
			15. RODZAJ UŻYTKOWANIA mieszkalne	
			16. INFORMACJA O OCHRONIE Nr i data wpisu do rejestru zabytków Zapis w planie zagospodarowania przestrzennego Chr. w Miejsc. Pl. Zag. Prz. Gm. Jeleśnia (Uchw. Rady Gm. Inne	
18. RODZAJE ZAGROŻEŃ zagrożenia inwestycyjne względem obiektu				
17. STAN ZACHOWANIA dobry	19. WPISUJĄCY DANE Mariusz Godek	20. DATA WYKONANIA EWIDENCJI 2006-12-15		

Dom konstrukcji drewnianej zrębowej, elewacje oszalowane deskowaniem. Cokoł murywany otynkowany. Dach 2-spadowy kryty eternitem. Szczyty elewacji bocznych z dekoracją stolarską. Współcześnie zmieniono okna na niezgodne z pierwotną formą oraz przebudowano ganek z drewnianego na murywany.
Dawny nr 4.

KARTA GMINNEJ EWIDENCJI ZABYTKÓW

459/18

1. OBIEKT **Dom**5. MIEJSCOWOŚĆ **Korbielów**2. OBECNA FUNKCJA
mieszkalna3. MATERIAŁ
drewniane4. DATOWANIE
kon. XIXw.6. GMINA **Jeleśnia**

21. FOTOGRAFIA

7. POWIAT **żywiecki**8. WOJEWÓDZTWO **śląskie**9. KOD POCZTOWY **34-335**10. ADRES **Beskidzka/róg ul. Mocków 14**

11. LOKALIZACJA

12. LOKALIZACJA ARCHEOLOGICZNA

Nr obszaru AZP

Nr stanowiska na obszarze AZP

Nr stanowiska w miejscowości

13. NUMER EWIDENCYJNY DZIAŁKI

14. WŁASNOŚĆ **prywatna**15. RODZAJ UŻYTKOWANIA **mieszkalne**

16. INFORMACJA O OCHRONIE

Nr i data wpisu do rejestru zabytków

Zapis w planie zagospodarowania przestrzennego **Chr. w
Miejsc. Pl. Zag. Prz. Gm. Jeleśnia (Uchw. Rady Gm.**

Inne

18. RODZAJE ZAGROŻEŃ

brak bieżącego remontu/pielęgnacji17. STAN ZACHOWANIA
dobry19. WPISUJĄCY DANE
Mariusz Godek20. DATA WYKONANIA EWIDENCJI
2006-12-15

Dom konstrukcji drewnianej zrębowej, elewacje oszalowane deskowaniem poblolonym. Dach 2-spadowy kryty blachą trapezową. Z tyłu piętrowy ganek. Szczyty elewacji bocznych i ganku z dekoracją stolarską. W obrębie posesji zabytkowa stodoła drewniana zrębowa. Dawny nr 111.

KARTA GMINNEJ EWIDENCJI ZABYTKÓW

460/18

1. OBIEKT **Stodoła**5. MIEJSCOWOŚĆ **Korbielów**2. OBECNA FUNKCJA
gospodarcza3. MATERIAŁ
drewniane4. DATOWANIE
kon. XIXw.6. GMINA **Jeleśnia**

21. FOTOGRAFIA

7. POWIAT **żywiecki**8. WOJEWÓDZTWO **śląskie**9. KOD POCZTOWY **34-335**10. ADRES **Beskidzka 14**

11. LOKALIZACJA

12. LOKALIZACJA ARCHEOLOGICZNA

Nr obszaru AZP

Nr stanowiska na obszarze AZP

Nr stanowiska w miejscowości

13. NUMER EWIDENCYJNY DZIAŁKI

14. WŁASNOŚĆ **prywatna**15. RODZAJ UŻYTKOWANIA **rolnictwo**

16. INFORMACJA O OCHRONIE

Nr i data wpisu do rejestru zabytków

Zapis w planie zagospodarowania przestrzennego

Inne


18. RODZAJE ZAGROŻEŃ

brak bieżącego remontu/pielęgnacji17. STAN ZACHOWANIA
zaniedbany19. WPISUJĄCY DANE
Mariusz Godek20. DATA WYKONANIA EWIDENCJI
2006-12-15

Stodoła konstrukcji drewnianej zrębowej, dach 2-spadowy kryty dachówką ceramiczną. W obrębie posesji zabytkowy dom nr 14 konstrukcji drewnianej. Dawny nr posesji 111.

KARTA GMINNEJ EWIDENCJI ZABYTKÓW

461/18

1. OBIEKT Dom			5. MIEJSCOWOŚĆ Korbielów	
2. OBECNA FUNKCJA mieszkalna	3. MATERIAŁ drewniane	4. DATOWANIE lata 20-te XXw.	6. GMINA Jeleśnia	
21. FOTOGRAFIA 			7. POWIAT żywiecki	
			8. WOJEWÓDZTWO śląskie	
			9. KOD POCZTOWY 34-335	
			10. ADRES Beskidzka 17	
			11. LOKALIZACJA	
			12. LOKALIZACJA ARCHEOLOGICZNA Nr obszaru AZP Nr stanowiska na obszarze AZP Nr stanowiska w miejscowości	
			13. NUMER EWIDENCYJNY DZIAŁKI	
			14. WŁASNOŚĆ prywatna	
			15. RODZAJ UŻYTKOWANIA mieszkalne	
			16. INFORMACJA O OCHRONIE Nr i data wpisu do rejestru zabytków Zapis w planie zagospodarowania przestrzennego Inne	
17. STAN ZACHOWANIA dobry			18. RODZAJE ZAGROŻEŃ zagrożenia inwestycyjne względem obiektu	
19. WPISUJĄCY DANE Mariusz Godek		20. DATA WYKONANIA EWIDENCJI 2006-12-16		

Dom konstrukcji drewnianej zrębowej, elewacje współcześnie obłożone eternitem. Dach 2-spadowy półszczytowy kryty blachą dachówkową.

KARTA GMINNEJ EWIDENCJI ZABYTKÓW

462/18

1. OBIEKT **Dom**5. MIEJSCOWOŚĆ **Korbielów**2. OBECNA FUNKCJA
mieszkalna3. MATERIAŁ
drewniane4. DATOWANIE
1888r.6. GMINA **Jeleśnia**

21. FOTOGRAFIA

7. POWIAT **żywiecki**8. WOJEWÓDZTWO **śląskie**9. KOD POCZTOWY **34-335**10. ADRES **Beskidzka 25**

11. LOKALIZACJA

12. LOKALIZACJA ARCHEOLOGICZNA

Nr obszaru AZP

Nr stanowiska na obszarze AZP

Nr stanowiska w miejscowości

13. NUMER EWIDENCYJNY DZIAŁKI

14. WŁASNOŚĆ **prywatna**15. RODZAJ UŻYTKOWANIA **mieszkalne**

16. INFORMACJA O OCHRONIE

Nr i data wpisu do rejestru zabytków

Zapis w planie zagospodarowania przestrzennego **Chr. w
Miejsc. Pl. Zag. Prz. Gm. Jeleśnia (Uchw. Rady Gm.**

Inne

18. RODZAJE ZAGROŻEŃ

zagrożenia inwestycyjne względem obiektu17. STAN ZACHOWANIA
bardzo dobry19. WPISUJĄCY DANE
Mariusz Godek20. DATA WYKONANIA EWIDENCJI
2006-12-16

Dom konstrukcji drewnianej zrębowej, elewacje oszalowane deskowaniem, dach 2-spadowy kryty eternitem. Cokoł mурowany kamieniem. Od strony pd piętrowy ganek. Szczyty elewacji bocznych i ganku z dekoracją stolarską.
Dawny nr 90.

KARTA GMINNEJ EWIDENCJI ZABYTKÓW

463/18

1. OBIEKT **Dom**5. MIEJSCOWOŚĆ **Korbielów**2. OBECNA FUNKCJA
nie użytkowany3. MATERIAŁ
drewniane4. DATOWANIE
lata 20-te XXw.6. GMINA **Jeleśnia**

21. FOTOGRAFIA

7. POWIAT **żywiecki**8. WOJEWÓDZTWO **śląskie**9. KOD POCZTOWY **34-335**10. ADRES **Beskidzka 27**

11. LOKALIZACJA

12. LOKALIZACJA ARCHEOLOGICZNA

Nr obszaru AZP

Nr stanowiska na obszarze AZP

Nr stanowiska w miejscowości

13. NUMER EWIDENCYJNY DZIAŁKI

14. WŁASNOŚĆ **prywatna**15. RODZAJ UŻYTKOWANIA **nie użytkowany**

16. INFORMACJA O OCHRONIE

Nr i data wpisu do rejestru zabytków

Zapis w planie zagospodarowania przestrzennego

Inne


18. RODZAJE ZAGROZEŃ

brak bieżącego remontu/pielęgnacji**brak użytkownika**17. STAN ZACHOWANIA
zaniedbany19. WPISUJĄCY DANE
Mariusz Godek20. DATA WYKONANIA EWIDENCJI
2006-12-16

Dom konstrukcji drewnianej zrębowej, elewacje oszalowane deskowaniem pomalowanym na zielono. Dach 2-spadowy kryty dachówką cementową. Z frontu piętrowy ganek. Szczyty elewacji bocznych i ganku z dekoracją stolarską. Do domu poprzecznie przylega zabudowa gospodarcza.

KARTA GMINNEJ EWIDENCJI ZABYTKÓW


464/18

1. OBIEKT Dom			5. MIEJSCOWOŚĆ Korbielów	
2. OBECNA FUNKCJA mieszkalna	3. MATERIAŁ drewniane	4. DATOWANIE lata 30-te XXw.	6. GMINA Jelesnia	
21. FOTOGRAFIA 			7. POWIAT żywiecki	
			8. WOJEWÓDZTWO śląskie	
			9. KOD POCZTOWY 34-335	
			10. ADRES Beskidzka 30	
			11. LOKALIZACJA	
			12. LOKALIZACJA ARCHEOLOGICZNA Nr obszaru AZP Nr stanowiska na obszarze AZP Nr stanowiska w miejscowości	
			13. NUMER EWIDENCYJNY DZIAŁKI	
			14. WŁASNOŚĆ prywatna	
			15. RODZAJ UŻYTKOWANIA mieszkalne	
			16. INFORMACJA O OCHRONIE Nr i data wpisu do rejestru zabytków Zapis w planie zagospodarowania przestrzennego Inne	
			18. RODZAJE ZAGROŻEŃ brak bieżącego remontu/pielęgnacji	
17. STAN ZACHOWANIA zaniedbany	19. WPISUJĄCY DANE Mariusz Godek	20. DATA WYKONANIA EWIDENCJI 2006-12-16		

Dom konstrukcji drewnianej zrębowej, elewacje oszalowane deskowaniem pomalowanym w kolorze ugrowym. Dach 2-spadowy kryty eternitem. Z frontu piętrowy ganek z dekoracją stolarską w szczycie.

KARTA GMINNEJ EWIDENCJI ZABYTKÓW

465/18

1. OBIEKT Kościół paraf. pw. Matki Bożej Królowej Aniołów			5. MIEJSCOWOŚĆ Korbielów	
2. OBECNA FUNKCJA kultowa	3. MATERIAŁ ceglane	4. DATOWANIE 1931-36r.	6. GMINA Jeleśnia	
21. FOTOGRAFIA 			7. POWIAT żywiecki	
			8. WOJEWÓDZTWO śląskie	
			9. KOD POCZTOWY 34-335	
			10. ADRES Beskidzka 24	
			11. LOKALIZACJA	
			12. LOKALIZACJA ARCHEOLOGICZNA Nr obszaru AZP Nr stanowiska na obszarze AZP Nr stanowiska w miejscowości	
			13. NUMER EWIDENCYJNY DZIAŁKI	
			14. WŁASNOŚĆ wyznaniowa	
			15. RODZAJ UŻYTKOWANIA kultowe	
			16. INFORMACJA O OCHRONIE Nr i data wpisu do rejestru zabytków Zapis w planie zagospodarowania przestrzennego Kośc. chr. w Miejsc. Pi. Zag. Prz. Gm. Jeleśnia (Uchw. Rady Inne	
18. RODZAJE ZAGROZEŃ brak zagrożeń				
17. STAN ZACHOWANIA bardzo dobry	19. WPISUJĄCY DANE Mariusz Godek	20. DATA WYKONANIA EWIDENCJI 2006-12-16		



Pierwotnie w miejscu obecnego kościoła miała stanąć kaplica (10x12m) ufundowana przez Jadwigę i Adama Matuszków. W 1931r. rozpoczęto roboty budowlane. Na skutek namowy księcia arcybiskupa Adama Sapiehy, który wówczas wizytował parafię zmieniono plany i zdecydowano o budowie kościoła.

Budowa kościoła została rozpoczęta w 1931r. W dniu 18 sierpnia poświęcono kamień węgielny. W tym roku doprowadzono mury kościelne do połowy planowanej wysokości. W 1932r. na skutek wyczerpania funduszy i dużego zadłużenia nastąpiła przerwa w pracach. Dzięki ofiarności arcyksięcia Habsburga możliwe było podjęcie dalszych prac i ich późniejsze zakończenie. W dniu 15 sierpnia 1936r. odbyło się uroczyste poświęcenie kościoła. Od tego czasu odprawiali w nim msze księża z Jeleśni. Po II wojnie światowej księża z Krzyżowej. W 1953r. przystąpiono do budowy plebanii. W 1958r. przybyli do Korbielowa oo. Dominikanie. W 1960r. utworzono w Korbielowie samodzielny wikariat jeleśniański. W latach 1968-71 przeprowadzono remont kościoła. Wymerciono zbudowały drewniany strop na żelbetowy, wybudowano wieżę kościelną i pokryto dach blachą ocynkowaną. Ufundowano też dzwon, który został poświęcony 1 sierpnia 1971r. W 1979r. rozpoczęto prace nad wewnętrznym wystrojem kościoła: ołtarz główny, ambonka, boazeria oraz strop modrzewiowy podwieszony. W latach 1990-91 zmodernizowano prezbiterium i dobudowano nowa zakrystię. W dn. 2 lipca 1974r. uroczyste intronizowano w kościele obraz Matki Bożej z Dzieciątkiem z 1691r. pochodzący z z kościoła Dominikanów w Bohorodczanach (Diecezja Lwowska). W 1978r. parafię jeleśniańską wizytował metropolita krakowski ks. kardynał Karol Wojtyła (późniejszy papież Jan Paweł II). 1 maja zawitał do kościoła w Korbielowie. W 1979r. został erygowany Dom Zakonny oo. Dominikanów. Natomiast w latach 1988-1994 obok kościoła wzniesiono okazały klasztor oo. Dominikanów. W 1993r. biskup diecezji bielsko-żywieckiej powołał parafię w Korbielowie.

Kościół mурowany z cegły klinkowej z ceglany detalęm architektonicznym. Dach wielospadowy kryty blachą. Na osi fasady wieża przykryta hełmem namiotowym.

KARTA GMINNEJ EWIDENCJI ZABYTKÓW

466/18


1. OBIEKT Kaplica pw. Św. Rodziny			5. MIEJSCOWOŚĆ Korbielów	
2. OBECNA FUNKCJA kultowa	3. MATERIAŁ drewniane	4. DATOWANIE 1866r.	6. GMINA Jeleśnia	
21. FOTOGRAFIA			7. POWIAT żywiecki	
			8. WOJEWÓDZTWO śląskie	
			9. KOD POCZTOWY 34-335	
			10. ADRES	
			11. LOKALIZACJA ul. Beskidzka, naprzeciw kościoła paraf.	
			12. LOKALIZACJA ARCHEOLOGICZNA Nr obszaru AZP Nr stanowiska na obszarze AZP Nr stanowiska w miejscowości	
			13. NUMER EWIDENCYJNY DZIAŁKI	
			14. WŁASNOŚĆ wyznaniowa	
			15. RODZAJ UŻYTKOWANIA kultowe	
			16. INFORMACJA O OCHRONIE Nr i data wpisu do rejestru zabytków	
			Zapis w planie zagospodarowania przestrzennego Kapl. chr. w Miejsc. Pl. Zag. Prz. Gm. Jeleśnia (Uchw. Rady Inne	
			18. RODZAJE ZAGROŻEŃ brak bieżącego remontu/pielęgnacji	
17. STAN ZACHOWANIA zaniedbany	19. WPISUJĄCY DANE Mariusz Godek	20. DATA WYKONANIA EWIDENCJI 2006-12-16		

Kaplica konstrukcji drewnianej zrębowej, elewacje oszalowane deskowaniem. Dach dwuspadowy naczółkowy, z półszczytowymi daszkami okapowymi z przydu i z tyłu. Na dachu drewniana więźniczka sygnaturki z daszkiem siodłowym. Dach i hełm więźniczki pokryte gontem. Więźniczkę widać przyz stałowy z białą chorągiewką wiatrową z datą 1866.

Powstanie kaplicy związane jest z budową drogi z Żywca do Twardoszy na przełęcz Glinne, którą uruchomiono w 1865r. Była to młodsza odnoga dawnego Traktu Międzyzanego, który wiodł kiedyś przez sąsiednia Przełęcz Półgórską. Przez Korbiełów zaczęły przewijać się karawany kupieckie oraz tłumy słowackich pątników udających się do Kalwarii Zbrzydowskiej lub Częstochowy. W związku z tym miejscowa ludność coraz liczniej trudniła się handlem, pojawiły się w Korbielowie karczmy, zajazdy i sklepy. Pierwsza karczma pojawiła się w Korbielowie Dolnym około 1850 roku. Jej właścicielem był arcyksiążę Albrecht Fryderyk Habsburg (w owych czasach w Galicji prawo produkcji i wyszynku napojów alkoholowych posiadała wyłącznie szlachta). Karczmę tę dzierżawił przechrzcony Żyd z Komorowic koło Bielska, Wilhelm Groak (1814-1866). To on właśnie ufundował w 1866r. niniejszą kaplicę konstrukcji drewnianej, zrębowej, którą poseadowi naprzeciw karczmy, przy gościńcu wiodącym na Orawę (dokument fundacji kaplicy: Korbiełów 2.IX. 1866r znajduje się w posiadaniu P. Andrzeja Majewskiego – autora monografii Korbielowa). Obecnie kaplica usytuowana jest w bliskim sąsiedztwie powstałego później kościoła parafialnego pw NMP Królowej Aniołów prowadzonego przez oo. Dominikanów i znajduje się pod ich opieką. W latach powojennych kaplica znajdowała się w bardzo złym stanie, bliskim ruiny, o czym świadczą zachowane zdjęcia archiwalne.

KARTA GMINNEJ EWIDENCJI ZABYTKÓW

467/18

1. OBIEKT Dom			5. MIEJSCOWOŚĆ Korbielów	
2. OBECNA FUNKCJA mieszkalna	3. MATERIAŁ drewniane	4. DATOWANIE lata 30-te XXw.	6. GMINA Jeleśnia	
21. FOTOGRAFIA 			7. POWIAT żywiecki	
			8. WOJEWÓDZTWO śląskie	
			9. KOD POCZTOWY 34-335	
			10. ADRES Beskidzka 31	
			11. LOKALIZACJA	
			12. LOKALIZACJA ARCHEOLOGICZNA Nr obszaru AZP Nr stanowiska na obszarze AZP Nr stanowiska w miejscowości	
			13. NUMER EWIDENCYJNY DZIAŁKI	
			14. WŁASNOŚĆ prywatna	
			15. RODZAJ UŻYTKOWANIA mieszkalne	
			16. INFORMACJA O OCHRONIE Nr i data wpisu do rejestru zabytków	
			Zapis w planie zagospodarowania przestrzennego	
			Inne	
			18. RODZAJE ZAGROŻEŃ brak zagrożeń	
17. STAN ZACHOWANIA dobry	19. WPISUJĄCY DANE Mariusz Godek	20. DATA WYKONANIA EWIDENCJI 2006-12-16		

Dom konstrukcji drewnianej zrębowej, elewacje oszalowane deskowaniem pomalowanym na zielono. Dach 2-spadowy kryty blachą płaską. Z frontu parterowy ganek i spiężony na mirm gibel. Cokół wysoki mурowany otynkowany.

KARTA GMINNEJ EWIDENCJI ZABYTKÓW

468/18

1. OBIEKT **Dom**5. MIEJSCOWOŚĆ **Korbielów**

2. OBECNA FUNKCJA

mieszkalna

3. MATERIAŁ

drewniane

4. DATOWANIE

ok. 1910r.

6. GMINA

Jeleśnia

21. FOTOGRAFIA

7. POWIAT

żywiecki

8. WOJEWÓDZTWO

śląskie

9. KOD POCZTOWY

34-335

10. ADRES

Beskidzka 33

11. LOKALIZACJA

12. LOKALIZACJA ARCHEOLOGICZNA

Nr obszaru AZP

Nr stanowiska na obszarze AZP

Nr stanowiska w miejscowości

13. NUMER EWIDENCYJNY DZIAŁKI

14. WŁASNOŚĆ

prywatna

15. RODZAJ UŻYTKOWANIA

mieszkalne

16. INFORMACJA O OCHRONIE

Nr i data wpisu do rejestru zabytków

Zapis w planie zagospodarowania przestrzennego **Dom chr. w Miejsc. Pi. Zag. Prz. Gm. Jeleśnia (Uchw. Rady**

Inne

18. RODZAJE ZAGROŻEŃ

brak zagrożeń

17. STAN ZACHOWANIA

dobry

19. WPISUJĄCY DANE

Mariusz Godek

20. DATA WYKONANIA EWIDENCJI

2006-12-16

Dom konstrukcji drewnianej zrębowej, elewacje pobielone. Dach 2-spadowy kryty dachówką cementową.

KARTA GMINNEJ EWIDENCJI ZABYTKÓW

469/18

1. OBIEKT **Dom (mieszko.-gosp.)**5. MIEJSCOWOŚĆ **Korbielów**2. OBECNA FUNKCJA
mieszkalno-gospod.3. MATERIAŁ
drewniane4. DATOWANIE
lata 20-te XXw.6. GMINA **Jeleśnia**

21. FOTOGRAFIA

7. POWIAT **żywiecki**8. WOJEWÓDZTWO **śląskie**9. KOD POCZTOWY **34-335**10. ADRES **Beskidzka 34**

11. LOKALIZACJA

12. LOKALIZACJA ARCHEOLOGICZNA

Nr obszaru AZP

Nr stanowiska na obszarze AZP

Nr stanowiska w miejscowości

13. NUMER EWIDENCYJNY DZIAŁKI

14. WŁASNOŚĆ **prywatna**15. RODZAJ UŻYTKOWANIA **mieszkalne**

16. INFORMACJA O OCHRONIE

Nr i data wpisu do rejestru zabytków

Zapis w planie zagospodarowania przestrzennego

Inne


18. RODZAJE ZAGROZEŃ

brak bieżącego remontu/pielęgnacji17. STAN ZACHOWANIA
zaniedbany19. WPISUJĄCY DANE
Mariusz Godek20. DATA WYKONANIA EWIDENCJI
2006-12-16

Dom konstrukcji drewnianej zrębowej, elewacje oszalowane deskowaniem. Dach 2-spadowy kryty eternitem. Z frontu piętrowy ganek. Poprzecznie do budynku przylega zabudowa gospodarcza.

KARTA GMINNEJ EWIDENCJI ZABYTKÓW


470/18

1. OBIEKT Dom			5. MIEJSCOWOŚĆ Korbielów	
2. OBECNA FUNKCJA mieszkalna	3. MATERIAŁ drewniane	4. DATOWANIE lata 30-te XXw.	6. GMINA Jeleśnia	
21. FOTOGRAFIA			7. POWIAT żywiecki	
			8. WOJEWÓDZTWO śląskie	
			9. KOD POCZTOWY 34-335	
			10. ADRES Beskidzka 37	
			11. LOKALIZACJA	
			12. LOKALIZACJA ARCHEOLOGICZNA Nr obszaru AZP Nr stanowiska na obszarze AZP Nr stanowiska w miejscowości	
			13. NUMER EWIDENCYJNY DZIAŁKI	
			14. WŁASNOŚĆ prywatna	
			15. RODZAJ UŻYTKOWANIA mieszkalne	
			16. INFORMACJA O OCHRONIE Nr i data wpisu do rejestru zabytków	
			Zapis w planie zagospodarowania przestrzennego	
Inne				
18. RODZAJE ZAGROŻEŃ zagrożenia inwestycyjne względem obiektu				
17. STAN ZACHOWANIA bardzo dobry	19. WPISUJĄCY DANE Mariusz Godek	20. DATA WYKONANIA EWIDENCJI 2006-12-16		

Dom konstrukcji drewnianej zrębowej, elewacje oszalowane deskowaniem. Dach 2-spadowy kryty dachówką ceramiczną. Dom współcześnie zmodernizowany z wprowadzeniem współczesnego wystroju elewacji.

KARTA GMINNEJ EWIDENCJI ZABYTKÓW

472/18

1. OBIEKT Dom			5. MIEJSCOWOŚĆ Korbielów
2. OBECNA FUNKCJA mieszkalna	3. MATERIAŁ drewniane	4. DATOWANIE 1910r.	6. GMINA Jeleśnia
21. FOTOGRAFIA 			7. POWIAT żywiecki
			8. WOJEWÓDZTWO śląskie
			9. KOD POCZTOWY 34-335
			10. ADRES Beskidzka 52
			11. LOKALIZACJA
			12. LOKALIZACJA ARCHEOLOGICZNA Nr obszaru AZP Nr stanowiska na obszarze AZP Nr stanowiska w miejscowości
			13. NUMER EWIDENCYJNY DZIAŁKI
			14. WŁASNOŚĆ prywatna
			15. RODZAJ UŻYTKOWANIA mieszkalne
			16. INFORMACJA O OCHRONIE Nr i data wpisu do rejestru zabytków Zapis w planie zagospodarowania przestrzennego Dom chr. w Miejsc. Pl. Zag. Prz. Gm. Jeleśnia (Uchw. Rady Inne
			18. RODZAJE ZAGROZEŃ brak zagrożeń
17. STAN ZACHOWANIA dobry	19. WPISUJĄCY DANE Mariusz Godek	20. DATA WYKONANIA EWIDENCJI 2006-12-16	

Dom konstrukcji drewnianej zrębowej, dach 2-spadowy półszczytowy kryty eternitem. Z frontu ganek piętrowy oszalowany deskowaniem. Przy elewacji szczytowej zach. w obrębie dachu schodki drewniane na strych. W izbie belka stropowa z datą budowy 1910r.
Dawny nr 41.

KARTA GMINNEJ EWIDENCJI ZABYTKÓW

473/18

1. OBIEKT **Dom**5. MIEJSCOWOŚĆ **Korbielów**2. OBECNA FUNKCJA
mieszkalna3. MATERIAŁ
mieszane4. DATOWANIE
lata 20-te XXw.6. GMINA **Jeleśnia**

21. FOTOGRAFIA

7. POWIAT **żywiecki**8. WOJEWÓDZTWO **śląskie**9. KOD POCZTOWY **34-335**10. ADRES **Beskidzka 55**

11. LOKALIZACJA

12. LOKALIZACJA ARCHEOLOGICZNA

Nr obszaru AZP

Nr stanowiska na obszarze AZP

Nr stanowiska w miejscowości

13. NUMER EWIDENCYJNY DZIAŁKI

14. WŁASNOŚĆ **prywatna**15. RODZAJ UŻYTKOWANIA **mieszkalne**

16. INFORMACJA O OCHRONIE

Nr i data wpisu do rejestru zabytków

Zapis w planie zagospodarowania przestrzennego

Inne


18. RODZAJE ZAGROŻEŃ

zagrożenia inwestycyjne względem obiektu17. STAN ZACHOWANIA
dobry19. WPISUJĄCY DANE
Mariusz Godek20. DATA WYKONANIA EWIDENCJI
2006-12-16

Dom konstrukcji mieszanej (ściany murowane, elewacje otynkowane, szczyty i ganki konstrukcji drewnianej oszalowane deskowaniem). Dach łamany naczółkowy (również na wystawkach), półszczytowy kryty dachówką cementową. Od pd dwie bliźniacze wystawki drewniane w poziomie dachu wsparte na słupach. Szczyty wystawek z dekoracją stolarską. Do budynku dobudowana dyszarmonijna współczesna przybudówka (sklep).

KARTA GMINNEJ EWIDENCJI ZABYTKÓW

474/18

1. OBIEKT Dom			5. MIEJSCOWOŚĆ Korbielów	
2. OBECNA FUNKCJA mieszkalna	3. MATERIAŁ drewniane	4. DATOWANIE lata 30-te XXw.	6. GMINA Jeleśnia	
21. FOTOGRAFIA 			7. POWIAT żywiecki	
			8. WOJEWÓDZTWO śląskie	
			9. KOD POCZTOWY 34-335	
			10. ADRES Beskidzka / róg ul. Na Łazy 60	
			11. LOKALIZACJA	
			12. LOKALIZACJA ARCHEOLOGICZNA Nr obszaru AZP Nr stanowiska na obszarze AZP Nr stanowiska w miejscowości	
			13. NUMER EWIDENCYJNY DZIAŁKI	
			14. WŁASNOŚĆ prywatna	
			15. RODZAJ UŻYTKOWANIA mieszkalne	
			16. INFORMACJA O OCHRONIE Nr i data wpisu do rejestru zabytków	
			Zapis w planie zagospodarowania przestrzennego	
			Inne	
			18. RODZAJE ZAGROZEŃ brak zagrożeń	
17. STAN ZACHOWANIA dobry	19. WPISUJĄCY DANE Mariusz Godek	20. DATA WYKONANIA EWIDENCJI 2006-12-16		

Dom konstrukcji drewnianej zrębowej, elewacje oszalowane deskowaniem. Cokół mурowany kamieniem. Dach 2-spadowy kryty eternitem falistym. Dom z tytu rozbudowany o mурowaną przybudówkę z pustaków. Obok - w obrębie posesji zabytkowa stodoła drewniana zrębowa.

Dawny nr 54.

KARTA GMINNEJ EWIDENCJI ZABYTKÓW

475/18

1. OBIEKT **Stodoła**5. MIEJSCOWOŚĆ **Korbielów**2. OBECNA FUNKCJA
gospodarcza3. MATERIAŁ
drewniane4. DATOWANIE
lata 30-te XXw.6. GMINA **Jeleśnia**

21. FOTOGRAFIA

7. POWIAT **żywiecki**8. WOJEWÓDZTWO **śląskie**9. KOD POCZTOWY **34-335**10. ADRES **Beskidzka / róg ul. Na Łazy 60**

11. LOKALIZACJA

12. LOKALIZACJA ARCHEOLOGICZNA

Nr obszaru AZP

Nr stanowiska na obszarze AZP

Nr stanowiska w miejscowości

13. NUMER EWIDENCYJNY DZIAŁKI

14. WŁASNOŚĆ **prywatna**15. RODZAJ UŻYTKOWANIA **pomocnicze**

16. INFORMACJA O OCHRONIE

Nr i data wpisu do rejestru zabytków

Zapis w planie zagospodarowania przestrzennego

Inne


18. RODZAJE ZAGROŻEN

brak zagrożeń17. STAN ZACHOWANIA
dobry19. WPISUJĄCY DANE
Mariusz Godek20. DATA WYKONANIA EWIDENCJI
2006-12-16

Stodoła konstrukcji drewnianej zrębowej, częściowo murowanej z kamienia. Dach 2-spadowy kryty dachówką cementową. W obrębie posesji zabytkowy dom konstrukcji drewnianej.
Dawny nr 54.

KARTA GMINNEJ EWIDENCJI ZABYTKÓW

476/18

1. OBIEKT Dom			5. MIEJSCOWOŚĆ Korbielów	
2. OBECNA FUNKCJA mieszkalna	3. MATERIAŁ drewniane	4. DATOWANIE pocz. XXw.	6. GMINA Jeleśnia	
21. FOTOGRAFIA			7. POWIAT żywiecki	
			8. WOJEWÓDZTWO śląskie	
			9. KOD POCZTOWY 34-335	
			10. ADRES Beskidzka 63	
			11. LOKALIZACJA	
			12. LOKALIZACJA ARCHEOLOGICZNA Nr obszaru AZP Nr stanowiska na obszarze AZP Nr stanowiska w miejscowości	
			13. NUMER EWIDENCYJNY DZIAŁKI	
			14. WŁASNOŚĆ prywatna	
			15. RODZAJ UŻYTKOWANIA mieszkalne	
			16. INFORMACJA O OCHRONIE Nr i data wpisu do rejestru zabytków	
			Zapis w planie zagospodarowania przestrzennego Dom chr. w Miejsc. Pi. Zag. Prz. Gm. Jeleśnia (Uchw. Rady Inne	
17. STAN ZACHOWANIA dobry			18. RODZAJE ZAGROŻEN zagrożenia inwestycyjne względem obiektu	
19. WPISUJĄCY DANE Mariusz Godek		20. DATA WYKONANIA EWIDENCJI 2006-12-16		

Dom konstrukcji drewnianej zrębowej, elewacje oszalowane deskowaniem. Dach 2-spadowy półszczytowy kryty Onduliną. Do budynku poprzecznie przylega zabudowa gospodarza. Współcześnie dom zmodernizowany z dobudową 2 mansard dachowych. Dawny nr 94.

KARTA GMINNEJ EWIDENCJI ZABYTKÓW

477/18

1. OBIEKT **Kapliczka przydrożna - Figura Trójcy Świętej**5. MIEJSCOWOŚĆ **Korbielów**

2. OBECNA FUNKCJA

kultowa

3. MATERIAŁ

kamienne

4. DATOWANIE

1889r.

6. GMINA

Jeleśnia

21. FOTOGRAFIA



7. POWIAT

żywiecki

8. WOJEWÓDZTWO

śląskie

9. KOD POCZTOWY

34-335

10. ADRES

Beskidzka 78

11. LOKALIZACJA

12. LOKALIZACJA ARCHEOLOGICZNA

Nr obszaru AZP

Nr stanowiska na obszarze AZP

Nr stanowiska w miejscowości

13. NUMER EWIDENCYJNY DZIAŁKI

14. WŁASNOŚĆ

wyznaniowa

15. RODZAJ UŻYTKOWANIA

kultowe

16. INFORMACJA O OCHRONIE

Nr i data wpisu do rejestru zabytków

Zapis w planie zagospodarowania przestrzennego **Ob. chr. w****Miejsc. Pl. Zag. Prz. Gm. Jeleśnia (Uchw. Rady Gm.**

Inne

18. RODZAJE ZAGROZEŃ

brak bieżącego remontu/pielęgnacji

17. STAN ZACHOWANIA

zaniedbany

19. WPISUJĄCY DANE

Mariusz Godek

20. DATA WYKONANIA EWIDENCJI



2006-12-16

Kapliczka usytuowana przed domem wypoczynkowym "Stara Strzecha" (ul. Beskidzka nr 78). Kapliczka słupowa, kamienna, na cokole z trzech stron płaskorzeźbione postaci świętych (polichromowane). Kapliczka zwieńczona krzyżem z grupą figuralną w formie rzeźby polichromowanej. Wokół kapliczki płótek ozdobny kowalskiej roboty.

Kapliczka postawiona przez Michała Dendysa w 1889r. dla upamiętnienia jego przedwczesnie zmarłego syna Jana.

KARTA GMINNEJ EWIDENCJI ZABYTKÓW


478/18

1. OBIEKT dawna willa letniskowa (ob. zajazd "Smrek")			5. MIEJSCOWOŚĆ Korbielów	
2. OBECNA FUNKCJA zajazd	3. MATERIAŁ drewniane	4. DATOWANIE 1933r.	6. GMINA Jeleśnia	
21. FOTOGRAFIA			7. POWIAT żywiecki	
			8. WOJEWÓDZTWO śląskie	
			9. KOD POCZTOWY 34-335	
			10. ADRES Beskidzka 82	
			11. LOKALIZACJA	
			12. LOKALIZACJA ARCHEOLOGICZNA Nr obszaru AZP Nr stanowiska na obszarze AZP Nr stanowiska w miejscowości	
			13. NUMER EWIDENCYJNY DZIAŁKI	
			14. WŁASNOŚĆ prywatna	
			15. RODZAJ UŻYTKOWANIA usługi	
			16. INFORMACJA O OCHRONIE Nr i data wpisu do rejestru zabytków	
			Zapis w planie zagospodarowania przestrzennego	
			Inne	
			18. RODZAJE ZAGROZEŃ brak zagrożeń	
17. STAN ZACHOWANIA bardzo dobry	19. WPISUJĄCY DANE Mariusz Godek	20. DATA WYKONANIA EWIDENCJI 2006-12-16		

Obiekt zbudowany jako prywatna willa letniskowa. Po wojnie był przez wiele lat w posiadaniu PTTK i nosił nazwę Domu Wycieczkowego "Na Rozdrożu". Obecnie zajazd z miejscami noclegowymi.
Obiekt konstrukcji drewnianej zrębowej, dach łamany 2-spadowy kryty dachówką ceramiczną. Elewacje oszalowane deskowaniem, cokół mурwany kamienny. W bieżącym roku obiekt rozbudowany i zmodernizowany w nawiązaniu do pierwotnej formy.

KARTA GMINNEJ EWIDENCJI ZABYTKÓW


479/18

1. OBIEKT Dom			5. MIEJSCOWOŚĆ Korbielów	
2. OBECNA FUNKCJA mieszkalna	3. MATERIAŁ ceglane	4. DATOWANIE 1929r.	6. GMINA Jeleśnia	
21. FOTOGRAFIA 			7. POWIAT żywiecki	
			8. WOJEWÓDZTWO śląskie	
			9. KOD POCZTOWY 34-335	
			10. ADRES Beskidzka 89	
			11. LOKALIZACJA	
			12. LOKALIZACJA ARCHEOLOGICZNA Nr obszaru AZP Nr stanowiska na obszarze AZP Nr stanowiska w miejscowości	
			13. NUMER EWIDENCYJNY DZIAŁKI	
			14. WŁASNOŚĆ prywatna	
			15. RODZAJ UŻYTKOWANIA mieszkalne	
			16. INFORMACJA O OCHRONIE Nr i data wpisu do rejestru zabytków Zapis w planie zagospodarowania przestrzennego Dom chr.w Miejsc. Pl. Zag. Prz. Gm. Jeleśnia (Uchw. Inne	
18. RODZAJE ZAGROŻEŃ brak bieżącego remontu/pielęgnacji				
17. STAN ZACHOWANIA zaniedbany	19. WPISUJĄCY DANE Mariusz Godek	20. DATA WYKONANIA EWIDENCJI 2006-12-16		

Dom konstrukcji murowanej z cegły, cokół kamienny. Elewacje otynkowane, detal architektoniczny w postaci lizem, gzymsów, opraw okiennych ceglany. Dach 2-spadowy kryty dachówką ceramiczną. Dawny nr 118.

KARTA GMINNEJ EWIDENCJI ZABYTKÓW


480/18

1. OBIEKT Dom (mieszko.-gospod.)			5. MIEJSCOWOŚĆ Korbielów	
2. OBECNA FUNKCJA mieszkalno-gospod.	3. MATERIAŁ drewniane	4. DATOWANIE lata 20-te XXw.	6. GMINA Jeleśnia	
21. FOTOGRAFIA 			7. POWIAT żywiecki	
			8. WOJEWÓDZTWO śląskie	
			9. KOD POCZTOWY 34-335	
			10. ADRES Beskidzka 94	
			11. LOKALIZACJA	
			12. LOKALIZACJA ARCHEOLOGICZNA Nr obszaru AZP Nr stanowiska na obszarze AZP Nr stanowiska w miejscowości	
			13. NUMER EWIDENCYJNY DZIAŁKI	
			14. WŁASNOŚĆ prywatna	
			15. RODZAJ UŻYTKOWANIA	
			16. INFORMACJA O OCHRONIE Nr i data wpisu do rejestru zabytków	
			Zapis w planie zagospodarowania przestrzennego	
			Inne	
			18. RODZAJE ZAGROŻEŃ brak bieżącego remontu/pielęgnacji	
17. STAN ZACHOWANIA zaniedbany	19. WPISUJĄCY DANE Mariusz Godek	20. DATA WYKONANIA EWIDENCJI 2006-12-16		

Dom konstrukcji drewnianej zrębowej, elewacje pobielone. Dachy 2-spadowe kryte eternitem. Z domem zintegrowana zabudowa gospodarcza przyległa prostopadle. Dom nietypowo nadbudowany w części (narożnik od strony drogi) o piętro o ścianach oszalowanych deskowaniem.

KARTA GMINNEJ EWIDENCJI ZABYTKÓW

481/18

1. OBIEKT Dom			5. MIEJSCOWOŚĆ Korbielów	
2. OBECNA FUNKCJA mieszkalna	3. MATERIAŁ drewniane	4. DATOWANIE lata 20-te XXw.	6. GMINA Jeleśnia	
21. FOTOGRAFIA 			7. POWIAT żywiecki	
			8. WOJEWÓDZTWO śląskie	
			9. KOD POCZTOWY 34-335	
			10. ADRES Beskidzka 97	
			11. LOKALIZACJA	
			12. LOKALIZACJA ARCHEOLOGICZNA Nr obszaru AZP Nr stanowiska na obszarze AZP Nr stanowiska w miejscowości	
			13. NUMER EWIDENCYJNY DZIAŁKI	
			14. WŁASNOŚĆ prywatna	
			15. RODZAJ UŻYTKOWANIA mieszkalne	
			16. INFORMACJA O OCHRONIE Nr i data wpisu do rejestru zabytków Zapis w planie zagospodarowania przestrzennego Inne	
17. STAN ZACHOWANIA dobry			18. RODZAJE ZAGROŻEŃ zagrożenia inwestycyjne względem obiektu	
19. WPISUJĄCY DANE Mariusz Godek		20. DATA WYKONANIA EWIDENCJI 2006-12-16		

Dom konstrukcji drewnianej zrębowej, elewacje oszalowane deskowaniem. Dach 2-spadowy kryty blachą trapezową. Od frontu piętrowy ganek wtórnie obłożony eternitem. Z tyłu współczesna mурowana przybudówka.

KARTA GMINNEJ EWIDENCJI ZABYTKÓW

482/18

1. OBIEKT **Willa "Hela"**5. MIEJSCOWOŚĆ **Korbielów**2. OBECNA FUNKCJA
Dom Wycieczkowy3. MATERIAŁ
drewniane4. DATOWANIE
lata 20-te XXw.6. GMINA **Jeleśnia**

21. FOTOGRAFIA

7. POWIAT **żywiecki**8. WOJEWÓDZTWO **śląskie**9. KOD POCZTOWY **34-335**10. ADRES **Beskidzka 110**

11. LOKALIZACJA

12. LOKALIZACJA ARCHEOLOGICZNA

Nr obszaru AZP

Nr stanowiska na obszarze AZP

Nr stanowiska w miejscowości

13. NUMER EWIDENCYJNY DZIAŁKI

14. WŁASNOŚĆ **organizacje społeczne**15. RODZAJ UŻYTKOWANIA **rekreacja i turystyka**

16. INFORMACJA O OCHRONIE

Nr i data wpisu do rejestru zabytków

Zapis w planie zagospodarowania przestrzennego

Inne

18. RODZAJE ZAGROŻEŃ

brak zagrożeń17. STAN ZACHOWANIA
dobry19. WPISUJĄCY DANE
Mariusz Godek20. DATA WYKONANIA EWIDENCJI
2006-12-16

Willia konstrukcji drewnianej zrębowej, elewacje oszalowane deskowaniem. Dachy wielospadowe kryte blachą płaską. Willia w partii dachowej z nadbudowanymi czterema mansardami (z każdej strony elewacji po jednej w układzie centralnym). Szczyty mansard z dekoracją stolarską. Obiekt zbudowany jako willa prywatna "Hela". Obecnie mieści się w niej Dom Wycieczkowy PTTK "Chata Baców".

KARTA GMINNEJ EWIDENCJI ZABYTKÓW

483/18

1. OBIEKT **Dom**5. MIEJSCOWOŚĆ **Korbielów**2. OBECNA FUNKCJA
mieszkalna3. MATERIAŁ
drewniane4. DATOWANIE
1935r.6. GMINA **Jeleśnia**

21. FOTOGRAFIA

7. POWIAT **żywiecki**8. WOJEWÓDZTWO **śląskie**9. KOD POCZTOWY **34-335**10. ADRES **Beskidzka 107**

11. LOKALIZACJA

12. LOKALIZACJA ARCHEOLOGICZNA

Nr obszaru AZP

Nr stanowiska na obszarze AZP

Nr stanowiska w miejscowości

13. NUMER EWIDENCYJNY DZIAŁKI

14. WŁASNOŚĆ **prywatna**15. RODZAJ UŻYTKOWANIA **mieszkalne**

16. INFORMACJA O OCHRONIE

Nr i data wpisu do rejestru zabytków

Zapis w planie zagospodarowania przestrzennego **Dom chr.
w Miejsc. Pi. Zag. Prz. Gm. Jeleśnia (Uchw. Rady**

Inne

18. RODZAJE ZAGROZEŃ

brak bieżącego remontu/pielęgnacji17. STAN ZACHOWANIA
zaniedbany19. WPISUJĄCY DANE
Mariusz Godek20. DATA WYKONANIA EWIDENCJI
2006-12-16

Dom konstrukcji drewnianej zrębowej, elewacje oszalowane deskowaniem. Cokoł mурowany kamienny. Dach 2-spadowy kryty dachówką cementową. Z frontu piętrowy ganek (dotem otwarty). Szczyty elewacji bocznych i ganku z dekoracją stolarską. Dawny nr 254.

KARTA GMINNEJ EWIDENCJI ZABYTKÓW

484/18

1. OBIEKT **Dom**5. MIEJSCOWOŚĆ **Korbielów**2. OBECNA FUNKCJA
mieszkalna3. MATERIAŁ
drewniane4. DATOWANIE
lata 30-te XXw.6. GMINA **Jeleśnia**

21. FOTOGRAFIA

7. POWIAT **żywiecki**8. WOJEWÓDZTWO **śląskie**9. KOD POCZTOWY **34-335**10. ADRES **Beskidzka 111**

11. LOKALIZACJA

12. LOKALIZACJA ARCHEOLOGICZNA

Nr obszaru AZP

Nr stanowiska na obszarze AZP

Nr stanowiska w miejscowości

13. NUMER EWIDENCYJNY DZIAŁKI

14. WŁASNOŚĆ **prywatna**15. RODZAJ UŻYTKOWANIA **mieszkalne**

16. INFORMACJA O OCHRONIE

Nr i data wpisu do rejestru zabytków

Zapis w planie zagospodarowania przestrzennego

Inne

18. RODZAJE ZAGROZEŃ

brak zagrożeń17. STAN ZACHOWANIA
dobry19. WPISUJĄCY DANE
Mariusz Godek20. DATA WYKONANIA EWIDENCJI
2006-12-16

Dom konstrukcji drewnianej zrębowej, elewacje oszalowane deskowaniem pomalowanym na niebiesko (szczyty na brązowo). Dach 2-spadowy kryty dachówką cementową.

KARTA GMINNEJ EWIDENCJI ZABYTKÓW

485/18

1. OBIEKT **Dom**5. MIEJSCOWOŚĆ **Korbielów**2. OBECNA FUNKCJA
mieszkalna3. MATERIAŁ
drewniane4. DATOWANIE
lata 30-te XXw.6. GMINA **Jeleśnia**

21. FOTOGRAFIA

7. POWIAT **żywiecki**8. WOJEWÓDZTWO **śląskie**9. KOD POCZTOWY **34-335**10. ADRES **Beskidzka**

11. LOKALIZACJA

12. LOKALIZACJA ARCHEOLOGICZNA

Nr obszaru AZP

Nr stanowiska na obszarze AZP

Nr stanowiska w miejscowości

13. NUMER EWIDENCYJNY DZIAŁKI

14. WŁASNOŚĆ **prywatna**15. RODZAJ UŻYTKOWANIA **mieszkalne**

16. INFORMACJA O OCHRONIE

Nr i data wpisu do rejestru zabytków

Zapis w planie zagospodarowania przestrzennego

Inne


18. RODZAJE ZAGROZEŃ

brak zagrożeń17. STAN ZACHOWANIA
dobry19. WPISUJĄCY DANE
Mariusz Godek20. DATA WYKONANIA EWIDENCJI
2006-12-21

Dom konstrukcji drewnianej zrębowej, elewacje oszalowane deskowaniem. Cokoł mурowany kamienny, dach 2-spadowy półszczytowy kryty eternitem.
W obrębie posesji zabytkowa stodoła konstrukcji drewnianej zrębowej.
Dawny nr 46.

KARTA GMINNEJ EWIDENCJI ZABYTKÓW

486/18

1. OBIEKT Dom			5. MIEJSCOWOŚĆ Korbielów	
2. OBECNA FUNKCJA mieszkalna	3. MATERIAŁ drewniane	4. DATOWANIE lata 20-te XXw.	6. GMINA Jeleśnia	
21. FOTOGRAFIA 			7. POWIAT żywiecki	
			8. WOJEWÓDZTWO śląskie	
			9. KOD POCZTOWY 34-335	
			10. ADRES Beskidzka 116	
			11. LOKALIZACJA	
			12. LOKALIZACJA ARCHEOLOGICZNA Nr obszaru AZP Nr stanowiska na obszarze AZP Nr stanowiska w miejscowości	
			13. NUMER EWIDENCYJNY DZIAŁKI	
			14. WŁASNOŚĆ prywatna	
			15. RODZAJ UŻYTKOWANIA mieszkalne	
			16. INFORMACJA O OCHRONIE Nr i data wpisu do rejestru zabytków Zapis w planie zagospodarowania przestrzennego Inne	
18. RODZAJE ZAGROZEŃ brak zagrożeń				
17. STAN ZACHOWANIA dobry	19. WPISUJĄCY DANE Mariusz Godek	20. DATA WYKONANIA EWIDENCJI 2006-12-21		

Dom konstrukcji drewnianej zrębowej, elewacje oszalowane deskowaniem pomalowanym na niebiesko. Dach 2-spadowy kryty eternitem. Cokoł murywany kamienny. W dachu od frontu mansarda obita eternitem. Szczyty elewacji bocznych i mansardy z dekoracją stolarską.

KARTA GMINNEJ EWIDENCJI ZABYTKÓW

487/18

1. OBIEKT **Dom (miesz.-gospod.)**5. MIEJSCOWOŚĆ **Korbielów**

2. OBECNA FUNKCJA

nie użytkowany

3. MATERIAŁ

drewniane

4. DATOWANIE

pocz. XXw.

6. GMINA

Jeleśnia

21. FOTOGRAFIA



7. POWIAT

żywiecki

8. WOJEWÓDZTWO

śląskie

9. KOD POCZTOWY

34-335

10. ADRES

Beskidzka 121

11. LOKALIZACJA

12. LOKALIZACJA ARCHEOLOGICZNA

Nr obszaru AZP

Nr stanowiska na obszarze AZP

Nr stanowiska w miejscowości

13. NUMER EWIDENCYJNY DZIAŁKI

14. WŁASNOŚĆ

prywatna

15. RODZAJ UŻYTKOWANIA

nie użytkowany

16. INFORMACJA O OCHRONIE

Nr i data wpisu do rejestru zabytków

Zapis w planie zagospodarowania przestrzennego

Inne

18. RODZAJE ZAGROŻEŃ

brak bieżącego remontu/pielęgnacji**brak użytkownika**

17. STAN ZACHOWANIA

zły

19. WPISUJĄCY DANE

Mariusz Godek


20. DATA WYKONANIA EWIDENCJI

2006-12-21

Dom mieszkalno-gospodarczy konstrukcji drewnianej zrębowej, elewacje części mieszkalnej pobielone. Dach 2-spadowy kryty eternitem. Z frontu otwarty ganek z piętrową mansardą. Z tyłu poprzeczne skrzydło.

KARTA GMINNEJ EWIDENCJI ZABYTKÓW


488/18

1. OBIEKT Dom			5. MIEJSCOWOŚĆ Korbielów	
2. OBECNA FUNKCJA mieszkalna	3. MATERIAŁ drewniane	4. DATOWANIE przeł. XIX/XXw.	6. GMINA Jeleśnia	
21. FOTOGRAFIA			7. POWIAT żywiecki	
			8. WOJEWÓDZTWO śląskie	
			9. KOD POCZTOWY 34-335	
			10. ADRES Beskidzka st. Nr 130	
			11. LOKALIZACJA	
			12. LOKALIZACJA ARCHEOLOGICZNA Nr obszaru AZP Nr stanowiska na obszarze AZP Nr stanowiska w miejscowości	
			13. NUMER EWIDENCYJNY DZIAŁKI	
			14. WŁASNOŚĆ prywatna	
			15. RODZAJ UŻYTKOWANIA mieszkalne	
			16. INFORMACJA O OCHRONIE Nr i data wpisu do rejestru zabytków	
			Zapis w planie zagospodarowania przestrzennego Dom chr. w Miejsc. Pi. Zag. Prz. Gm. Jeleśnia (Uchw. Rady	
			Inne	
			18. RODZAJE ZAGROŻEŃ brak bieżącego remontu/pielęgnacji	
17. STAN ZACHOWANIA zaniedbany	19. WPISUJĄCY DANE Mariusz Godek	20. DATA WYKONANIA EWIDENCJI 2006-12-21		

Dom mieszkalno-gospodarczy konstrukcji drewnianej zrębowej, elewacje częściowo oszalowane deskowaniem. Dach 2-spadowy półszczytowy kryty dachówką cementową. Z frontu piętrowy ganek.

KARTA GMINNEJ EWIDENCJI ZABYTKÓW


489/18

1. OBIEKT Dom			5. MIEJSCOWOŚĆ Korbiełów	
2. OBECNA FUNKCJA mieszkalna	3. MATERIAŁ drewniane	4. DATOWANIE lata 20-te XXw.	6. GMINA Jeleśnia	
21. FOTOGRAFIA 			7. POWIAT żywiecki	
			8. WOJEWÓDZTWO śląskie	
			9. KOD POCZTOWY 34-335	
			10. ADRES Beskidzka 130	
			11. LOKALIZACJA	
			12. LOKALIZACJA ARCHEOLOGICZNA Nr obszaru AZP Nr stanowiska na obszarze AZP Nr stanowiska w miejscowości	
			13. NUMER EWIDENCYJNY DZIAŁKI	
			14. WŁASNOŚĆ prywatna	
			15. RODZAJ UŻYTKOWANIA mieszkalne	
			16. INFORMACJA O OCHRONIE Nr i data wpisu do rejestru zabytków Zapis w planie zagospodarowania przestrzennego Dom chr. w Miejsc. Pi. Zag. Prz. Gm. Jeleśnia (Uchw. Rady Inne	
18. RODZAJE ZAGROZEŃ brak zagrożeń				
17. STAN ZACHOWANIA dobry	19. WPISUJĄCY DANE Mariusz Godek	20. DATA WYKONANIA EWIDENCJI 2006-12-21		

Dom konstrukcji drewnianej zrębowej, elewacje oszalowane deskowaniem. Dach 2-spadowy półszczytowy kryty eternitem. Cokół mурowany kamienny. Z frontu piętrowy ganek. Szczyty elewacji bocznych i ganku z dekoracją stolarską.
Dawny nr 125.

KARTA GMINNEJ EWIDENCJI ZABYTKÓW



490/18

1. OBIEKT Dom			5. MIEJSCOWOŚĆ Korbielów
2. OBECNA FUNKCJA nie użytkowany	3. MATERIAŁ drewniane	4. DATOWANIE kon. XIXw.	6. GMINA Jeleśnia
21. FOTOGRAFIA 			7. POWIAT żywiecki
			8. WOJEWÓDZTWO śląskie
			9. KOD POCZTOWY 34-335
			10. ADRES Beskidzka/ róg Basikowa 132
			11. LOKALIZACJA
			12. LOKALIZACJA ARCHEOLOGICZNA Nr obszaru AZP Nr stanowiska na obszarze AZP Nr stanowiska w miejscowości
			13. NUMER EWIDENCYJNY DZIAŁKI
			14. WŁASNOŚĆ prywatna
			15. RODZAJ UŻYTKOWANIA nie użytkowany
			16. INFORMACJA O OCHRONIE Nr i data wpisu do rejestru zabytków Zapis w planie zagospodarowania przestrzennego Dom chr. w Miejsc. Pl. Zag. Prz. Gm. Jeleśnia (Uchw. Rady Inne
			18. RODZAJE ZAGROŻEN brak bieżącego remontu/pielęgnacji zagrożenia inwestycyjne względem obiektu
17. STAN ZACHOWANIA zaniedbany	19. WPISUJĄCY DANE Mariusz Godek	20. DATA WYKONANIA EWIDENCJI 2006-12-21	

Dom konstrukcji drewnianej zrębowej, elewacje pobielone. Dach 2-spadowy kryty eternitem. Z frontu (od str. pd) piętrowy ganek górą otwarty. Dom niekorzystnie rozbudowany o część mrowaną. Dawny nr 156.

KARTA GMINNEJ EWIDENCJI ZABYTKÓW


491/18

1. OBIEKT Dom			5. MIEJSCOWOŚĆ Korbielów
2. OBECNA FUNKCJA nie użytkowany	3. MATERIAŁ drewniane	4. DATOWANIE pocz. XXw.	6. GMINA Jeleśnia
21. FOTOGRAFIA			7. POWIAT żywiecki
			8. WOJEWÓDZTWO śląskie
			9. KOD POCZTOWY 34-335
			10. ADRES Beskidzka 136
			11. LOKALIZACJA
12. LOKALIZACJA ARCHEOLOGICZNA			
Nr obszaru AZP			
Nr stanowiska na obszarze AZP			
Nr stanowiska w miejscowości			
13. NUMER EWIDENCYJNY DZIAŁKI			
14. WŁASNOŚĆ prywatna			
15. RODZAJ UŻYTKOWANIA nie użytkowany			
16. INFORMACJA O OCHRONIE			
Nr i data wpisu do rejestru zabytków			
Zapis w planie zagospodarowania przestrzennego Dom chr. w Miejsc. Pl. Zag. Prz. Gm. Jeleśnia (Uchw. Rady			
Inne			
17. STAN ZACHOWANIA zaniedbany			18. RODZAJE ZAGROZEŃ brak bieżącego remontu/pielęgnacji brak użytkownika
19. WPISUJĄCY DANE Mariusz Godek		20. DATA WYKONANIA EWIDENCJI 2006-12-21	

Dom konstrukcji drewnianej zrębowej, elewacje pobielone. Dach 2-spadowy półszczytowy kryty papą. Cokoł kamienny. Z tyłu w dachu gibel. Dawny nr 173.

KARTA GMINNEJ EWIDENCJI ZABYTKÓW

492/18

1. OBIEKT Dom			5. MIEJSCOWOŚĆ Korbielów
2. OBECNA FUNKCJA nie użytkowany	3. MATERIAŁ drewniane	4. DATOWANIE 2 poł. XIXw.	6. GMINA Jeleśnia
21. FOTOGRAFIA 			7. POWIAT żywiecki
			8. WOJEWÓDZTWO śląskie
			9. KOD POCZTOWY 34-335
			10. ADRES Beskidzka d. 166 <i>BESKIDZKA 58</i>
			11. LOKALIZACJA
			12. LOKALIZACJA ARCHEOLOGICZNA Nr obszaru AZP Nr stanowiska na obszarze AZP Nr stanowiska w miejscowości
			13. NUMER EWIDENCYJNY DZIAŁKI
			14. WŁASNOŚĆ prywatna
			15. RODZAJ UŻYTKOWANIA nie użytkowany
			16. INFORMACJA O OCHRONIE Nr i data wpisu do rejestru zabytków Zapis w planie zagospodarowania przestrzennego Dom chr. w Miejsc. Pl. Zag. Prz. Gm. Jeleśnia (Uchw. Rady Inne
			18. RODZAJE ZAGROZEŃ brak bieżącego remontu/pielęgnacji brak użytkownika
17. STAN ZACHOWANIA zaniedbany	19. WPISUJĄCY DANE Mariusz Godek	20. DATA WYKONANIA EWIDENCJI 2006-12-21	

**Dom konstrukcji drewnianej zrębowej, elewacje częściowo pobielone. Dach 2-spadowy półszczytowy kryty papą.
Dawny nr 166.**