


KARTA GMINNEJ EWIDENCJI ZABYTKÓW


493/18

| | | | | |
|---|--|---|---|--|
| 1. OBIEKT Dom | | | 5. MIEJSCOWOŚĆ Korbielów | |
| 2. OBECNA FUNKCJA mieszkalna | 3. MATERIAŁ drewniane | 4. DATOWANIE lata 30-te XXw. | 6. GMINA Jeleśnia | |
| 21. FOTOGRAFIA  | | | 7. POWIAT żywiecki | |
| | | | 8. WOJEWÓDZTWO śląskie | |
| | | | 9. KOD POCZTOWY 34-335 | |
| | | | 10. ADRES Beskidzka d-213 Nad POTOLIEM 1 | |
| | | | 11. LOKALIZACJA | |
| | | | 12. LOKALIZACJA ARCHEOLOGICZNA Nr obszaru AZP Nr stanowiska na obszarze AZP Nr stanowiska w miejscowości | |
| | | | 13. NUMER EWIDENCYJNY DZIAŁKI | |
| | | | 14. WŁASNOŚĆ prywatna | |
| | | | 15. RODZAJ UŻYTKOWANIA mieszkalne | |
| | | | 16. INFORMACJA O OCHRONIE Nr i data wpisu do rejestru zabytków Zapis w planie zagospodarowania przestrzennego Inne | |
| 17. STAN ZACHOWANIA dobry | 19. WPISUJĄCY DANE Mariusz Godek | 20. DATA WYKONANIA EWIDENCJI 2006-12-21 | 18. RODZAJE ZAGROŻEŃ brak zagrożeń | |

Dom konstrukcji drewnianej zrębowej, elewacje oszalowane deskowaniem. Dach 2-spadowy kryty eternitem. Z frontu (od str. pd.) piętrowy ganek. Szczyty elewacji bocznych i ganku z dekoracją stolarską. Cokol mrowany. Poprzecznie do domu przylega zabudowa gospodarcza.

KARTA GMINNEJ EWIDENCJI ZABYTKÓW


494/18

| | | | |
|---|--|---|--|
| 1. OBIEKT Dom | | | 5. MIEJSCOWOŚĆ Korbielów |
| 2. OBECNA FUNKCJA mieszkalna | 3. MATERIAŁ drewniane | 4. DATOWANIE ok. 1930r. | 6. GMINA Jeleśnia |
| 21. FOTOGRAFIA  | | | 7. POWIAT żywiecki |
| | | | 8. WOJEWÓDZTWO śląskie |
| | | | 9. KOD POCZTOWY 34-335 |
| | | | 10. ADRES Beskidzka 95 |
| | | | 11. LOKALIZACJA |
| | | | 12. LOKALIZACJA ARCHEOLOGICZNA Nr obszaru AZP Nr stanowiska na obszarze AZP Nr stanowiska w miejscowości |
| | | | 13. NUMER EWIDENCYJNY DZIAŁKI |
| | | | 14. WŁASNOŚĆ prywatna |
| | | | 15. RODZAJ UŻYTKOWANIA mieszkalne |
| | | | 16. INFORMACJA O OCHRONIE Nr i data wpisu do rejestru zabytków Zapis w planie zagospodarowania przestrzennego Dom chr. w Miejsc. Pl. Zag. Prz. Gm. Jeleśnia (Uchw. Rady Inne |
| 17. STAN ZACHOWANIA zaniedbany | 19. WPISUJĄCY DANE Mariusz Godek | 20. DATA WYKONANIA EWIDENCJI 2006-12-21 | 18. RODZAJE ZAGROZEŃ brak bieżącego remontu/pielęgnacji |

Dom konstrukcji drewnianej zrębowej, elewacje oszalowane deskowaniem, cokół mурowany kamienny. Dach 2-spadowy kryty dachówką cementową. Z frontu piętrowy ganek. Szczyty elewacji bocznych i ganku z dekoracją stolarską.
Dawny nr 114.

KARTA GMINNEJ EWIDENCJI ZABYTKÓW

495/18

| | | | | |
|---|--|---|---|--|
| 1. OBIEKT Dom | | | 5. MIEJSCOWOŚĆ Korbielów | |
| 2. OBECNA FUNKCJA mieszkalna | 3. MATERIAŁ drewniane | 4. DATOWANIE kon. XIXw. | 6. GMINA Jeleśnia | |
| 21. FOTOGRAFIA  | | | 7. POWIAT żywiecki | |
| | | | 8. WOJEWÓDZTWO śląskie | |
| | | | 9. KOD POCZTOWY 34-335 | |
| | | | 10. ADRES Basikowa 18 NIE MA | |
| | | | 11. LOKALIZACJA | |
| | | | 12. LOKALIZACJA ARCHEOLOGICZNA Nr obszaru AZP Nr stanowiska na obszarze AZP Nr stanowiska w miejscowości | |
| | | | 13. NUMER EWIDENCYJNY DZIAŁKI | |
| | | | 14. WŁASNOŚĆ prywatna | |
| | | | 15. RODZAJ UŻYTKOWANIA mieszkalne | |
| | | | 16. INFORMACJA O OCHRONIE Nr i data wpisu do rejestru zabytków Zapis w planie zagospodarowania przestrzennego Inne | |
| | | | 18. RODZAJE ZAGROŻEŃ brak bieżącego remontu/pielęgnacji zagrożenia inwestycyjne względem obiektu | |
| 17. STAN ZACHOWANIA zaniedbany | 19. WPISUJĄCY DANE Mariusz Godek | 20. DATA WYKONANIA EWIDENCJI 2006-12-21 | | |

Dom konstrukcji drewnianej zrębowej, elewacje pobielone. Dach obecnie 3-spadowy (dom w części gospodarce] od str. wsch. rozebrany z wprowadzeniem pełnego szczytu, od strony zach. zachowana pierwotna połać dachowa) kryty papą.

KARTA GMINNEJ EWIDENCJI ZABYTKÓW

496/18

1. OBIEKT **Dom**5. MIEJSCOWOŚĆ **Korbielów**2. OBECNA FUNKCJA
mieszkalna3. MATERIAŁ
drewniane4. DATOWANIE
1913r.6. GMINA **Jeleśnia**

21. FOTOGRAFIA

7. POWIAT **żywiecki**8. WOJEWÓDZTWO **śląskie**9. KOD POCZTOWY **34-335**10. ADRES **Basikowa d. 225***BASIKOWA 2*

11. LOKALIZACJA

12. LOKALIZACJA ARCHEOLOGICZNA

Nr obszaru AZP

Nr stanowiska na obszarze AZP

Nr stanowiska w miejscowości

13. NUMER EWIDENCYJNY DZIAŁKI

14. WŁASNOŚĆ **prywatna**15. RODZAJ UŻYTKOWANIA **mieszkalne**

16. INFORMACJA O OCHRONIE

Nr i data wpisu do rejestru zabytków

Zapis w planie zagospodarowania przestrzennego **Dom chr.
w Miejsc. Pl. Zag. Prz. Gm. Jeleśnia (Uchw. Rady**

Inne


18. RODZAJE ZAGROŻEŃ

brak bieżącego remontu/pielęgnacji17. STAN ZACHOWANIA
zaniedbany19. WPISUJĄCY DANE
Mariusz Godek20. DATA WYKONANIA EWIDENCJI
2006-12-21

Dom konstrukcji drewnianej zrębowej, elewacje częściowo pobielone. Dach 2-spadowy półszczytowy kryty papą i folią. W obrębie posesji zabytkowe zabudowania gospodarstwa konstrukcji drewnianej zrębowej w postaci stodoły i obory.

KARTA GMINNEJ EWIDENCJI ZABYTKÓW


497/18

| | | | | |
|---|--|---|---|--|
| 1. OBIEKT Stodoła i obora | | | 5. MIEJSCOWOŚĆ Korbielów | |
| 2. OBECNA FUNKCJA gospodarcza | 3. MATERIAŁ drewniane | 4. DATOWANIE pocz. XXw. | 6. GMINA Jeleśnia | |
| 21. FOTOGRAFIA  | | | 7. POWIAT żywiecki | |
| | | | 8. WOJEWÓDZTWO śląskie | |
| | | | 9. KOD POCZTOWY 34-335 | |
| | | | 10. ADRES Basikowa d. 225 <i>BASIKOWA 2</i> | |
| | | | 11. LOKALIZACJA | |
| | | | 12. LOKALIZACJA ARCHEOLOGICZNA Nr obszaru AZP Nr stanowiska na obszarze AZP Nr stanowiska w miejscowości | |
| | | | 13. NUMER EWIDENCYJNY DZIAŁKI | |
| | | | 14. WŁASNOŚĆ prywatna | |
| | | | 15. RODZAJ UŻYTKOWANIA rolnictwo | |
| | | | 16. INFORMACJA O OCHRONIE Nr i data wpisu do rejestru zabytków Zapis w planie zagospodarowania przestrzennego Inne | |
| 18. RODZAJE ZAGROŻEŃ brak bieżącego remontu/pielęgnacji | | | | |
| 17. STAN ZACHOWANIA zaniedbany | 19. WPISUJĄCY DANE Mariusz Godek | 20. DATA WYKONANIA EWIDENCJI 2006-12-21 | | |

Dwa budynki gospodarze w obrębie posesji ul. Basikowa, dawny nr 225, konstrukcji drewnianej zrębowej. Dach stodoły 2-spadowy półszczytowy kryty folią, dach obory 2-spadowy kryty dachówką cementową. Obok budynków dom zabytkowy konstrukcji drewnianej zrębowej.

KARTA GMINNEJ EWIDENCJI ZABYTKÓW


498/18

| | | | |
|---|--|---|---|
| 1. OBIEKT Dom | | | 5. MIEJSCOWOŚĆ Korbielów |
| 2. OBECNA FUNKCJA mieszkalna | 3. MATERIAŁ drewniane | 4. DATOWANIE lata 20-te XXw. | 6. GMINA Jeleśnia |
| 21. FOTOGRAFIA  | | | 7. POWIAT żywiecki |
| | | | 8. WOJEWÓDZTWO śląskie |
| | | | 9. KOD POCZTOWY 34-335 |
| | | | 10. ADRES Beskid 1 BESKIDZKA 31 |
| | | | 11. LOKALIZACJA |
| | | | 12. LOKALIZACJA ARCHEOLOGICZNA Nr obszaru AZP Nr stanowiska na obszarze AZP Nr stanowiska w miejscowości |
| | | | 13. NUMER EWIDENCYJNY DZIAŁKI |
| | | | 14. WŁASNOŚĆ prywatna |
| | | | 15. RODZAJ UŻYTKOWANIA mieszkalne |
| | | | 16. INFORMACJA O OCHRONIE Nr i data wpisu do rejestru zabytków Zapis w planie zagospodarowania przestrzennego Inne |
| 17. STAN ZACHOWANIA dobry | 19. WPISUJĄCY DANE Mariusz Godek | 20. DATA WYKONANIA EWIDENCJI 2006-12-21 | 18. RODZAJE ZAGROŻEŃ brak bieżącego remontu/pielęgnacji zagrożenia inwestycyjne względem obiektu |

Dom konstrukcji drewnianej zrębowej, elewacje oszalowane deskowaniem pomalowanym na niebiesko. Dach 2-spadowy półszczytowy kryty eternitem. Z frontu piętrowy ganek niekorzystnie współcześnie obłożony eternitem.

KARTA GMINNEJ EWIDENCJI ZABYTKÓW

499/18

| | | | |
|---|--|---|---|
| 1. OBIEKT Dom | | | 5. MIEJSCOWOŚĆ Korbielów |
| 2. OBECNA FUNKCJA mieszkalna | 3. MATERIAŁ drewniane | 4. DATOWANIE lata 30-te XXw. | 6. GMINA Jeleśnia |
| 21. FOTOGRAFIA  | | | 7. POWIAT żywiecki |
| | | | 8. WOJEWÓDZTWO śląskie |
| | | | 9. KOD POCZTOWY 34-335 |
| | | | 10. ADRES Czarny Groń 4 |
| | | | 11. LOKALIZACJA |
| | | | 12. LOKALIZACJA ARCHEOLOGICZNA Nr obszaru AZP Nr stanowiska na obszarze AZP Nr stanowiska w miejscowości |
| | | | 13. NUMER EWIDENCYJNY DZIAŁKI |
| | | | 14. WŁASNOŚĆ prywatna |
| | | | 15. RODZAJ UŻYTKOWANIA mieszkalne |
| | | | 16. INFORMACJA O OCHRONIE Nr i data wpisu do rejestru zabytków Zapis w planie zagospodarowania przestrzennego Inne |
| 18. RODZAJE ZAGROŻEŃ brak zagrożeń | | | |
| 17. STAN ZACHOWANIA dobry | 19. WPISUJĄCY DANE Mariusz Godek | 20. DATA WYKONANIA EWIDENCJI 2006-12-21 | |

Dom konstrukcji drewnianej zrębowej, elewacje oszalowane deskowaniem. Dach 2-spadowy kryty eternitem. Cokoł mурowany otynkowany.

KARTA GMINNEJ EWIDENCJI ZABYTKÓW

500/18

1. OBIEKT **Dom**5. MIEJSCOWOŚĆ **Korbielów**2. OBECNA FUNKCJA
mieszkalna3. MATERIAŁ
drewniane4. DATOWANIE
lata 20-te XXw.6. GMINA **Jeleśnia**

21. FOTOGRAFIA

7. POWIAT **żywiecki**8. WOJEWÓDZTWO **śląskie**9. KOD POCZTOWY **34-335**10. ADRES **Czarny Groń 3**

11. LOKALIZACJA

12. LOKALIZACJA ARCHEOLOGICZNA

Nr obszaru AZP

Nr stanowiska na obszarze AZP

Nr stanowiska w miejscowości

13. NUMER EWIDENCYJNY DZIAŁKI

14. WŁASNOŚĆ **prywatna**15. RODZAJ UŻYTKOWANIA **mieszkalne**

16. INFORMACJA O OCHRONIE

Nr i data wpisu do rejestru zabytków





Zapis w planie zagospodarowania przestrzennego

Inne

18. RODZAJE ZAGROŻEŃ


zagrożenia inwestycyjne względem obiektu17. STAN ZACHOWANIA
dobry19. WPISUJĄCY DANE
Mariusz Godek20. DATA WYKONANIA EWIDENCJI
2006-12-21

Dom konstrukcji drewnianej zrębowej, elewacje oszalowane deskowaniem. Dach 2-spadowy kryty eternitem falistym.

| KARTA GMINNEJ EWIDENCJI ZABYTKÓW | | | 501/18 |
|---|---------------------------------|---|--------------------------|
| 1. OBIEKT Szałas pastersko-poloniarski | | 5. MIEJSCOWOŚĆ Korbielów | |
| 2. OBECNA FUNKCJA mieszkalna | 3. MATERIAŁ drewniane | 4. DATOWANIE pocz. XXw. | 6. GMINA Jeleśnia |
| 21. FOTOGRAFIA | | 7. POWIAT żywiecki | |
|  | | 8. WOJEWÓDZTWO śląskie | |
| | | 9. KOD POCZTOWY 34-335 | |
|  | | 10. ADRES | |
| | | 11. LOKALIZACJA ul. Gawlasia, w sąsiedztwie pos. Nr 2 | |
|  | | 12. LOKALIZACJA ARCHEOLOGICZNA Nr obszaru AZP Nr stanowiska na obszarze AZP Nr stanowiska w miejscowości | |
| | | 13. NUMER EWIDENCYJNY DZIAŁKI | |
|  | | 14. WŁASNOŚĆ prywatna | |
| | | 15. RODZAJ UŻYTKOWANIA mieszkalne | |
| 17. STAN ZACHOWANIA bardzo dobry | | 16. INFORMACJA O OCHRONIE Nr i data wpisu do rejestru zabytków | |
| | | Zapis w planie zagospodarowania przestrzennego | |
| 19. WPISUJĄCY DANE Mariusz Godek | | Inne | |
| | | 18. RODZAJE ZAGROŻEŃ brak zagrożeń | |
| 20. DATA WYKONANIA EWIDENCJI 2006-12-21 | | | |

Budynek mieszkalno-gospodarczy (obecnie pełni funkcję domu letniskowego) konstrukcji drewnianej zrębowej. Dach 2-spadowy półszczytowy kryty gontem. Wewnątrz zachowana oryginalna izba kuchenna z piecem.

5626/1


| KARTA GMINNEJ EWIDENCJI ZABYTKÓW | | | 502/18 |
|--|--|---|--------------------------|
| 1. OBIEKT Chata góralska | | 5. MIEJSCOWOŚĆ Korbielów | |
| 2. OBECNA FUNKCJA mieszkalna | 3. MATERIAŁ drewniane | 4. DATOWANIE pocz. XXw. | 6. GMINA Jeleśnia |
| 21. FOTOGRAFIA | | 7. POWIAT żywiecki | |
|  | | 8. WOJEWÓDZTWO śląskie | |
| | | 9. KOD POCZTOWY 34-335 | |
| | | 10. ADRES | |
| | | 11. LOKALIZACJA ul. Gawlasia, w sąsiedztwie pos. Nr 2 | |
| | | 12. LOKALIZACJA ARCHEOLOGICZNA Nr obszaru AZP Nr stanowiska na obszarze AZP Nr stanowiska w miejscowości | |
| | | 13. NUMER EWIDENCYJNY DZIAŁKI | |
| | | 14. WŁASNOŚĆ prywatna | |
| | | 15. RODZAJ UŻYTKOWANIA mieszkalne | |
| | | 16. INFORMACJA O OCHRONIE Nr i data wpisu do rejestru zabytków | |
| | | Zapis w planie zagospodarowania przestrzennego | |
| | | Inne | |
| | | 18. RODZAJE ZAGROZEŃ brak zagrożeń | |
| 17. STAN ZACHOWANIA dobry | 19. WPISUJĄCY DANE Mariusz Godek | 20. DATA WYKONANIA EWIDENCJI 2006-12-21 | |



Chata góralska mieszkalno-gospodarcza konstrukcji drewnianej zrębowej, dach 2-spadowy półszczytowy kryty papą. Cokół mурowany z kamienia. Obecnie obiekt pełni funkcję letniskową.

KARTA GMINNEJ EWIDENCJI ZABYTKÓW

503/18

| | | | | |
|--|--|---|---|--|
| 1. OBIEKT Chata góralska | | | 5. MIEJSCOWOŚĆ Korbielów | |
| 2. OBECNA FUNKCJA mieszkalna (letnisk.) | 3. MATERIAŁ drewniane | 4. DATOWANIE pocz. XXw. | 6. GMINA Jeleśnia | |
| 21. FOTOGRAFIA | | | 7. POWIAT żywiecki | |
|  | | | 8. WOJEWÓDZTWO śląskie | |
| | | | 9. KOD POCZTOWY 34-335 | |
| | | | 10. ADRES | |
| | | | 11. LOKALIZACJA ul. Gawlasia, w sąsiedztwie pos. Nr 2 | |
| | | | 12. LOKALIZACJA ARCHEOLOGICZNA Nr obszaru AZP Nr stanowiska na obszarze AZP Nr stanowiska w miejscowości | |
| | | | 13. NUMER EWIDENCYJNY DZIAŁKI | |
| | | | 14. WŁASNOŚĆ prywatna | |
| | | | 15. RODZAJ UŻYTKOWANIA mieszkalne | |
| | | | 16. INFORMACJA O OCHRONIE Nr i data wpisu do rejestru zabytków | |
| | | | Zapis w planie zagospodarowania przestrzennego | |
| | | | Inne | |
| | | | 18. RODZAJE ZAGROZEŃ brak bieżącego remontu/pielęgnacji | |
| 17. STAN ZACHOWANIA zaniedbany | 19. WPISUJĄCY DANE Mariusz Godek | 20. DATA WYKONANIA EWIDENCJI 2006-12-21 | | |

5583/3

Chata góralska konstrukcji drewnianej zrębowej, dach 2-spadowy półszczytowy kryty gontem. Cokół mурowany kamienny.

KARTA GMINNEJ EWIDENCJI ZABYTKÓW

504/18

1. OBIEKT **Chata góralska**5. MIEJSCOWOŚĆ **Korbielów**

2. OBECNA FUNKCJA

3. MATERIAŁ

4. DATOWANIE

6. GMINA

Jeleśnia**gospodarcza****drewniane****pocz. XXw.**

21. FOTOGRAFIA



7. POWIAT

żywiecki

8. WOJEWÓDZTWO

śląskie

9. KOD POCZTOWY

34-335

10. ADRES

11. LOKALIZACJA

ul. Gawlasia, w sąsiedztwie pos.**Nr 2**

12. LOKALIZACJA ARCHEOLOGICZNA

Nr obszaru AZP

Nr stanowiska na obszarze AZP

Nr stanowiska w miejscowości

13. NUMER EWIDENCYJNY DZIAŁKI

14. WŁASNOŚĆ

prywatna

15. RODZAJ UŻYTKOWANIA

rolnictwo

16. INFORMACJA O OCHRONIE

Nr i data wpisu do rejestru zabytków

Zapis w planie zagospodarowania przestrzennego

Inne

18. RODZAJE ZAGROZEŃ

brak zagrożeń

17. STAN ZACHOWANIA

dobry

19. WPISUJĄCY DANE

Mariusz Godek

20. DATA WYKONANIA EWIDENCJI



2006-12-21

8235

Chata mieszkalno-gospodarcza konstrukcji drewnianej zrębowej, dach 2-spadowy kryty gontem.

KARTA GMINNEJ EWIDENCJI ZABYTKÓW



505/18

| | | | |
|--|--|---|---|
| 1. OBIEKT 3 szalasy pastersko-poloniarskie | | | 5. MIEJSCOWOŚĆ Korbielów |
| 2. OBECNA FUNKCJA gospodarcza | 3. MATERIAŁ drewniane | 4. DATOWANIE pocz. XXw. | 6. GMINA Jeleśnia |
| 21. FOTOGRAFIA | | | 7. POWIAT żywiecki |
|  | | | 8. WOJEWÓDZTWO śląskie |
| | | | 9. KOD POCZTOWY 34-335 |
|  | | | 10. ADRES |
| | | | 11. LOKALIZACJA Polana Gawlasie, na wsch. od ul. Gawlasiej |
| | | | 12. LOKALIZACJA ARCHEOLOGICZNA Nr obszaru AZP Nr stanowiska na obszarze AZP Nr stanowiska w miejscowości |
| | | | 13. NUMER EWIDENCYJNY DZIAŁKI |
| | | | 14. WŁASNOŚĆ prywatna |
| | | | 15. RODZAJ UŻYTKOWANIA rolnictwo |
| | | | 16. INFORMACJA O OCHRONIE Nr i data wpisu do rejestru zabytków |
| | | | Zapis w planie zagospodarowania przestrzennego |
| | | | Inne 5574, 5565/1, 5565/2, 5565/7 |
| | | | 18. RODZAJE ZAGROŻEŃ brak bieżącego remontu/pielęgnacji |
| 17. STAN ZACHOWANIA zaniedbany | 19. WPISUJĄCY DANE Mariusz Godek | 20. DATA WYKONANIA EWIDENCJI 2006-12-21 | |

3 szafasy pastersko - poloniarzkie konstrukcji drewnianej zrębowej, dachy 2-spadowe półszczytowe kryte gontem. Obiekty zlokalizowane w niewielkim oddaleniu względem siebie stanowią dobrze zachowaną w formie, oryginalną architekturę góralską Beskidu Żywieckiego, integralnie powiązaną z krajobrazem.

KARTA GMINNEJ EWIDENCJI ZABYTKÓW

506/18

| | | | | |
|---|---|-----------------------------------|---|--|
| 1. OBIEKT Szałas pastersko-poloniarski | | | 5. MIEJSCOWOŚĆ Korbielów | |
| 2. OBECNA FUNKCJA nie użytkowany | 3. MATERIAŁ drewniane | 4. DATOWANIE pocz. XXw. | 6. GMINA Jeleśnia | |
| 21. FOTOGRAFIA   | | | 7. POWIAT żywiecki | |
| | | | 8. WOJEWÓDZTWO śląskie | |
| | | | 9. KOD POCZTOWY 34-335 | |
| | | | 10. ADRES | |
| | | | 11. LOKALIZACJA ul. Gawlasia, w sąsiedztwie pos. Nr 2 | |
| | | | 12. LOKALIZACJA ARCHEOLOGICZNA Nr obszaru AZP Nr stanowiska na obszarze AZP Nr stanowiska w miejscowości | |
| | | | 13. NUMER EWIDENCYJNY DZIAŁKI | |
| | | | 14. WŁASNOŚĆ prywatna | |
| | | | 15. RODZAJ UŻYTKOWANIA nie użytkowany | |
| | | | 16. INFORMACJA O OCHRONIE Nr i data wpisu do rejestru zabytków Zapis w planie zagospodarowania przestrzennego Inne | |
| 17. STAN ZACHOWANIA zaniedbany | | | 18. RODZAJE ZAGROZEŃ zagrożenia inwestycyjne względem obiektu brak bieżącego remontu/pielęgnacji | |
| 19. WPISUJĄCY DANE Mariusz Godek | 20. DATA WYKONANIA EWIDENCJI 2006-12-21 | | | |



5584/1

Szalas konstrukcji drewnianej zrębowej, dach 2-spadowy półszczytowy kryty gontem. Obiekt w związku z podjętym remontem adaptacyjnym na domek letniskowy został częściowo rozebrany (prawdopodobnie z zamiarem ponownej odbudowy).

5621/2

KARTA GMINNEJ EWIDENCJI ZABYTKÓW

507/18

| | | | | |
|--|---------------------------------|-----------------------------------|---|--|
| 1. OBIEKT Chata góralska | | | 5. MIEJSCOWOŚĆ Korbielów | |
| 2. OBECNA FUNKCJA mieszkalna (letnisk.) | 3. MATERIAŁ drewniane | 4. DATOWANIE pocz. XXw. | 6. GMINA Jeleśnia | |
| 21. FOTOGRAFIA | | | 7. POWIAT żywiecki | |
|  | | | 8. WOJEWÓDZTWO śląskie | |
| | | | 9. KOD POCZTOWY 34-335 | |
|  | | | 10. ADRES ul. Gawlasia | |
| | | | 11. LOKALIZACJA | |
| | | | 12. LOKALIZACJA ARCHEOLOGICZNA Nr obszaru AZP Nr stanowiska na obszarze AZP Nr stanowiska w miejscowości | |
| 13. NUMER EWIDENCYJNY DZIAŁKI | | | 14. WŁASNOŚĆ prywatna | |
| 15. RODZAJ UŻYTKOWANIA mieszkalne | | | 16. INFORMACJA O OCHRONIE Nr i data wpisu do rejestru zabytków | |
| 17. STAN ZACHOWANIA dobry | | | Zapis w planie zagospodarowania przestrzennego | |
| 19. WPISUJĄCY DANE Mariusz Godek | | | Inne | |
| 20. DATA WYKONANIA EWIDENCJI 2006-12-21 | | | 18. RODZAJE ZAGROŻEŃ brak zagrożeń | |

Gustyn

Chata góralska mieszkalno-gospodarcza konstrukcji drewnianej zrębowej, dach 2-spadowy kryty gontem. Obiekt obecnie pełni funkcje domu letniskowego.

KARTA GMINNEJ EWIDENCJI ZABYTKÓW

508/18

1. OBIEKT **Kaplica Serca Pana Jezusa**5. MIEJSCOWOŚĆ **Korbielów**

2. OBECNA FUNKCJA

3. MATERIAŁ

4. DATOWANIE

6. GMINA

Jeleśnia**kultowa****kamienne****kon. XIXw.**

21. FOTOGRAFIA



7. POWIAT

żywiecki

8. WOJEWÓDZTWO

śląskie

9. KOD POCZTOWY

34-335

10. ADRES

Graniczna obok nr 3

11. LOKALIZACJA

12. LOKALIZACJA ARCHEOLOGICZNA

Nr obszaru AZP

Nr stanowiska na obszarze AZP

Nr stanowiska w miejscowości

13. NUMER EWIDENCYJNY DZIAŁKI

14. WŁASNOŚĆ

wyznaniowa

15. RODZAJ UŻYTKOWANIA

kultowe

16. INFORMACJA O OCHRONIE

Nr i data wpisu do rejestru zabytków

Zapis w planie zagospodarowania przestrzennego **Kapl. chr. w Miejsc. Pl. Zag. Prz. Gm. Jeleśnia (Uchw. Rady**

Inne

18. RODZAJE ZAGROZEŃ

brak zagrożeń

17. STAN ZACHOWANIA

bardzo dobry

19. WPISUJĄCY DANE

Mariusz Godek



20. DATA WYKONANIA EWIDENCJI

2006-12-21

Kaplica zbudowana prawdopodobnie przez Mateusza Majewskiego. Konstrukcji mrowanej z kamienia, detal architektoniczny ceglany, z eksponowanym wątkiem kamiennym i ceglany na elewacjach. Dach 2-spadowy kryty białą. W dachu wieżyczka sygnaturki przykryta hełmem namiotowym pobita białą. Z boku współcześnie dobudowana zakryta drewniana. Nad wejściem w fasadzie kapliczka wnękowa z figurką Matki Boskiej. Wnętrze jednonawowe, nad wejściem chór muzyczny. Ołtarz w stylu góralskim z figurą Serce Pana Jezusa.

KARTA GMINNEJ EWIDENCJI ZABYTKÓW

509/18

| | | | | |
|--|--|---|--|--|
| 1. OBIEKT Dom | | | 5. MIEJSCOWOŚĆ Korbielów | |
| 2. OBECNA FUNKCJA mieszkalna | 3. MATERIAŁ drewniane | 4. DATOWANIE ok. 1910r. | 6. GMINA Jeleśnia | |
| 21. FOTOGRAFIA | | | 7. POWIAT żywiecki | |
|  | | | 8. WOJEWÓDZTWO śląskie | |
| | | | 9. KOD POCZTOWY 34-335 | |
|  | | | 10. ADRES Graniczna 10 | |
| | | | 11. LOKALIZACJA | |
| 12. LOKALIZACJA ARCHEOLOGICZNA | | | Nr obszaru AZP | |
| | | | Nr stanowiska na obszarze AZP | |
| | | | Nr stanowiska w miejscowości | |
| 13. NUMER EWIDENCYJNY DZIAŁKI | | | | |
| 14. WŁASNOŚĆ prywatna | | | | |
| 15. RODZAJ UŻYTKOWANIA mieszkalne | | | | |
| 16. INFORMACJA O OCHRONIE | | | Nr i data wpisu do rejestru zabytków | |
| | | | Zapis w planie zagospodarowania przestrzennego | |
| | | | Inne | |
| 18. RODZAJE ZAGROZEŃ | | | brak zagrożeń | |
| 17. STAN ZACHOWANIA dobry | 19. WPISUJĄCY DANE Mariusz Godek | 20. DATA WYKONANIA EWIDENCJI 2006-12-21 | | |

Dom konstrukcji drewnianej zrębowej, elewacje oszalowane deskowaniem, dach 2-spadowy kryty eternitem. Z frontu piętrowy ganek, cokół mурowany.

KARTA GMINNEJ EWIDENCJI ZABYTKÓW

510/18

1. OBIEKT **Gajówka**5. MIEJSCOWOŚĆ **Korbielów**

2. OBECNA FUNKCJA

3. MATERIAŁ
drewniane4. DATOWANIE
1924r.6. GMINA **Jeleśnia**

21. FOTOGRAFIA

7. POWIAT **żywiecki**8. WOJEWÓDZTWO **śląskie**9. KOD POCZTOWY **34-335**10. ADRES **Graniczna 14**

11. LOKALIZACJA

12. LOKALIZACJA ARCHEOLOGICZNA

Nr obszaru AZP

Nr stanowiska na obszarze AZP

Nr stanowiska w miejscowości

13. NUMER EWIDENCYJNY DZIAŁKI

14. WŁASNOŚĆ **państwowa**15. RODZAJ UŻYTKOWANIA **administracja**

16. INFORMACJA O OCHRONIE

Nr i data wpisu do rejestru zabytków

Zapis w planie zagospodarowania przestrzennego **Ob. chr. w
Miejsc. Pi. Zag. Prz. Gm. Jeleśnia (Uchw. Rady Gm.**

Inne

18. RODZAJE ZAGROŻEŃ

brak zagrożeń17. STAN ZACHOWANIA
dobry19. WPISUJĄCY DANE
Mariusz Godek20. DATA WYKONANIA EWIDENCJI
2006-12-21

Obiekt konstrukcji drewnianej zrębowej, elewacje oszalowane deskowaniem. Dach kryty blachą. Szczyty z dekoracją stolarską. Gajówka na Przłęczy Glinne zbudowana w 1924r. przez Zarząd Dóbr Żywieckich. W latach 1924-34 funkcjonowało w niej pierwsze w tym rejonie schronisko turystyczne PTT.

KARTA GMINNEJ EWIDENCJI ZABYTKÓW

511/18

1. OBIEKT **Leśniczówka**5. MIEJSCOWOŚĆ **Korbielów**

2. OBECNA FUNKCJA

3. MATERIAŁ
drewniane4. DATOWANIE
lata 20-te XXw.6. GMINA **Jeleśnia**

21. FOTOGRAFIA

7. POWIAT **żywiecki**8. WOJEWÓDZTWO **śląskie**9. KOD POCZTOWY **34-335**10. ADRES **Leśna 8**

11. LOKALIZACJA

12. LOKALIZACJA ARCHEOLOGICZNA

Nr obszaru AZP

Nr stanowiska na obszarze AZP

Nr stanowiska w miejscowości

13. NUMER EWIDENCYJNY DZIAŁKI

14. WŁASNOŚĆ **państwowa**15. RODZAJ UŻYTKOWANIA **administracja**

16. INFORMACJA O OCHRONIE

Nr i data wpisu do rejestru zabytków

Zapis w planie zagospodarowania przestrzennego

Inne


18. RODZAJE ZAGROZEŃ

brak zagrożeń17. STAN ZACHOWANIA
bardzo dobry19. WPISUJĄCY DANE
Mariusz Godek20. DATA WYKONANIA EWIDENCJI
2006-12-21

Leśniczówka konstrukcji drewnianej zrębowej, elewacje oszalowane deskowaniem. Cokół wysoki mурowany z kamienia. Dach 2-spadowy półszczytowy kryty dachówką ceramiczną. Z frontu ganek. Obok leśniczówki, w obrębie posesji dwa zabytkowe budynki gospodarcze konstrukcji drewnianej: stodoła i drewnia. Leśniczówka stanowi siedzibę Leśnictwa Korbielów.

KARTA GMINNEJ EWIDENCJI ZABYTKÓW


512/18

| | | | | |
|---|--|---|---|--|
| 1. OBIEKT Dom | | | 5. MIEJSCOWOŚĆ Korbielów | |
| 2. OBECNA FUNKCJA mieszkalna | 3. MATERIAŁ drewniane | 4. DATOWANIE lata 20-te XXw. | 6. GMINA Jeleśnia | |
| 21. FOTOGRAFIA  | | | 7. POWIAT żywiecki | |
| | | | 8. WOJEWÓDZTWO śląskie | |
| | | | 9. KOD POCZTOWY 34-335 | |
| | | | 10. ADRES Leśna 10 NIE MA | |
| | | | 11. LOKALIZACJA | |
| | | | 12. LOKALIZACJA ARCHEOLOGICZNA Nr obszaru AZP Nr stanowiska na obszarze AZP Nr stanowiska w miejscowości | |
| | | | 13. NUMER EWIDENCYJNY DZIAŁKI | |
| | | | 14. WŁASNOŚĆ prywatna | |
| | | | 15. RODZAJ UŻYTKOWANIA mieszkalne | |
| | | | 16. INFORMACJA O OCHRONIE Nr i data wpisu do rejestru zabytków Zapis w planie zagospodarowania przestrzennego Inne | |
| | | | 18. RODZAJE ZAGROZEŃ brak bieżącego remontu/pielęgnacji | |
| 17. STAN ZACHOWANIA zaniedbany | 19. WPISUJĄCY DANE Mariusz Godek | 20. DATA WYKONANIA EWIDENCJI 2006-12-21 | | |

Dom mieszkalno-gospodarczy, część mieszkalna konstrukcji drewnianej zrębowej, elewacje oszalowane deskowaniem. Część gospodarcza mурwana z kamienia otynkowana. Dach 2-spadowy kryty eternitem. Szczyty elewacji bocznych z dekoracją stolarską.

KARTA GMINNEJ EWIDENCJI ZABYTKÓW

513/18

| | | | | |
|---|--|---|--|--|
| 1. OBIEKT Dom | | | 5. MIEJSCOWOŚĆ Korbielów | |
| 2. OBECNA FUNKCJA mieszkalna | 3. MATERIAŁ drewniane | 4. DATOWANIE 2 poł. XIXw. | 6. GMINA Jeleśnia | |
| 21. FOTOGRAFIA  | | | 7. POWIAT żywiecki | |
| | | | 8. WOJEWÓDZTWO śląskie | |
| | | | 9. KOD POCZTOWY 34-335 | |
| | | | 10. ADRES Jałowieckiego 12 | |
| | | | 11. LOKALIZACJA | |
| | | | 12. LOKALIZACJA ARCHEOLOGICZNA Nr obszaru AZP Nr stanowiska na obszarze AZP Nr stanowiska w miejscowości | |
| | | | 13. NUMER EWIDENCYJNY DZIAŁKI | |
| | | | 14. WŁASNOŚĆ prywatna | |
| | | | 15. RODZAJ UŻYTKOWANIA mieszkalne | |
| | | | 16. INFORMACJA O OCHRONIE Nr i data wpisu do rejestru zabytków Zapis w planie zagospodarowania przestrzennego Dom chr. w Miejsc. Pi. Zag. Prz. Gm. Jeleśnia (Uchw. Rady Inne | |
| | | | 18. RODZAJE ZAGROZEŃ brak zagrożeń | |
| 17. STAN ZACHOWANIA dobry | 19. WPISUJĄCY DANE Mariusz Godek | 20. DATA WYKONANIA EWIDENCJI 2006-12-21 | | |

Dom konstrukcji drewnianej zrębowej, elewacje oszalowane deskowaniem. Cokół mурowany kamieniem. Dom 2-skrzydłowy (na rzucie litery "L"). Dach 2 spadowy kryty papą. W domu w latach 1905-1909 funkcjonowała tzw. szkoła gminna, a następnie w latach 1909-1921 jednoklasowa szkoła ludowa. Dawny nr 39.

KARTA GMINNEJ EWIDENCJI ZABYTKÓW

520/18

1. OBIEKT **Dom**5. MIEJSCOWOŚĆ **Korbielów**2. OBECNA FUNKCJA
mieszkalna3. MATERIAŁ
drewniane4. DATOWANIE
lata 20-te XXw.6. GMINA **Jeleśnia**

21. FOTOGRAFIA

7. POWIAT **żywiecki**8. WOJEWÓDZTWO **śląskie**9. KOD POCZTOWY **34-335**10. ADRES **Pod Buczynką 2**

11. LOKALIZACJA

12. LOKALIZACJA ARCHEOLOGICZNA

Nr obszaru AZP

Nr stanowiska na obszarze AZP

Nr stanowiska w miejscowości

13. NUMER EWIDENCYJNY DZIAŁKI

14. WŁASNOŚĆ **prywatna**15. RODZAJ UŻYTKOWANIA **mieszkalne**

16. INFORMACJA O OCHRONIE

Nr i data wpisu do rejestru zabytków

Zapis w planie zagospodarowania przestrzennego

Inne


18. RODZAJE ZAGROZEŃ

zagrożenia inwestycyjne względem obiektu17. STAN ZACHOWANIA
dobry19. WPISUJĄCY DANE
Mariusz Godek20. DATA WYKONANIA EWIDENCJI
2006-12-28

Dom konstrukcji drewnianej zrębowej, elewacje współcześnie niekorzystnie obłożone eternitem. Dach 2-spadowy kryty dachówką cementową. Od podwórza piętrowy ganek drewniany obłożony deskowaniem. Dawny nr 176.

KARTA GMINNEJ EWIDENCJI ZABYTKÓW


514/18

| | | | | |
|---|--|---|--|--|
| 1. OBIEKT Dom | | | 5. MIEJSCOWOŚĆ Korbielów | |
| 2. OBECNA FUNKCJA mieszkalna | 3. MATERIAŁ drewniane | 4. DATOWANIE 1877r. | 6. GMINA Jeleśnia | |
| 21. FOTOGRAFIA  | | | 7. POWIAT żywiecki | |
| | | | 8. WOJEWÓDZTWO śląskie | |
| | | | 9. KOD POCZTOWY 34-335 | |
| | | | 10. ADRES Mocków 2 | |
| | | | 11. LOKALIZACJA | |
| | | | 12. LOKALIZACJA ARCHEOLOGICZNA Nr obszaru AZP Nr stanowiska na obszarze AZP Nr stanowiska w miejscowości | |
| | | | 13. NUMER EWIDENCYJNY DZIAŁKI | |
| | | | 14. WŁASNOŚĆ prywatna | |
| | | | 15. RODZAJ UŻYTKOWANIA mieszkalne | |
| | | | 16. INFORMACJA O OCHRONIE Nr i data wpisu do rejestru zabytków Zapis w planie zagospodarowania przestrzennego Dom chr. w Miejsc. Pl. Zag. Prz. Gm. Jeleśnia (Uchw. Rady Inne | |
| | | | 18. RODZAJE ZAGROŻEŃ zagrożenia inwestycyjne względem obiektu | |
| 17. STAN ZACHOWANIA dobry | 19. WPISUJĄCY DANE Mariusz Godek | 20. DATA WYKONANIA EWIDENCJI 2006-12-21 | | |

Dom konstrukcji drewnianej zrębowej, elewacje współcześnie niekorzystnie obłożone eternitem. Dach 2-spadowy półszczytowy kryty papą. Dawny nr 7.

KARTA GMINNEJ EWIDENCJI ZABYTKÓW


515/18

| | | | | |
|---|--|---|--|--|
| 1. OBIEKT Dom | | | 5. MIEJSCOWOŚĆ Korbielów | |
| 2. OBECNA FUNKCJA mieszkalna | 3. MATERIAŁ drewniane | 4. DATOWANIE ok. 1910r. | 6. GMINA Jeleśnia | |
| 21. FOTOGRAFIA  | | | 7. POWIAT żywiecki | |
| | | | 8. WOJEWÓDZTWO śląskie | |
| | | | 9. KOD POCZTOWY 34-335 | |
| | | | 10. ADRES Mocków 4 | |
| | | | 11. LOKALIZACJA | |
| | | | 12. LOKALIZACJA ARCHEOLOGICZNA Nr obszaru AZP Nr stanowiska na obszarze AZP Nr stanowiska w miejscowości | |
| | | | 13. NUMER EWIDENCYJNY DZIAŁKI | |
| | | | 14. WŁASNOŚĆ prywatna | |
| | | | 15. RODZAJ UŻYTKOWANIA mieszkalne | |
| | | | 16. INFORMACJA O OCHRONIE Nr i data wpisu do rejestru zabytków Zapis w planie zagospodarowania przestrzennego Dom chr. w Miejsc. Pl. Zag. Prz. Gm. Jeleśnia (Uchw. Rady Inne | |
| | | | 18. RODZAJE ZAGROZEŃ brak zagrożeń | |
| 17. STAN ZACHOWANIA dobry | 19. WPISUJĄCY DANE Mariusz Godek | 20. DATA WYKONANIA EWIDENCJI 2006-12-21 | | |

Dom konstrukcji drewnianej zrębowej, dach 2-spadowy półszczytowy kryty blachą trapezową.
Dawny nr 180.

KARTA GMINNEJ EWIDENCJI ZABYTKÓW


516/18

| | | | |
|---|--|---|---|
| 1. OBIEKT Dom | | | 5. MIEJSCOWOŚĆ Korbielów |
| 2. OBECNA FUNKCJA mieszkalna | 3. MATERIAŁ drewniane | 4. DATOWANIE pocz. XXw. | 6. GMINA Jeleśnia |
| 21. FOTOGRAFIA  | | | 7. POWIAT żywiecki |
| | | | 8. WOJEWÓDZTWO śląskie |
| | | | 9. KOD POCZTOWY 34-335 |
| | | | 10. ADRES Ogrodowa 1 |
| | | | 11. LOKALIZACJA |
| | | | 12. LOKALIZACJA ARCHEOLOGICZNA Nr obszaru AZP Nr stanowiska na obszarze AZP Nr stanowiska w miejscowości |
| | | | 13. NUMER EWIDENCYJNY DZIAŁKI |
| | | | 14. WŁASNOŚĆ prywatna |
| | | | 15. RODZAJ UŻYTKOWANIA mieszkalne |
| | | | 16. INFORMACJA O OCHRONIE Nr i data wpisu do rejestru zabytków Zapis w planie zagospodarowania przestrzennego Inne |
| 17. STAN ZACHOWANIA dobry | 19. WPISUJĄCY DANE Mariusz Godek | 20. DATA WYKONANIA EWIDENCJI 2006-12-28 | 18. RODZAJE ZAGROZEŃ brak zagrożeń |

Dom konstrukcji drewnianej zrębowej, elewacje oszalowane deskowaniem pomalowanym w kolorze ugrowym. Dach 2-spadowy półszczytowy kryty papą. Z frontu ganek piętrowy. W obrębie posesji zabytkowy budynek gospodarczy konstrukcji drewnianej zrębowej. Dawny nr 75.

KARTA GMINNEJ EWIDENCJI ZABYTKÓW


517/18

| | | | |
|---|--|---|---|
| 1. OBIEKT Stodoła | | | 5. MIEJSCOWOŚĆ Korbielów |
| 2. OBECNA FUNKCJA gospodarcza | 3. MATERIAŁ drewniane | 4. DATOWANIE pocz. XXw. | 6. GMINA Jeleśnia |
| 21. FOTOGRAFIA  | | | 7. POWIAT żywiecki |
| | | | 8. WOJEWÓDZTWO śląskie |
| | | | 9. KOD POCZTOWY 34-335 |
| | | | 10. ADRES Ogrodowa 1 |
| | | | 11. LOKALIZACJA |
| | | | 12. LOKALIZACJA ARCHEOLOGICZNA Nr obszaru AZP Nr stanowiska na obszarze AZP Nr stanowiska w miejscowości |
| | | | 13. NUMER EWIDENCYJNY DZIAŁKI |
| | | | 14. WŁASNOŚĆ prywatna |
| | | | 15. RODZAJ UŻYTKOWANIA rolnictwo |
| | | | 16. INFORMACJA O OCHRONIE Nr i data wpisu do rejestru zabytków Zapis w planie zagospodarowania przestrzennego Inne |
| 17. STAN ZACHOWANIA dobry | 19. WPISUJĄCY DANE Mariusz Godek | 20. DATA WYKONANIA EWIDENCJI 2006-12-28 | 18. RODZAJE ZAGROŻEŃ brak zagrożeń |

Stodoła (i obora) konstrukcji drewnianej zrębowej, dach 2-spadowy półszczytowy kryty papą. W obrębie posesji zabytkowy dom konstrukcji drewnianej. Dawny nr posesji 75.

KARTA GMINNEJ EWIDENCJI ZABYTKÓW


518/18

| | | | | |
|---|--|---|--|--|
| 1. OBIEKT Dom | | | 5. MIEJSCOWOŚĆ Korbielów | |
| 2. OBECNA FUNKCJA mieszkalna | 3. MATERIAŁ mieszane | 4. DATOWANIE 1920r. | 6. GMINA Jeleśnia | |
| 21. FOTOGRAFIA  | | | 7. POWIAT żywiecki | |
| | | | 8. WOJEWÓDZTWO śląskie | |
| | | | 9. KOD POCZTOWY 34-335 | |
| | | | 10. ADRES Pastorowa-1 OGRODOWA | |
| | | | 11. LOKALIZACJA | |
| | | | 12. LOKALIZACJA ARCHEOLOGICZNA Nr obszaru AZP Nr stanowiska na obszarze AZP Nr stanowiska w miejscowości | |
| | | | 13. NUMER EWIDENCYJNY DZIAŁKI | |
| | | | 14. WŁASNOŚĆ prywatna | |
| | | | 15. RODZAJ UŻYTKOWANIA mieszkalne | |
| | | | 16. INFORMACJA O OCHRONIE Nr i data wpisu do rejestru zabytków Zapis w planie zagospodarowania przestrzennego Dom chr. w Miejsc. Pl. Zag. Prz. Gm. Jeleśnia (Uchw. R. G. z Inne | |
| 18. RODZAJE ZAGROŻEŃ zagrożenia inwestycyjne względem obiektu | | | | |
| 17. STAN ZACHOWANIA dobry | 19. WPISUJĄCY DANE Mariusz Godek | 20. DATA WYKONANIA EWIDENCJI 2006-12-28 | | |

Dom konstrukcji drewnianej zrębowej, elewacje oszalowane deskowaniem pomalowanym na zielono. Dom w połowie współcześnie przebudowany na murywany. Z frontu piętrowy ganek. Dach 2-spadowy półszczytowy kryty blachą trapezową. Z domem zintegrowana część gospodarstwa przylegająca poprzecznie. Dawny nr 12.

KARTA GMINNEJ EWIDENCJI ZABYTKÓW


521/18

| | | | | |
|---|--|---|--|--|
| 1. OBIEKT Dom | | | 5. MIEJSCOWOŚĆ Korbielów | |
| 2. OBECNA FUNKCJA mieszkalna | 3. MATERIAŁ drewniane | 4. DATOWANIE kon. XIXw. | 6. GMINA Jeleśnia | |
| 21. FOTOGRAFIA  | | | 7. POWIAT żywiecki | |
| | | | 8. WOJEWÓDZTWO śląskie | |
| | | | 9. KOD POCZTOWY 34-335 | |
| | | | 10. ADRES Pod Weską 2 | |
| | | | 11. LOKALIZACJA | |
| | | | 12. LOKALIZACJA ARCHEOLOGICZNA Nr obszaru AZP Nr stanowiska na obszarze AZP Nr stanowiska w miejscowości | |
| | | | 13. NUMER EWIDENCYJNY DZIAŁKI | |
| | | | 14. WŁASNOŚĆ prywatna | |
| | | | 15. RODZAJ UŻYTKOWANIA mieszkalne | |
| | | | 16. INFORMACJA O OCHRONIE Nr i data wpisu do rejestru zabytków Zapis w planie zagospodarowania przestrzennego Dom chr. w Miejsc. Pl. Zag. Prz. Gm. Jeleśnia (Uchw. R.G. z Inne | |
| | | | 18. RODZAJE ZAGROZEŃ brak bieżącego remontu/pielęgnacji | |
| 17. STAN ZACHOWANIA zaniedbany | 19. WPISUJĄCY DANE Mariusz Godek | 20. DATA WYKONANIA EWIDENCJI 2006-12-28 | | |

Dom konstrukcji drewnianej zrębowej, dach 2-spadowy półszczytowy kryty eternitem. Od strony pn piętrowy ganek drewniany. Dawny nr 33.

KARTA GMINNEJ EWIDENCJI ZABYTKÓW


522/18

| | | | | |
|--|--|---|---|--|
| 1. OBIEKT Dom | | | 5. MIEJSCOWOŚĆ Korbielów | |
| 2. OBECNA FUNKCJA mieszkalna | 3. MATERIAŁ drewniane | 4. DATOWANIE lata 30-te XXw. | 6. GMINA Jeleśnia | |
| 21. FOTOGRAFIA  | | | 7. POWIAT żywiecki | |
| | | | 8. WOJEWÓDZTWO śląskie | |
| | | | 9. KOD POCZTOWY 34-335 | |
| | | | 10. ADRES Pod Weską 5 | |
| | | | 11. LOKALIZACJA | |
| | | | 12. LOKALIZACJA ARCHEOLOGICZNA Nr obszaru AZP Nr stanowiska na obszarze AZP Nr stanowiska w miejscowości | |
| | | | 13. NUMER EWIDENCYJNY DZIAŁKI | |
| | | | 14. WŁASNOŚĆ prywatna | |
| | | | 15. RODZAJ UŻYTKOWANIA mieszkalne | |
| | | | 16. INFORMACJA O OCHRONIE Nr i data wpisu do rejestru zabytków Zapis w planie zagospodarowania przestrzennego Inne | |
| 18. RODZAJE ZAGROŻEŃ brak zagrożeń | | | | |
| 17. STAN ZACHOWANIA dobry | 19. WPISUJĄCY DANE Mariusz Godek | 20. DATA WYKONANIA EWIDENCJI 2006-12-28 | | |

Dom konstrukcji drewnianej zrębowej, elewacje oszalowane deskowaniem. Dach 2-spadowy półszczytowy kryty blachą. Cokol mурwany. Od strony wsch. piętrowy ganek drewniany.

KARTA GMINNEJ EWIDENCJI ZABYTKÓW


523/18

| | | | |
|---|---------------------------------|---|--------------------------|
| 1. OBIEKT Dom | | 5. MIEJSCOWOŚĆ Korbielów | |
| 2. OBECNA FUNKCJA mieszkalna | 3. MATERIAŁ drewniane | 4. DATOWANIE lata 30-te XXw. | 6. GMINA Jeleśnia |
| 21. FOTOGRAFIA  | | 7. POWIAT żywiecki | |
| | | 8. WOJEWÓDZTWO śląskie | |
| | | 9. KOD POCZTOWY 34-335 | |
| | | 10. ADRES Pod Weską 13 | |
| | | 11. LOKALIZACJA | |
| | | 12. LOKALIZACJA ARCHEOLOGICZNA Nr obszaru AZP Nr stanowiska na obszarze AZP Nr stanowiska w miejscowości | |
| | | 13. NUMER EWIDENCYJNY DZIAŁKI | |
| | | 14. WŁASNOŚĆ prywatna | |
| | | 15. RODZAJ UŻYTKOWANIA mieszkalne | |
| | | 16. INFORMACJA O OCHRONIE Nr i data wpisu do rejestru zabytków Zapis w planie zagospodarowania przestrzennego Inne | |
| 17. STAN ZACHOWANIA dobry | | 18. RODZAJE ZAGROZEŃ brak zagrożeń | |
| 19. WPISUJĄCY DANE Mariusz Godek | | 20. DATA WYKONANIA EWIDENCJI 2006-12-28 | |

Dom konstrukcji drewnianej zrębowej, elewacje oszalowane deskowaniem. Dach 2-spadowy kryty blachą falistą. Z frontu piętrowy drewniany ganek, wzdłuż prawej strony fasady przeszklona weranda. W ganku i werandzie ozdobne okna w modernistycznej formie.

KARTA GMINNEJ EWIDENCJI ZABYTKÓW


524/18

| | | | | |
|---|--|---|---|--|
| 1. OBIEKT Dom | | | 5. MIEJSCOWOŚĆ Korbielów | |
| 2. OBECNA FUNKCJA mieszkalna | 3. MATERIAŁ drewniane | 4. DATOWANIE lata 20-te XXw. | 6. GMINA Jeleśnia | |
| 21. FOTOGRAFIA  | | | 7. POWIAT żywiecki | |
| | | | 8. WOJEWÓDZTWO śląskie | |
| | | | 9. KOD POCZTOWY 34-335 | |
| | | | 10. ADRES Pod Weską 31 | |
| | | | 11. LOKALIZACJA | |
| | | | 12. LOKALIZACJA ARCHEOLOGICZNA Nr obszaru AZP Nr stanowiska na obszarze AZP Nr stanowiska w miejscowości | |
| | | | 13. NUMER EWIDENCYJNY DZIAŁKI | |
| | | | 14. WŁASNOŚĆ prywatna | |
| | | | 15. RODZAJ UŻYTKOWANIA mieszkalne | |
| | | | 16. INFORMACJA O OCHRONIE Nr i data wpisu do rejestru zabytków Zapis w planie zagospodarowania przestrzennego Inne | |
| | | | 18. RODZAJE ZAGROZEŃ brak zagrożeń | |
| 17. STAN ZACHOWANIA dobry | 19. WPISUJĄCY DANE Mariusz Godek | 20. DATA WYKONANIA EWIDENCJI 2006-12-28 | | |

Dom konstrukcji drewnianej zrębowej, elewacje oszalowane deskowaniem. Dach 2-spadowy kryty blachą trapezową. Od strony pd. piętrowy drewniany ganek.

KARTA GMINNEJ EWIDENCJI ZABYTKÓW

525/18

| | | | | |
|---|--|---|---|--|
| 1. OBIEKT Dom | | | 5. MIEJSCOWOŚĆ Korbielów | |
| 2. OBECNA FUNKCJA mieszkalny | 3. MATERIAŁ drewniane | 4. DATOWANIE lata 20-te XXw. | 6. GMINA Jeleśnia | |
| 21. FOTOGRAFIA  | | | 7. POWIAT żywiecki | |
| | | | 8. WOJEWÓDZTWO śląskie | |
| | | | 9. KOD POCZTOWY 34-335 | |
| | | | 10. ADRES Pod Weską 32 | |
| | | | 11. LOKALIZACJA | |
| | | | 12. LOKALIZACJA ARCHEOLOGICZNA Nr obszaru AZP Nr stanowiska na obszarze AZP Nr stanowiska w miejscowości | |
| | | | 13. NUMER EWIDENCYJNY DZIAŁKI | |
| | | | 14. WŁASNOŚĆ prywatna | |
| | | | 15. RODZAJ UŻYTKOWANIA mieszkalne | |
| | | | 16. INFORMACJA O OCHRONIE Nr i data wpisu do rejestru zabytków Zapis w planie zagospodarowania przestrzennego Inne | |
| | | | 18. RODZAJE ZAGROZEŃ zagrożenia inwestycyjne względem obiektu | |
| 17. STAN ZACHOWANIA dobry | 19. WPISUJĄCY DANE Mariusz Godek | 20. DATA WYKONANIA EWIDENCJI 2006-12-28 | | |

Dom konstrukcji drewnianej zrębowej. Dach 2-spadowy półszczytowy kryty blachą falistą. Cokół mурowany kamienny. Dom częściowo współcześnie przekształcony, m.in. zamurowane wejście frontowe, okno na parterze i zasłepione okna w poddaszu.

KARTA GMINNEJ EWIDENCJI ZABYTKÓW

526/18

1. OBIEKT **Dom**5. MIEJSCOWOŚĆ **Korbielów**2. OBECNA FUNKCJA
mieszkalna3. MATERIAŁ
drewniane4. DATOWANIE
lata 30-te XXw.6. GMINA **Jeleśnia**

21. FOTOGRAFIA

7. POWIAT **żywiecki**8. WOJEWÓDZTWO **śląskie**9. KOD POCZTOWY **34-335**10. ADRES **Pod Weską 34 36**

11. LOKALIZACJA

12. LOKALIZACJA ARCHEOLOGICZNA

Nr obszaru AZP

Nr stanowiska na obszarze AZP

Nr stanowiska w miejscowości

13. NUMER EWIDENCYJNY DZIAŁKI

14. WŁASNOŚĆ **prywatna**15. RODZAJ UŻYTKOWANIA **mieszkalne**

16. INFORMACJA O OCHRONIE

Nr i data wpisu do rejestru zabytków

Zapis w planie zagospodarowania przestrzennego

Inne

18. RODZAJE ZAGROŻEŃ

brak bieżącego remontu/pielęgnacji17. STAN ZACHOWANIA
zaniedbany19. WPISUJĄCY DANE
Mariusz Godek20. DATA WYKONANIA EWIDENCJI
2006-12-28

Dom konstrukcji drewnianej zrębowej, elewacje oszalowane deskowaniem pomalowanym na zielono. Dach 2-spadowy kryty dachówką cementową. Od strony pd pięterowy ganek. Szczyty elewacji bocznych i ganku z bogatą dekoracją stolarską. Dawny nr 260.

KARTA GMINNEJ EWIDENCJI ZABYTKÓW

527/18

1. OBIEKT **Kaplica**5. MIEJSCOWOŚĆ **Korbielów**2. OBECNA FUNKCJA
kultowa3. MATERIAŁ
kamienne4. DATOWANIE
1886r.6. GMINA **Jeleśnia**

21. FOTOGRAFIA

7. POWIAT **żywiecki**8. WOJEWÓDZTWO **śląskie**9. KOD POCZTOWY **34-335**10. ADRES **Pod Weską, naprzec. Nr 34**

11. LOKALIZACJA

12. LOKALIZACJA ARCHEOLOGICZNA

Nr obszaru AZP

Nr stanowiska na obszarze AZP

Nr stanowiska w miejscowości

13. NUMER EWIDENCYJNY DZIAŁKI

14. WŁASNOŚĆ **wyznaniowa**15. RODZAJ UŻYTKOWANIA **kultowe**

16. INFORMACJA O OCHRONIE

Nr i data wpisu do rejestru zabytków

Zapis w planie zagospodarowania przestrzennego **Kapl. chr. w Miejsc. Pl. Zag. Prz. Gm. Jeleśnia (Uchw. R. G. z Inne**

18. RODZAJE ZAGROŻEŃ

brak zagrożeń17. STAN ZACHOWANIA
bardzo dobry19. WPISUJĄCY DANE
Mariusz Godek20. DATA WYKONANIA EWIDENCJI
2006-12-28

Kaplica zbudowana przez Michała Dandyśa. Konstrukcji murowanej z kamienia, częściowo z cegły (otwory okienne i drzwiowy, narożniki), dach 2-spadowy kryty blachą. W dachu wieżyczka sygnaturki z latarnią przykryta hełmem baniastym. Wieżyczka pobita blachą. Wnętrze zmodernizowane - jednonawowe, z pseudosklepieniem wykonanym współcześnie boazerią. W ołtarzu kopia obrazu Matki Boskiej Częstochowskiej, oraz rzeźba pełnfiguralna "Upadek".

KARTA GMINNEJ EWIDENCJI ZABYTKÓW

528/18

1. OBIEKT **Dom**5. MIEJSCOWOŚĆ **Korbielów**2. OBECNA FUNKCJA
mieszkalna3. MATERIAŁ
drewniane4. DATOWANIE
lata 20-te XXw.6. GMINA **Jeleśnia**

21. FOTOGRAFIA

7. POWIAT **żywiecki**8. WOJEWÓDZTWO **śląskie**9. KOD POCZTOWY **34-335**10. ADRES **Pod Weską 41**

11. LOKALIZACJA

12. LOKALIZACJA ARCHEOLOGICZNA

Nr obszaru AZP

Nr stanowiska na obszarze AZP

Nr stanowiska w miejscowości

13. NUMER EWIDENCYJNY DZIAŁKI

14. WŁASNOŚĆ **prywatna**15. RODZAJ UŻYTKOWANIA **mieszkalne**

16. INFORMACJA O OCHRONIE

Nr i data wpisu do rejestru zabytków

Zapis w planie zagospodarowania przestrzennego

Inne

18. RODZAJE ZAGROŻEŃ

brak bieżącego remontu/pielęgnacji17. STAN ZACHOWANIA
zaniedbany19. WPISUJĄCY DANE
Mariusz Godek20. DATA WYKONANIA EWIDENCJI
2006-12-28

Dom konstrukcji drewnianej zrębowej, elewacje oszalowane deskowaniem. Dach wysoki półszczytowy kryty blachą falistą. Os strony zach. Piętrowy drewniany ganek.