


## KARTA GMINNEJ EWIDENCJI ZABYTKÓW


529/18

|   |                                 |   |   |  |
|---|---------------------------------|---|---|--|
| 1. OBIEKT <b>Dom</b>  |                                 |   | 5. MIEJSCOWOŚĆ <b>Korbielów</b>   |  |
| 2. OBECNA FUNKCJA<br><b>mieszkalna</b>  | 3. MATERIAŁ<br><b>drewniane</b> | 4. DATOWANIE<br><b>lata 30-te XXw.</b>            | 6. GMINA <b>Jeleśnia</b>  |  |
| 21. FOTOGRAFIA<br> |                                 |   | 7. POWIAT <b>żywiecki</b>   |  |
|   |                                 |   | 8. WOJEWÓDZTWO <b>śląskie</b>   |  |
|   |                                 |   | 9. KOD POCZTOWY <b>34-335</b>   |  |
|   |                                 |   | 10. ADRES <b>Pod Weską 49</b>   |  |
|   |                                 |   | 11. LOKALIZACJA   |  |
|   |                                 |   | 12. LOKALIZACJA ARCHEOLOGICZNA<br>Nr obszaru AZP<br>Nr stanowiska na obszarze AZP<br>Nr stanowiska w miejscowości                   |  |
|   |                                 |   | 13. NUMER EWIDENCYJNY DZIAŁKI   |  |
|   |                                 |   | 14. WŁASNOŚĆ <b>prywatna</b>  |  |
|   |                                 |   | 15. RODZAJ UŻYTKOWANIA <b>mieszkalne</b>  |  |
|   |                                 |   | 16. INFORMACJA O OCHRONIE<br>Nr i data wpisu do rejestru zabytków<br><br>Zapis w planie zagospodarowania przestrzennego<br><br>Inne |  |
| 17. STAN ZACHOWANIA<br><b>dobry</b>   |                                 |   | 18. RODZAJE ZAGROŻEŃ<br><b>brak zagrożeń</b>  |  |
| 19. WPISUJĄCY DANE<br><b>Mariusz Godek</b>  |                                 | 20. DATA WYKONANIA EWIDENCJI<br><b>2006-12-28</b> |   |  |

Dom konstrukcji drewnianej zrębowej, elewacje oszalowane deskowaniem pomalowanym na niebiesko. Dach 2-spadowy kryty eternitem. Szczyty elewacji bocznych z dekoracją stolarską.  
Dawny nr 193.

## KARTA GMINNEJ EWIDENCJI ZABYTKÓW


530/18

|   |  |   |  |  |
|---|--|---|--|--|
| 1. OBIEKT <b>Dom</b>  |  |   | 5. MIEJSCOWOŚĆ <b>Korbielów</b>  |  |
| 2. OBECNA FUNKCJA<br><b>mieszkalna</b>  | 3. MATERIAŁ<br><b>drewniane</b>            | 4. DATOWANIE<br><b>pocz. XXw.</b>                 | 6. GMINA <b>Jeleśnia</b>   |  |
| 21. FOTOGRAFIA<br> |  |   | 7. POWIAT <b>żywiecki</b>  |  |
|   |  |   | 8. WOJEWÓDZTWO <b>śląskie</b>  |  |
|   |  |   | 9. KOD POCZTOWY <b>34-335</b>  |  |
|   |  |   | 10. ADRES <b>Pod Weską 51</b>  |  |
|   |  |   | 11. LOKALIZACJA  |  |
|   |  |   | 12. LOKALIZACJA ARCHEOLOGICZNA<br>Nr obszaru AZP<br>Nr stanowiska na obszarze AZP<br>Nr stanowiska w miejscowości  |  |
|   |  |   | 13. NUMER EWIDENCYJNY DZIAŁKI  |  |
|   |  |   | 14. WŁASNOŚĆ <b>prywatna</b>   |  |
|   |  |   | 15. RODZAJ UŻYTKOWANIA <b>mieszkalne</b>   |  |
|   |  |   | 16. INFORMACJA O OCHRONIE<br>Nr i data wpisu do rejestru zabytków<br><br>Zapis w planie zagospodarowania przestrzennego <b>Dom chr. w Miejsc. Pl. Zag. Prz. Gm. Jeleśnia (Uchw. R.G. z</b><br>Inne |  |
|   |  |   | 18. RODZAJE ZAGROŻEŃ<br><b>brak bieżącego remontu/pielęgnacji</b>  |  |
| 17. STAN ZACHOWANIA<br><b>zaniedbany</b>  | 19. WPISUJĄCY DANE<br><b>Mariusz Godek</b> | 20. DATA WYKONANIA EWIDENCJI<br><b>2006-12-28</b> |  |  |

Dom konstrukcji drewnianej zrębowej, elewacje oszalowane deskowaniem. Dach 2-spadowy półszczytowy kryty papą. Od frontu (str. pd) ganek.  
Dawny nr 48.

## KARTA GMINNEJ EWIDENCJI ZABYTKÓW


531/18

|   |  |   |   |  |
|---|--|---|---|--|
| 1. OBIEKT <b>Dom</b>  |  |   | 5. MIEJSCOWOŚĆ <b>Korbielów</b>   |  |
| 2. OBECNA FUNKCJA<br><b>nie użytkowany</b>  | 3. MATERIAŁ<br><b>drewniane</b>            | 4. DATOWANIE<br><b>1937r.</b>                     | 6. GMINA <b>Jeleśnia</b>  |  |
| 21. FOTOGRAFIA<br> |  |   | 7. POWIAT <b>żywiecki</b>   |  |
|   |  |   | 8. WOJEWÓDZTWO <b>śląskie</b>   |  |
|   |  |   | 9. KOD POCZTOWY <b>34-335</b>   |  |
|   |  |   | 10. ADRES <b>Pod Weską 57</b>   |  |
|   |  |   | 11. LOKALIZACJA   |  |
|   |  |   | 12. LOKALIZACJA ARCHEOLOGICZNA<br>Nr obszaru AZP<br>Nr stanowiska na obszarze AZP<br>Nr stanowiska w miejscowości   |  |
|   |  |   | 13. NUMER EWIDENCYJNY DZIAŁKI   |  |
|   |  |   | 14. WŁASNOŚĆ <b>prywatna</b>  |  |
|   |  |   | 15. RODZAJ UŻYTKOWANIA <b>nie użytkowany</b>  |  |
|   |  |   | 16. INFORMACJA O OCHRONIE<br>Nr i data wpisu do rejestru zabytków<br><br>Zapis w planie zagospodarowania przestrzennego <b>Dom chr. w Miejsc. Pl. Zag. Prz. Gm. Jeleśnia (Uchw. R.G. z Inne</b> |  |
| 18. RODZAJE ZAGROZEŃ<br><b>brak bieżącego remontu/pielęgnacji</b><br><b>brak użytkownika</b>          |  |   |   |  |
| 17. STAN ZACHOWANIA<br><b>zaniedbany</b>  | 19. WPISUJĄCY DANE<br><b>Mariusz Godek</b> | 20. DATA WYKONANIA EWIDENCJI<br><b>2006-12-28</b> |   |  |

Dom konstrukcji drewnianej zrębowej, dach 2-spadowy półszczytowy kryty blachą trapezową. Z frontu (str. Pd.) w dachu nadwieszona wystawka (współcześnie niekorzystnie obita blachą trapezową).  
Dawny nr 197.

## KARTA GMINNEJ EWIDENCJI ZABYTKÓW

532/18


|   |  |   |   |  |
|---|--|---|---|--|
| 1. OBIEKT <b>Dom</b>  |  |   | 5. MIEJSCOWOŚĆ <b>Korbielów</b>   |  |
| 2. OBECNA FUNKCJA<br><b>mieszkalna</b>  | 3. MATERIAŁ<br><b>drewniane</b>            | 4. DATOWANIE<br><b>lata 20-te XXw.</b>            | 6. GMINA <b>Jeleśnia</b>  |  |
| 21. FOTOGRAFIA<br> |  |   | 7. POWIAT <b>żywiecki</b>   |  |
|   |  |   | 8. WOJEWÓDZTWO <b>śląskie</b>   |  |
|   |  |   | 9. KOD POCZTOWY <b>34-335</b>   |  |
|   |  |   | 10. ADRES <b>Pod Weską /róg Ogrodowa 71</b>   |  |
|   |  |   | 11. LOKALIZACJA   |  |
|   |  |   | 12. LOKALIZACJA ARCHEOLOGICZNA<br>Nr obszaru AZP<br>Nr stanowiska na obszarze AZP<br>Nr stanowiska w miejscowości                   |  |
|   |  |   | 13. NUMER EWIDENCYJNY DZIAŁKI   |  |
|   |  |   | 14. WŁASNOŚĆ <b>prywatna</b>  |  |
|   |  |   | 15. RODZAJ UŻYTKOWANIA <b>mieszkalne</b>  |  |
|   |  |   | 16. INFORMACJA O OCHRONIE<br>Nr i data wpisu do rejestru zabytków<br><br>Zapis w planie zagospodarowania przestrzennego<br><br>Inne |  |
| 18. RODZAJE ZAGROŻEŃ<br><b>brak zagrożeń</b>  |  |   |   |  |
| 17. STAN ZACHOWANIA<br><b>dobry</b>   | 19. WPISUJĄCY DANE<br><b>Mariusz Godek</b> | 20. DATA WYKONANIA EWIDENCJI<br><b>2006-12-28</b> |   |  |

Dom konstrukcji drewnianej zrębowej, elewacje oszalowane deskowaniem. Dach 2-spadowy kryty eternitem, w narożniku mansarda dachowa z dekoracją stolarską w szczycie. Cokół mурowany kamienny.



## KARTA GMINNEJ EWIDENCJI ZABYTKÓW


533/18

|   |  |   |   |  |
|---|--|---|---|--|
| 1. OBIEKT <b>Dom</b>  |  |   | 5. MIEJSCOWOŚĆ <b>Korbielów</b>   |  |
| 2. OBECNA FUNKCJA<br><b>nie użytkowany</b>  | 3. MATERIAŁ<br><b>drewniane</b>            | 4. DATOWANIE<br><b>lata 30-te XXw.</b>            | 6. GMINA <b>Jeleśnia</b>  |  |
| 21. FOTOGRAFIA<br> |  |   | 7. POWIAT <b>żywiecki</b>   |  |
|   |  |   | 8. WOJEWÓDZTWO <b>śląskie</b>   |  |
|   |  |   | 9. KOD POCZTOWY <b>34-335</b>   |  |
|   |  |   | 10. ADRES <b>Pod Weską 77</b>   |  |
|   |  |   | 11. LOKALIZACJA   |  |
|   |  |   | 12. LOKALIZACJA ARCHEOLOGICZNA<br>Nr obszaru AZP<br>Nr stanowiska na obszarze AZP<br>Nr stanowiska w miejscowości |  |
|   |  |   | 13. NUMER EWIDENCYJNY DZIAŁKI   |  |
|   |  |   | 14. WŁASNOŚĆ <b>prywatna</b>  |  |
|   |  |   | 15. RODZAJ UŻYTKOWANIA <b>nie użytkowany</b>  |  |
|   |  |   | 16. INFORMACJA O OCHRONIE<br>Nr i data wpisu do rejestru zabytków   |  |
|   |  |   | Zapis w planie zagospodarowania przestrzennego  |  |
|   |  |   | Inne  |  |
|   |  |   | 18. RODZAJE ZAGROZEŃ<br><b>brak bieżącego remontu/pielęgnacji</b><br><b>brak użytkownika</b>                      |  |
| 17. STAN ZACHOWANIA<br><b>zaniedbany</b>  | 19. WPISUJĄCY DANE<br><b>Mariusz Godek</b> | 20. DATA WYKONANIA EWIDENCJI<br><b>2006-12-28</b> |   |  |

Dom konstrukcji drewnianej zrębowej, elewacje oszalowane deskowaniem. Dach 2-spadowy półszczytowy kryty blachą falistą. Z frontu piętrowy ganek z dekoracją stolarską w szczycie. W obrębie posesji murowana obora.

## KARTA GMINNEJ EWIDENCJI ZABYTKÓW


534/18

|   |  |   |   |  |
|---|--|---|---|--|
| 1. OBIEKT <b>Dom</b>  |  |   | 5. MIEJSCOWOŚĆ <b>Korbielów</b>   |  |
| 2. OBECNA FUNKCJA<br><b>mieszkalna</b>  | 3. MATERIAŁ<br><b>drewniane</b>            | 4. DATOWANIE<br><b>lata 30-te XXw.</b>            | 6. GMINA <b>Jeleśnia</b>  |  |
| 21. FOTOGRAFIA<br> |  |   | 7. POWIAT <b>żywiecki</b>   |  |
|   |  |   | 8. WOJEWÓDZTWO <b>śląskie</b>   |  |
|   |  |   | 9. KOD POCZTOWY <b>34-335</b>   |  |
|   |  |   | 10. ADRES <b>Pod Weską 88</b>   |  |
|   |  |   | 11. LOKALIZACJA   |  |
|   |  |   | 12. LOKALIZACJA ARCHEOLOGICZNA<br>Nr obszaru AZP<br>Nr stanowiska na obszarze AZP<br>Nr stanowiska w miejscowości                   |  |
|   |  |   | 13. NUMER EWIDENCYJNY DZIAŁKI   |  |
|   |  |   | 14. WŁASNOŚĆ <b>prywatna</b>  |  |
|   |  |   | 15. RODZAJ UŻYTKOWANIA <b>mieszkalne</b>  |  |
|   |  |   | 16. INFORMACJA O OCHRONIE<br>Nr i data wpisu do rejestru zabytków<br><br>Zapis w planie zagospodarowania przestrzennego<br><br>Inne |  |
| 18. RODZAJE ZAGROŻEŃ<br><b>brak zagrożeń</b>  |  |   |   |  |
| 17. STAN ZACHOWANIA<br><b>dobry</b>   | 19. WPISUJĄCY DANE<br><b>Mariusz Godek</b> | 20. DATA WYKONANIA EWIDENCJI<br><b>2006-12-28</b> |   |  |

**Dom konstrukcji drewnianej zrębowej, elewacje oszalowane deskowaniem pomalowanym na niebiesko. Dach 2-spadowy kryty eternitem falistym. Z frontu piętrowy, drewniany ganek.**

## KARTA GMINNEJ EWIDENCJI ZABYTKÓW


535/18

|   |  |   |  |  |
|---|--|---|--|--|
| 1. OBIEKT <b>Dom</b>  |  |   | 5. MIEJSCOWOŚĆ <b>Korbielów</b>  |  |
| 2. OBECNA FUNKCJA<br><b>mieszkalna</b>  | 3. MATERIAŁ<br><b>drewniane</b>            | 4. DATOWANIE<br><b>ok. 1910r.</b>                 | 6. GMINA <b>Jeleśnia</b>   |  |
| 21. FOTOGRAFIA<br> |  |   | 7. POWIAT <b>żywiecki</b>  |  |
|   |  |   | 8. WOJEWÓDZTWO <b>śląskie</b>  |  |
|   |  |   | 9. KOD POCZTOWY <b>34-335</b>  |  |
|   |  |   | 10. ADRES <b>Pod Weską 91</b>  |  |
|   |  |   | 11. LOKALIZACJA  |  |
|   |  |   | 12. LOKALIZACJA ARCHEOLOGICZNA<br>Nr obszaru AZP<br>Nr stanowiska na obszarze AZP<br>Nr stanowiska w miejscowości  |  |
|   |  |   | 13. NUMER EWIDENCYJNY DZIAŁKI  |  |
|   |  |   | 14. WŁASNOŚĆ <b>prywatna</b>   |  |
|   |  |   | 15. RODZAJ UŻYTKOWANIA <b>mieszkalne</b>   |  |
|   |  |   | 16. INFORMACJA O OCHRONIE<br>Nr i data wpisu do rejestru zabytków<br><br>Zapis w planie zagospodarowania przestrzennego <b>Dom chr. w Miejsc. Pl. Zag. Prz. Gm. Jeleśnia (Uchw. R.G. z</b><br>Inne |  |
| 18. RODZAJE ZAGROZEŃ<br><b>brak bieżącego remontu/pielęgnacji</b>                                     |  |   |  |  |
| 17. STAN ZACHOWANIA<br><b>zaniedbany</b>  | 19. WPISUJĄCY DANE<br><b>Mariusz Godek</b> | 20. DATA WYKONANIA EWIDENCJI<br><b>2006-12-28</b> |  |  |

Dom konstrukcji drewnianej zrębowej, elewacje oszalowane deskowaniem. Dach 2-spadowy półszczytowy kryty papą.  
Dawny nr 184.

## KARTA GMINNEJ EWIDENCJI ZABYTKÓW

536/18


|   |  |   |   |  |
|---|--|---|---|--|
| 1. OBIEKT <b>Dom</b>  |  |   | 5. MIEJSCOWOŚĆ <b>Korbielów</b>   |  |
| 2. OBECNA FUNKCJA<br><b>mieszkalna</b>  | 3. MATERIAŁ<br><b>drewniane</b>            | 4. DATOWANIE<br><b>lata 30-te XXw.</b>            | 6. GMINA <b>Jeleśnia</b>  |  |
| 21. FOTOGRAFIA<br> |  |   | 7. POWIAT <b>żywiecki</b>   |  |
|   |  |   | 8. WOJEWÓDZTWO <b>śląskie</b>   |  |
|   |  |   | 9. KOD POCZTOWY <b>34-335</b>   |  |
|   |  |   | 10. ADRES <b>Pod Weską 93</b>   |  |
|   |  |   | 11. LOKALIZACJA   |  |
|   |  |   | 12. LOKALIZACJA ARCHEOLOGICZNA<br>Nr obszaru AZP<br>Nr stanowiska na obszarze AZP<br>Nr stanowiska w miejscowości |  |
|   |  |   | 13. NUMER EWIDENCYJNY DZIAŁKI   |  |
|   |  |   | 14. WŁASNOŚĆ <b>prywatna</b>  |  |
|   |  |   | 15. RODZAJ UŻYTKOWANIA <b>mieszkalne</b>  |  |
|   |  |   | 16. INFORMACJA O OCHRONIE<br>Nr i data wpisu do rejestru zabytków   |  |
|   |  |   | Zapis w planie zagospodarowania przestrzennego  |  |
|   |  |   | Inne  |  |
|   |  |   | 18. RODZAJE ZAGROŻEŃ<br><b>brak bieżącego remontu/pielęgnacji</b>   |  |
| 17. STAN ZACHOWANIA<br><b>zaniedbany</b>  | 19. WPISUJĄCY DANE<br><b>Mariusz Godek</b> | 20. DATA WYKONANIA EWIDENCJI<br><b>2006-12-28</b> |   |  |

Dom konstrukcji drewnianej zrębowej, elewacje oszalowane deskowaniem. Dach 2-spadowy kryty eternitem. Cokół mурowany. Szczyty elewacji bocznych z dekoracją stolarską. Z frontu (od strony zach.) ganek.



## KARTA GMINNEJ EWIDENCJI ZABYTKÓW


537/18

|   |  |   |   |  |
|---|--|---|---|--|
| 1. OBIEKT <b>Dom</b>  |  |   | 5. MIEJSCOWOŚĆ <b>Korbielów</b>   |  |
| 2. OBECNA FUNKCJA<br><b>mieszkalna</b>  | 3. MATERIAŁ<br><b>drewniane</b>            | 4. DATOWANIE<br><b>pocz. XIXw.</b>                | 6. GMINA <b>Jeleśnia</b>  |  |
| 21. FOTOGRAFIA<br> |  |   | 7. POWIAT <b>żywiecki</b>   |  |
|   |  |   | 8. WOJEWÓDZTWO <b>śląskie</b>   |  |
|   |  |   | 9. KOD POCZTOWY <b>34-335</b>   |  |
|   |  |   | 10. ADRES <b>Pod Weską 97</b>   |  |
|   |  |   | 11. LOKALIZACJA   |  |
|   |  |   | 12. LOKALIZACJA ARCHEOLOGICZNA<br>Nr obszaru AZP<br>Nr stanowiska na obszarze AZP<br>Nr stanowiska w miejscowości   |  |
|   |  |   | 13. NUMER EWIDENCYJNY DZIAŁKI   |  |
|   |  |   | 14. WŁASNOŚĆ <b>prywatna</b>  |  |
|   |  |   | 15. RODZAJ UŻYTKOWANIA <b>mieszkalne</b>  |  |
|   |  |   | 16. INFORMACJA O OCHRONIE<br>Nr i data wpisu do rejestru zabytków<br><br>Zapis w planie zagospodarowania przestrzennego <b>Dom chr. w Miejsc. Pi. Zag. Prz. Gm. Jeleśnia (Uchw. R.G. z Inne</b> |  |
| 17. STAN ZACHOWANIA<br><b>zaniedbany</b>  | 19. WPISUJĄCY DANE<br><b>Mariusz Godek</b> | 20. DATA WYKONANIA EWIDENCJI<br><b>2006-12-28</b> | 18. RODZAJE ZAGROŻEŃ<br><b>brak bieżącego remontu/pielęgnacji zagrożenia inwestycyjne względem obiektu</b>  |  |

Dom konstrukcji drewnianej zrębowej, elewacje oszalowane deskowaniem. Dach 2-spadowy półszczytowy kryty papą. Dom częściowo zmodernizowany (wprowadzono niekorzystne w formie nowe okna).  
Dawny nr 87.

## KARTA GMINNEJ EWIDENCJI ZABYTKÓW


538/18

|   |  |   |   |  |
|---|--|---|---|--|
| 1. OBIEKT <b>Dom</b>  |  |   | 5. MIEJSCOWOŚĆ <b>Korbielów</b>   |  |
| 2. OBECNA FUNKCJA<br><b>mieszkalna</b>  | 3. MATERIAŁ<br><b>drewniane</b>            | 4. DATOWANIE<br><b>3 ćw. XIXw.</b>                | 6. GMINA <b>Jeleśnia</b>  |  |
| 21. FOTOGRAFIA<br> |  |   | 7. POWIAT <b>żywiecki</b>   |  |
|   |  |   | 8. WOJEWÓDZTWO <b>śląskie</b>   |  |
|   |  |   | 9. KOD POCZTOWY <b>34-335</b>   |  |
|   |  |   | 10. ADRES <b>Pod Weską 101</b>  |  |
|   |  |   | 11. LOKALIZACJA   |  |
|   |  |   | 12. LOKALIZACJA ARCHEOLOGICZNA<br>Nr obszaru AZP<br>Nr stanowiska na obszarze AZP<br>Nr stanowiska w miejscowości |  |
|   |  |   | 13. NUMER EWIDENCYJNY DZIAŁKI   |  |
|   |  |   | 14. WŁASNOŚĆ <b>prywatna</b>  |  |
|   |  |   | 15. RODZAJ UŻYTKOWANIA <b>mieszkalne</b>  |  |
|   |  |   | 16. INFORMACJA O OCHRONIE<br>Nr i data wpisu do rejestru zabytków   |  |
|   |  |   | Zapis w planie zagospodarowania przestrzennego <b>Dom chr.w Miejsc. Pl. Zag. Prz. Gm. Jeleśnia (Uchw.</b><br>Inne |  |
|   |  |   | 18. RODZAJE ZAGROZEŃ<br><b>brak bieżącego remontu/pielęgnacji</b>   |  |
| 17. STAN ZACHOWANIA<br><b>zaniedbany</b>  | 19. WPISUJĄCY DANE<br><b>Mariusz Godek</b> | 20. DATA WYKONANIA EWIDENCJI<br><b>2006-12-28</b> |   |  |

**Dom konstrukcji drewnianej zrębowej, dach 2-spadowy półszczytowy kryty dachówką cementową. Za domem poprzecznie zabytkowa stodoła konstrukcji drewnianej zrębowej.  
Dawny nr 85.**

## KARTA GMINNEJ EWIDENCJI ZABYTKÓW


539/18

|  |                                 |  |   |  |
|--|---------------------------------|--|---|--|
| 1. OBIEKT <b>Dom</b>   |                                 |  | 5. MIEJSCOWOŚĆ <b>Korbielów</b>   |  |
| 2. OBECNA FUNKCJA<br><b>mieszkalna</b>   | 3. MATERIAŁ<br><b>drewniane</b> | 4. DATOWANIE<br><b>pocz. XXw.</b>          | 6. GMINA <b>Jeleśnia</b>  |  |
| 21. FOTOGRAFIA<br>          |                                 |  | 7. POWIAT <b>żywiecki</b>   |  |
|  |                                 |  | 8. WOJEWÓDZTWO <b>śląskie</b>   |  |
|  |                                 |  | 9. KOD POCZTOWY <b>34-335</b>   |  |
|  |                                 |  | 10. ADRES <b>Pod Weską 102</b>  |  |
|  |                                 |  | 11. LOKALIZACJA   |  |
|  |                                 |  | 12. LOKALIZACJA ARCHEOLOGICZNA<br>Nr obszaru AZP<br>Nr stanowiska na obszarze AZP<br>Nr stanowiska w miejscowości                   |  |
|  |                                 |  | 13. NUMER EWIDENCYJNY DZIAŁKI   |  |
|  |                                 |  | 14. WŁASNOŚĆ <b>prywatna</b>  |  |
|  |                                 |  | 15. RODZAJ UŻYTKOWANIA <b>mieszkalne</b>  |  |
|  |                                 |  | 16. INFORMACJA O OCHRONIE<br>Nr i data wpisu do rejestru zabytków<br><br>Zapis w planie zagospodarowania przestrzennego<br><br>Inne |  |
| 17. STAN ZACHOWANIA<br><b>zaniedbany</b>   |                                 | 19. WPISUJĄCY DANE<br><b>Mariusz Godek</b> | 20. DATA WYKONANIA EWIDENCJI<br><b>2006-12-28</b>   |  |
| 18. RODZAJE ZAGROŻEŃ<br><b>brak bieżącego remontu/pielęgnacji<br/>zagrożenia inwestycyjne względem obiektu</b> |                                 |  |   |  |

Dom konstrukcji drewnianej zrębowej, dach 2-spadowy kryty blachą falistą. Z frontu ganek drewniany. Dach współcześnie zmodernizowany z częścią zmianą geometrii (dach podmurowany ceglanymi filarami).

## KARTA GMINNEJ EWIDENCJI ZABYTKÓW

540/18



|   |  |   |  |  |
|---|--|---|--|--|
| 1. OBIEKT <b>Dom</b>  |  |   | 5. MIEJSCOWOŚĆ <b>Korbielów</b>  |  |
| 2. OBECNA FUNKCJA<br><b>mieszkalna</b>  | 3. MATERIAŁ<br><b>drewniane</b>            | 4. DATOWANIE<br><b>pocz. XXw.</b>                 | 6. GMINA <b>Jeleśnia</b>   |  |
| 21. FOTOGRAFIA  |  |   | 7. POWIAT <b>żywiecki</b>  |  |
|  |  |   | 8. WOJEWÓDZTWO <b>śląskie</b>  |  |
|   |  |   | 9. KOD POCZTOWY <b>34-335</b>  |  |
|   |  |   | 10. ADRES <b>Pod Weską 103</b>   |  |
|   |  |   | 11. LOKALIZACJA  |  |
|   |  |   | 12. LOKALIZACJA ARCHEOLOGICZNA<br>Nr obszaru AZP<br>Nr stanowiska na obszarze AZP<br>Nr stanowiska w miejscowości      |  |
|   |  |   | 13. NUMER EWIDENCYJNY DZIAŁKI  |  |
|   |  |   | 14. WŁASNOŚĆ <b>prywatna</b>   |  |
|   |  |   | 15. RODZAJ UŻYTKOWANIA <b>mieszkalne</b>   |  |
|   |  |   | 16. INFORMACJA O OCHRONIE<br>Nr i data wpisu do rejestru zabytków  |  |
|   |  |   | Zapis w planie zagospodarowania przestrzennego <b>Dom chr. w Miejsc. Pl. Zag. Prz. Gm. Jeleśnia (Uchw. R.G. z Inne</b> |  |
|   |  |   | 18. RODZAJE ZAGROŻEŃ<br><b>brak bieżącego remontu/pielęgnacji</b>  |  |
| 17. STAN ZACHOWANIA<br><b>zaniedbany</b>  | 19. WPISUJĄCY DANE<br><b>Mariusz Godek</b> | 20. DATA WYKONANIA EWIDENCJI<br><b>2006-12-28</b> |  |  |

Dom konstrukcji drewnianej zrębowej, dach 2-spadowy półszczytowy kryty eternitem. Za domem w obrębie posesji zabytkowa stodoła konstrukcji drewnianej.  
Dawny nr 84.



## KARTA GMINNEJ EWIDENCJI ZABYTKÓW


541/18

|  |  |   |  |  |
|--|--|---|--|--|
| 1. OBIEKT <b>Stodoła</b>   |  |   | 5. MIEJSCOWOŚĆ <b>Korbielów</b>  |  |
| 2. OBECNA FUNKCJA<br><b>gospodarcza</b>  | 3. MATERIAŁ<br><b>drewniane</b>            | 4. DATOWANIE<br><b>kon. XIXw.</b>                 | 6. GMINA <b>Jeleśnia</b>   |  |
| 21. FOTOGRAFIA   |  |   | 7. POWIAT <b>żywiecki</b>  |  |
|  |  |   | 8. WOJEWÓDZTWO <b>śląskie</b>  |  |
|  |  |   | 9. KOD POCZTOWY <b>34-335</b>  |  |
|  |  |   | 10. ADRES <b>Pod Weską 103</b>   |  |
|  |  |   | 11. LOKALIZACJA  |  |
|  |  |   | 12. LOKALIZACJA ARCHEOLOGICZNA<br>Nr obszaru AZP<br>Nr stanowiska na obszarze AZP<br>Nr stanowiska w miejscowości              |  |
|  |  |   | 13. NUMER EWIDENCYJNY DZIAŁKI  |  |
|  |  |   | 14. WŁASNOŚĆ <b>prywatna</b>   |  |
|  |  |   | 15. RODZAJ UŻYTKOWANIA <b>rolnictwo</b>  |  |
|  |  |   | 16. INFORMACJA O OCHRONIE<br>Nr i data wpisu do rejestru zabytków  |  |
|  |  |   | Zapis w planie zagospodarowania przestrzennego <b>St. chr. w<br/>Miejsc. Pl. Zag. Prz. Gm. Jeleśnia (Uchw. R.G. z<br/>Inne</b> |  |
|  |  |   | 18. RODZAJE ZAGROŻEŃ<br><b>brak bieżącego remontu/pielęgnacji</b>  |  |
| 17. STAN ZACHOWANIA<br><b>zaniedbany</b>   | 19. WPISUJĄCY DANE<br><b>Mariusz Godek</b> | 20. DATA WYKONANIA EWIDENCJI<br><b>2006-12-28</b> |  |  |

Stodoła konstrukcji drewnianej zrębowej, dach 2-spadowy kryty dachówką cementową. Obok stodoły zabytkowy dom konstrukcji drewnianej zrębowej. Dawny nr posesji 84.

## KARTA GMINNEJ EWIDENCJI ZABYTKÓW


542/18

|   |  |   |   |  |
|---|--|---|---|--|
| 1. OBIEKT <b>Dom</b>  |  |   | 5. MIEJSCOWOŚĆ <b>Korbielów</b>   |  |
| 2. OBECNA FUNKCJA<br><b>mieszkalna</b>  | 3. MATERIAŁ<br><b>drewniane</b>            | 4. DATOWANIE<br><b>lata 30-te XXw.</b>            | 6. GMINA <b>Jeleśnia</b>  |  |
| 21. FOTOGRAFIA<br> |  |   | 7. POWIAT <b>żywiecki</b>   |  |
|   |  |   | 8. WOJEWÓDZTWO <b>śląskie</b>   |  |
|   |  |   | 9. KOD POCZTOWY <b>34-335</b>   |  |
|   |  |   | 10. ADRES <b>Pod Weską 110</b>  |  |
|   |  |   | 11. LOKALIZACJA   |  |
|   |  |   | 12. LOKALIZACJA ARCHEOLOGICZNA<br>Nr obszaru AZP<br>Nr stanowiska na obszarze AZP<br>Nr stanowiska w miejscowości                   |  |
|   |  |   | 13. NUMER EWIDENCYJNY DZIAŁKI   |  |
|   |  |   | 14. WŁASNOŚĆ <b>prywatna</b>  |  |
|   |  |   | 15. RODZAJ UŻYTKOWANIA <b>mieszkalne</b>  |  |
|   |  |   | 16. INFORMACJA O OCHRONIE<br>Nr i data wpisu do rejestru zabytków<br><br>Zapis w planie zagospodarowania przestrzennego<br><br>Inne |  |
| 18. RODZAJE ZAGROŻEŃ<br><b>brak zagrożeń</b>  |  |   |   |  |
| 17. STAN ZACHOWANIA<br><b>dobry</b>   | 19. WPISUJĄCY DANE<br><b>Mariusz Godek</b> | 20. DATA WYKONANIA EWIDENCJI<br><b>2006-12-28</b> |   |  |

Dom konstrukcji drewnianej zrębowej, elewacje oszalowane deskowaniem. Dach 2-spadowy półszczytowy kryty blachą falistą.

## KARTA GMINNEJ EWIDENCJI ZABYTKÓW


544/18

|   |  |   |   |  |
|---|--|---|---|--|
| 1. OBIEKT <b>Obora</b>  |  |   | 5. MIEJSCOWOŚĆ <b>Korbielów</b>   |  |
| 2. OBECNA FUNKCJA<br><b>gospodarcza</b>   | 3. MATERIAŁ<br><b>mieszane</b>             | 4. DATOWANIE<br><b>pocz. XXw.</b>                 | 6. GMINA <b>Jeleśnia</b>  |  |
| 21. FOTOGRAFIA<br> |  |   | 7. POWIAT <b>żywiecki</b>   |  |
|   |  |   | 8. WOJEWÓDZTWO <b>śląskie</b>   |  |
|   |  |   | 9. KOD POCZTOWY <b>34-335</b>   |  |
|   |  |   | 10. ADRES <b>Pod Weską 115</b>  |  |
|   |  |   | 11. LOKALIZACJA   |  |
|   |  |   | 12. LOKALIZACJA ARCHEOLOGICZNA<br>Nr obszaru AZP<br>Nr stanowiska na obszarze AZP<br>Nr stanowiska w miejscowości                   |  |
|   |  |   | 13. NUMER EWIDENCYJNY DZIAŁKI   |  |
|   |  |   | 14. WŁASNOŚĆ <b>prywatna</b>  |  |
|   |  |   | 15. RODZAJ UŻYTKOWANIA <b>rolnictwo</b>   |  |
|   |  |   | 16. INFORMACJA O OCHRONIE<br>Nr i data wpisu do rejestru zabytków<br><br>Zapis w planie zagospodarowania przestrzennego<br><br>Inne |  |
| 18. RODZAJE ZAGROŻEŃ<br><b>brak bieżącego remontu/pielęgnacji</b>                                     |  |   |   |  |
| 17. STAN ZACHOWANIA<br><b>zaniedbany</b>  | 19. WPISUJĄCY DANE<br><b>Mariusz Godek</b> | 20. DATA WYKONANIA EWIDENCJI<br><b>2006-12-28</b> |   |  |

Obora w większości konstrukcji murowanej z kamienia (dzięki piaskowiec), w części konstrukcji drewnianej. Dach 2-spadowy kryty dachówką cementową. Obok obory - w obrębie posesji - zabytkowy dom konstrukcji drewnianej. Dawniej posesja nr 96.

## KARTA GMINNEJ EWIDENCJI ZABYTKÓW

545/18


|   |  |   |   |  |
|---|--|---|---|--|
| 1. OBIEKT <b>Dom</b>  |  |   | 5. MIEJSCOWOŚĆ <b>Korbielów</b>   |  |
| 2. OBECNA FUNKCJA<br><b>nie użytkowany</b>  | 3. MATERIAŁ<br><b>ceglane</b>              | 4. DATOWANIE<br><b>lata 30-te XXw.</b>            | 6. GMINA <b>Jeleśnia</b>  |  |
| 21. FOTOGRAFIA<br> |  |   | 7. POWIAT <b>żywiecki</b>   |  |
|   |  |   | 8. WOJEWÓDZTWO <b>śląskie</b>   |  |
|   |  |   | 9. KOD POCZTOWY <b>34-335</b>   |  |
|   |  |   | 10. ADRES <b>Pod Weską 117</b>  |  |
|   |  |   | 11. LOKALIZACJA   |  |
|   |  |   | 12. LOKALIZACJA ARCHEOLOGICZNA<br>Nr obszaru AZP<br>Nr stanowiska na obszarze AZP<br>Nr stanowiska w miejscowości                   |  |
|   |  |   | 13. NUMER EWIDENCYJNY DZIAŁKI   |  |
|   |  |   | 14. WŁASNOŚĆ <b>prywatna</b>  |  |
|   |  |   | 15. RODZAJ UŻYTKOWANIA <b>nie użytkowany</b>  |  |
|   |  |   | 16. INFORMACJA O OCHRONIE<br>Nr i data wpisu do rejestru zabytków<br><br>Zapis w planie zagospodarowania przestrzennego<br><br>Inne |  |
|   |  |   | 18. RODZAJE ZAGROŻEŃ<br><b>brak bieżącego remontu/pielęgnacji</b><br><b>brak użytkownika</b>  |  |
| 17. STAN ZACHOWANIA<br><b>zaniedbany</b>  | 19. WPISUJĄCY DANE<br><b>Mariusz Godek</b> | 20. DATA WYKONANIA EWIDENCJI<br><b>2006-12-28</b> |   |  |

Dom konstrukcji murywanej z cegły, elewacje otynkowane, na elewacjach skromny wystroj architektoniczny w postaci gzymsów, lizen, opasek okiennych. Dach 2-spadowy kryty dachówką cementową. Z tyłu drewniany ganek. W obrębie posesji zabytkowy spichlerz konstrukcji drewnianej zrębowej.



## KARTA GMINNEJ EWIDENCJI ZABYTKÓW


546/18

|   |                                 |   |   |  |
|---|---------------------------------|---|---|--|
| 1. OBIEKT <b>Spichlerz</b>  |                                 |   | 5. MIEJSCOWOŚĆ <b>Korbielów</b>   |  |
| 2. OBECNA FUNKCJA<br><b>nie użytkowany</b>  | 3. MATERIAŁ<br><b>drewniane</b> | 4. DATOWANIE<br><b>lata 20-te XXw.</b>            | 6. GMINA <b>Jeleśnia</b>  |  |
| 21. FOTOGRAFIA<br> |                                 |   | 7. POWIAT <b>żywiecki</b>   |  |
|   |                                 |   | 8. WOJEWÓDZTWO <b>śląskie</b>   |  |
|   |                                 |   | 9. KOD POCZTOWY <b>34-335</b>   |  |
|   |                                 |   | 10. ADRES <b>Pod Weską 117</b><br><i>NIE MA</i>   |  |
|   |                                 |   | 11. LOKALIZACJA   |  |
|   |                                 |   | 12. LOKALIZACJA ARCHEOLOGICZNA<br>Nr obszaru AZP<br>Nr stanowiska na obszarze AZP<br>Nr stanowiska w miejscowości                   |  |
|   |                                 |   | 13. NUMER EWIDENCYJNY DZIAŁKI   |  |
|   |                                 |   | 14. WŁASNOŚĆ <b>prywatna</b>  |  |
|   |                                 |   | 15. RODZAJ UŻYTKOWANIA <b>nie użytkowany</b>  |  |
|   |                                 |   | 16. INFORMACJA O OCHRONIE<br>Nr i data wpisu do rejestru zabytków<br><br>Zapis w planie zagospodarowania przestrzennego<br><br>Inne |  |
| 17. STAN ZACHOWANIA<br><b>zaniedbany</b>  |                                 |   | 18. RODZAJE ZAGROZEŃ<br><b>brak bieżącego remontu/pielęgnacji</b><br><b>brak użytkownika</b>  |  |
| 19. WPISUJĄCY DANE<br><b>Mariusz Godek</b>  |                                 | 20. DATA WYKONANIA EWIDENCJI<br><b>2006-12-28</b> |   |  |

Spichlerz konstrukcji drewnianej zrębowej, dach 2-spadowy półszczytowy kryty papą. Obok spichlerza zabytkowy dom konstrukcji mrowanej (w obrębie posesji).

## KARTA GMINNEJ EWIDENCJI ZABYTKÓW


547/18

|   |                                 |  |  |   |
|---|---------------------------------|--|--|---|
| 1. OBIEKT <b>Dom</b>  |                                 |  | 5. MIEJSCOWOŚĆ <b>Korbielów</b>  |   |
| 2. OBECNA FUNKCJA<br><b>mieszkalna</b>  | 3. MATERIAŁ<br><b>drewniane</b> | 4. DATOWANIE<br><b>ok. 1920r.</b>          | 6. GMINA <b>Jeleśnia</b>   |   |
| 21. FOTOGRAFIA<br> |                                 |  | 7. POWIAT <b>żywiecki</b>  |   |
|   |                                 |  | 8. WOJEWÓDZTWO <b>śląskie</b>  |   |
|   |                                 |  | 9. KOD POCZTOWY <b>34-335</b>  |   |
|   |                                 |  | 10. ADRES <b>Kwiatowa 2</b>  |   |
|   |                                 |  | 11. LOKALIZACJA  |   |
|   |                                 |  | 12. LOKALIZACJA ARCHEOLOGICZNA<br>Nr obszaru AZP<br>Nr stanowiska na obszarze AZP<br>Nr stanowiska w miejscowości  |   |
|   |                                 |  | 13. NUMER EWIDENCYJNY DZIAŁKI  |   |
|   |                                 |  | 14. WŁASNOŚĆ <b>prywatna</b>   |   |
|   |                                 |  | 15. RODZAJ UŻYTKOWANIA <b>mieszkalne</b>   |   |
|   |                                 |  | 16. INFORMACJA O OCHRONIE<br>Nr i data wpisu do rejestru zabytków<br><br>Zapis w planie zagospodarowania przestrzennego <b>Dom chr. w Miejsc. Pl. Zag. Prz. Gm. Jeleśnia (Uchw. R.G. z</b><br>Inne |   |
| 17. STAN ZACHOWANIA<br><b>dobry</b>   |                                 | 19. WPISUJĄCY DANE<br><b>Mariusz Godek</b> |  | 20. DATA WYKONANIA EWIDENCJI<br><b>2006-12-28</b> |
|   |                                 |  | 18. RODZAJE ZAGROŻEŃ<br><b>zagrożenia inwestycyjne względem obiektu</b>  |   |

Dom konstrukcji drewnianej zrębowej, bryła rozczłonkowana, dachy wielospadowe kryte blachą falistą. Dom częściowo zmodernizowany z niekorzystną wymianą stolarki okiennej na niezgodną w formie ze stanem pierwotnym.  
Dawny nr 53.

## KARTA GMINNEJ EWIDENCJI ZABYTKÓW


548/18

|   |  |   |   |  |
|---|--|---|---|--|
| 1. OBIEKT <b>Dom</b>  |  |   | 5. MIEJSCOWOŚĆ <b>Korbielów</b>   |  |
| 2. OBECNA FUNKCJA<br><b>mieszkalna</b>  | 3. MATERIAŁ<br><b>drewniane</b>            | 4. DATOWANIE<br><b>lata 20-te XXw.</b>            | 6. GMINA <b>Jeleśnia</b>  |  |
| 21. FOTOGRAFIA<br> |  |   | 7. POWIAT <b>żywiecki</b>   |  |
|   |  |   | 8. WOJEWÓDZTWO <b>śląskie</b>   |  |
|   |  |   | 9. KOD POCZTOWY <b>34-335</b>   |  |
|   |  |   | 10. ADRES <b>Polna 1</b>  |  |
|   |  |   | 11. LOKALIZACJA   |  |
|   |  |   | 12. LOKALIZACJA ARCHEOLOGICZNA<br>Nr obszaru AZP<br>Nr stanowiska na obszarze AZP<br>Nr stanowiska w miejscowości                   |  |
|   |  |   | 13. NUMER EWIDENCYJNY DZIAŁKI   |  |
|   |  |   | 14. WŁASNOŚĆ <b>prywatna</b>  |  |
|   |  |   | 15. RODZAJ UŻYTKOWANIA <b>mieszkalne</b>  |  |
|   |  |   | 16. INFORMACJA O OCHRONIE<br>Nr i data wpisu do rejestru zabytków<br><br>Zapis w planie zagospodarowania przestrzennego<br><br>Inne |  |
| 18. RODZAJE ZAGROZEŃ<br><b>brak zagrożeń</b>  |  |   |   |  |
| 17. STAN ZACHOWANIA<br><b>dobry</b>   | 19. WPISUJĄCY DANE<br><b>Mariusz Godek</b> | 20. DATA WYKONANIA EWIDENCJI<br><b>2006-12-28</b> |   |  |

Dom konstrukcji drewnianej zrębowej, elewacje oszalowane deskowaniem. Cokół wysoki, mурowany z kamienia. Bryła budynku rozczłonkowana (na rzucie litery "L"). Dachy 2-spadowy kryte dachówką ceramiczną. Szczyty elewacji bocznych z dekoracją stolarską.

## KARTA GMINNEJ EWIDENCJI ZABYTKÓW

549/18


|   |  |   |   |  |
|---|--|---|---|--|
| 1. OBIEKT <b>Stodoła</b>  |  |   | 5. MIEJSCOWOŚĆ <b>Korbielów</b>   |  |
| 2. OBECNA FUNKCJA<br><b>gospodarcza</b>   | 3. MATERIAŁ<br><b>drewniane</b>            | 4. DATOWANIE<br><b>lata 20-te XXw.</b>            | 6. GMINA <b>Jeleśnia</b>  |  |
| 21. FOTOGRAFIA<br> |  |   | 7. POWIAT <b>żywiecki</b>   |  |
|   |  |   | 8. WOJEWÓDZTWO <b>śląskie</b>   |  |
|   |  |   | 9. KOD POCZTOWY <b>34-335</b>   |  |
|   |  |   | 10. ADRES <b>Majowa 4</b>   |  |
|   |  |   | 11. LOKALIZACJA   |  |
|   |  |   | 12. LOKALIZACJA ARCHEOLOGICZNA<br>Nr obszaru AZP<br>Nr stanowiska na obszarze AZP<br>Nr stanowiska w miejscowości                   |  |
|   |  |   | 13. NUMER EWIDENCYJNY DZIAŁKI   |  |
|   |  |   | 14. WŁASNOŚĆ <b>prywatna</b>  |  |
|   |  |   | 15. RODZAJ UŻYTKOWANIA <b>rolnictwo</b>   |  |
|   |  |   | 16. INFORMACJA O OCHRONIE<br>Nr i data wpisu do rejestru zabytków<br><br>Zapis w planie zagospodarowania przestrzennego<br><br>Inne |  |
| 18. RODZAJE ZAGROŻEŃ<br><b>brak zagrożeń</b>  |  |   |   |  |
| 17. STAN ZACHOWANIA<br><b>dobry</b>   | 19. WPISUJĄCY DANE<br><b>Mariusz Godek</b> | 20. DATA WYKONANIA EWIDENCJI<br><b>2006-12-28</b> |   |  |

Stodoła konstrukcji drewnianej zrębowej, w części współcześnie przebudowana w konstrukcji mrowanej. Dach 2-spadowy półszczytowy kryty papą. Obok zawalony (w stanie ruiny) dom mieszkalny konstrukcji drewnianej.



## KARTA GMINNEJ EWIDENCJI ZABYTKÓW


550/18

|   |  |   |   |  |
|---|--|---|---|--|
| 1. OBIEKT <b>Dom</b>  |  |   | 5. MIEJSCOWOŚĆ <b>Korbielów</b>   |  |
| 2. OBECNA FUNKCJA<br><b>nie użytkowany</b>  | 3. MATERIAŁ<br><b>ceglane</b>              | 4. DATOWANIE<br><b>lata 20-te XXw.</b>            | 6. GMINA <b>Jeleśnia</b>  |  |
| 21. FOTOGRAFIA<br> |  |   | 7. POWIAT <b>żywiecki</b>   |  |
|   |  |   | 8. WOJEWÓDZTWO <b>śląskie</b>   |  |
|   |  |   | 9. KOD POCZTOWY <b>34-335</b>   |  |
|   |  |   | 10. ADRES<br><b>Rzeczna 6 (?)</b><br><i>JALOWIECKIEGO</i>   |  |
|   |  |   | 11. LOKALIZACJA   |  |
|   |  |   | 12. LOKALIZACJA ARCHEOLOGICZNA<br>Nr obszaru AZP<br>Nr stanowiska na obszarze AZP<br>Nr stanowiska w miejscowości |  |
|   |  |   | 13. NUMER EWIDENCYJNY DZIAŁKI   |  |
|   |  |   | 14. WŁASNOŚĆ <b>prywatna</b>  |  |
|   |  |   | 15. RODZAJ UŻYTKOWANIA <b>nie użytkowany</b>  |  |
|   |  |   | 16. INFORMACJA O OCHRONIE<br>Nr i data wpisu do rejestru zabytków   |  |
|   |  |   | Zapis w planie zagospodarowania przestrzennego  |  |
|   |  |   | Inne  |  |
|   |  |   | 18. RODZAJE ZAGROZEŃ<br><b>brak bieżącego remontu/pielęgnacji</b><br><b>brak użytkownika</b>                      |  |
| 17. STAN ZACHOWANIA<br><b>zły</b>   | 19. WPISUJĄCY DANE<br><b>Mariusz Godek</b> | 20. DATA WYKONANIA EWIDENCJI<br><b>2006-12-28</b> |   |  |

Dom konstrukcji murywanej z cegły, elewacje otynkowane ze skromnym detalem architektonicznym w postaci gzymsów i lizen. Dach 2-spadowy kryty dachówka cementowa. Z frontu i tyłu drewniane ganki piętrowe. Obiekt opuszczony, zdemastowany.  
Dom zlokalizowany naprzeciw nr 18.

## KARTA GMINNEJ EWIDENCJI ZABYTKÓW


551/18

|   |  |   |   |  |
|---|--|---|---|--|
| 1. OBIEKT <b>Dom</b>  |  |   | 5. MIEJSCOWOŚĆ <b>Korbielów</b>   |  |
| 2. OBECNA FUNKCJA<br><b>mieszkalna</b>  | 3. MATERIAŁ<br><b>drewniane</b>            | 4. DATOWANIE<br><b>lata 30-te XXw.</b>            | 6. GMINA <b>Jeleśnia</b>  |  |
| 21. FOTOGRAFIA<br> |  |   | 7. POWIAT <b>żywiecki</b>   |  |
|   |  |   | 8. WOJEWÓDZTWO <b>śląskie</b>   |  |
|   |  |   | 9. KOD POCZTOWY <b>34-335</b>   |  |
|   |  |   | 10. ADRES <del>Rzeczna 8 (2)</del><br><b>JATOWIECKIEGO</b>  |  |
|   |  |   | 11. LOKALIZACJA   |  |
|   |  |   | 12. LOKALIZACJA ARCHEOLOGICZNA<br>Nr obszaru AZP<br>Nr stanowiska na obszarze AZP<br>Nr stanowiska w miejscowości                   |  |
|   |  |   | 13. NUMER EWIDENCYJNY DZIAŁKI   |  |
|   |  |   | 14. WŁASNOŚĆ <b>prywatna</b>  |  |
|   |  |   | 15. RODZAJ UŻYTKOWANIA <b>mieszkalne</b>  |  |
|   |  |   | 16. INFORMACJA O OCHRONIE<br>Nr i data wpisu do rejestru zabytków<br><br>Zapis w planie zagospodarowania przestrzennego<br><br>Inne |  |
|   |  |   | 18. RODZAJE ZAGROŻEŃ<br><b>brak bieżącego remontu/pielęgnacji</b>   |  |
| 17. STAN ZACHOWANIA<br><b>zaniedbany</b>  | 19. WPISUJĄCY DANE<br><b>Mariusz Godek</b> | 20. DATA WYKONANIA EWIDENCJI<br><b>2006-12-28</b> |   |  |

Dom konstrukcji drewnianej zrębowej, elewacje oszalowane deskowaniem. Cokół mурowany kamienny. Dach 2-spadowy kryty blachą płaską. Od strony wsch. narożnikowo nadbudowane piętro. Dom zintegrowany z częścią gospodarczą przyległą poprzecznie. Dom usytuowany nad domem nr 18.

## KARTA GMINNEJ EWIDENCJI ZABYTKÓW


552/18

|   |                                 |  |   |  |
|---|---------------------------------|--|---|--|
| 1. OBIEKT <b>Dom</b>  |                                 |  | 5. MIEJSCOWOŚĆ <b>Korbielów</b>   |  |
| 2. OBECNA FUNKCJA<br><b>mieszkalna</b>  | 3. MATERIAŁ<br><b>drewniane</b> | 4. DATOWANIE<br><b>lata 20-te XXw.</b>     | 6. GMINA <b>Jeleśnia</b>  |  |
| 21. FOTOGRAFIA<br> |                                 |  | 7. POWIAT <b>żywiecki</b>   |  |
|   |                                 |  | 8. WOJEWÓDZTWO <b>śląskie</b>   |  |
|   |                                 |  | 9. KOD POCZTOWY <b>34-335</b>   |  |
|   |                                 |  | 10. ADRES <b>Rzeczna 13 (d.99)</b>  |  |
|   |                                 |  | 11. LOKALIZACJA   |  |
|   |                                 |  | 12. LOKALIZACJA ARCHEOLOGICZNA<br>Nr obszaru AZP<br>Nr stanowiska na obszarze AZP<br>Nr stanowiska w miejscowości                   |  |
|   |                                 |  | 13. NUMER EWIDENCYJNY DZIAŁKI   |  |
|   |                                 |  | 14. WŁASNOŚĆ <b>prywatna</b>  |  |
|   |                                 |  | 15. RODZAJ UŻYTKOWANIA <b>mieszkalne</b>  |  |
|   |                                 |  | 16. INFORMACJA O OCHRONIE<br>Nr i data wpisu do rejestru zabytków<br><br>Zapis w planie zagospodarowania przestrzennego<br><br>Inne |  |
| 17. STAN ZACHOWANIA<br><b>dobry</b>   |                                 | 19. WPISUJĄCY DANE<br><b>Mariusz Godek</b> | 18. RODZAJE ZAGROŻEŃ<br><b>zagrożenia inwestycyjne względem obiektu</b>   |  |
| 20. DATA WYKONANIA EWIDENCJI<br><b>2006-12-28</b>   |                                 |  |   |  |

Dom konstrukcji drewnianej zrębowej, elewacje współcześnie niekorzystnie obłożone blachą falistą. Dach 2-spadowy półszczytowy kryty dachówką cementową. Z frontu (od str. pd.) piętrowy ganek.  
Dawny nr 99.

## KARTA GMINNEJ EWIDENCJI ZABYTKÓW

553/18


|   |  |   |   |  |
|---|--|---|---|--|
| 1. OBIEKT <b>Dom</b>  |  |   | 5. MIEJSCOWOŚĆ <b>Korbielów</b>   |  |
| 2. OBECNA FUNKCJA<br><b>mieszkalna</b>  | 3. MATERIAŁ<br><b>ceglane</b>              | 4. DATOWANIE<br><b>przed 1914r.</b>               | 6. GMINA <b>Jeleśnia</b>  |  |
| 21. FOTOGRAFIA<br> |  |   | 7. POWIAT <b>żywiecki</b>   |  |
|   |  |   | 8. WOJEWÓDZTWO <b>śląskie</b>   |  |
|   |  |   | 9. KOD POCZTOWY <b>34-335</b>   |  |
|   |  |   | 10. ADRES <b>Rzeczna 19</b>   |  |
|   |  |   | 11. LOKALIZACJA   |  |
|   |  |   | 12. LOKALIZACJA ARCHEOLOGICZNA<br>Nr obszaru AZP<br>Nr stanowiska na obszarze AZP<br>Nr stanowiska w miejscowości |  |
|   |  |   | 13. NUMER EWIDENCYJNY DZIAŁKI   |  |
|   |  |   | 14. WŁASNOŚĆ <b>prywatna</b>  |  |
|   |  |   | 15. RODZAJ UŻYTKOWANIA <b>mieszkalne</b>  |  |
|   |  |   | 16. INFORMACJA O OCHRONIE<br>Nr i data wpisu do rejestru zabytków   |  |
|   |  |   | Zapis w planie zagospodarowania przestrzennego  |  |
|   |  |   | Inne  |  |
|   |  |   | 18. RODZAJE ZAGROŻEŃ<br><b>zagrożenia inwestycyjne względem obiektu</b>   |  |
| 17. STAN ZACHOWANIA<br><b>bardzo dobry</b>  | 19. WPISUJĄCY DANE<br><b>Mariusz Godek</b> | 20. DATA WYKONANIA EWIDENCJI<br><b>2006-12-28</b> |   |  |

Dom zbudowany przed 1914r. przez znanego działacza ludowego Wojciecha Krzesaka. W latach 1921-1923 w domu funkcjonowała szkoła ludowa, a później krótko mieścił się tu posterunek Straży Granicznej.  
Dom konstrukcji murywanej z cegły, dach 2-spadowy łamany kryty blachą trapezową. Pierwotnie dach był naczółkowy (w górnej części łamanego dachu bocznych elewacji dachy były czterospadowe), kryty dachówką ceramiczną. Przy niedawnej zmianie pokrycia dachu na blachę przebudowano dach nadbudowując szczyty. Tylna elewacja (od strony pn.) wykonana deskowaniem.



## KARTA GMINNEJ EWIDENCJI ZABYTKÓW

554/18

|   |                                 |  |   |  |
|---|---------------------------------|--|---|--|
| 1. OBIEKT <b>Dom</b>  |                                 |  | 5. MIEJSCOWOŚĆ <b>Korbielów</b>   |  |
| 2. OBECNA FUNKCJA<br><b>mieszkalna</b>  | 3. MATERIAŁ<br><b>drewniane</b> | 4. DATOWANIE<br><b>2 poł. XIXw.</b>        | 6. GMINA <b>Jeleśnia</b>  |  |
| 21. FOTOGRAFIA<br> |                                 |  | 7. POWIAT <b>żywiecki</b>   |  |
|   |                                 |  | 8. WOJEWÓDZTWO <b>śląskie</b>   |  |
|   |                                 |  | 9. KOD POCZTOWY <b>34-335</b>   |  |
|   |                                 |  | 10. ADRES <b>Rzeczna d. 25</b><br><i>RZECZNA 11</i>   |  |
|   |                                 |  | 11. LOKALIZACJA   |  |
|   |                                 |  | 12. LOKALIZACJA ARCHEOLOGICZNA<br>Nr obszaru AZP<br>Nr stanowiska na obszarze AZP<br>Nr stanowiska w miejscowości   |  |
|   |                                 |  | 13. NUMER EWIDENCYJNY DZIAŁKI   |  |
|   |                                 |  | 14. WŁASNOŚĆ <b>prywatna</b>  |  |
|   |                                 |  | 15. RODZAJ UŻYTKOWANIA <b>mieszkalne</b>  |  |
|   |                                 |  | 16. INFORMACJA O OCHRONIE<br>Nr i data wpisu do rejestru zabytków<br><br>Zapis w planie zagospodarowania przestrzennego <b>Dom chr. w Miejsc. Pl. Zag. Prz. Gm. Jeleśnia (Uchw. R. G. z</b><br>Inne |  |
| 17. STAN ZACHOWANIA<br><b>zaniedbany</b>  |                                 | 19. WPISUJĄCY DANE<br><b>Mariusz Godek</b> | 20. DATA WYKONANIA EWIDENCJI<br><b>2006-12-28</b>   |  |
|   |                                 |  | 18. RODZAJE ZAGROŻEŃ<br><b>brak bieżącego remontu/pielęgnacji</b><br><b>zagrożenia inwestycyjne względem obiektu</b>  |  |

Dom konstrukcji drewnianej zrębowej, elewacje pobielone, dach 2-spadowy półszczytowy kryty dachówką cementową. Dom częściowo niekorzystnie przekształcony przez zmodernizowanie jego lewej (pn.) strony (wymiana okien na niezgodne z pierwotną formą, obłożenie elewacji okładziną). Największa degradacja obiektu spowodowana jest jednakże dobudowaniem do niego nowego murewanego budynku od tyłu.

## KARTA GMINNEJ EWIDENCJI ZABYTKÓW

555/18

1. OBIEKT **Dom**5. MIEJSCOWOŚĆ **Korbielów**2. OBECNA FUNKCJA  
**nie użytkowany**3. MATERIAŁ  
**drewniane**4. DATOWANIE  
**lata 30-te XXw.**6. GMINA **Jeleśnia**

21. FOTOGRAFIA

7. POWIAT **żywiecki**8. WOJEWÓDZTWO **śląskie**9. KOD POCZTOWY **34-335**10. ADRES **Szczyrbok 14**

11. LOKALIZACJA

12. LOKALIZACJA ARCHEOLOGICZNA

Nr obszaru AZP

Nr stanowiska na obszarze AZP

Nr stanowiska w miejscowości

13. NUMER EWIDENCYJNY DZIAŁKI

14. WŁASNOŚĆ **prywatna**15. RODZAJ UŻYTKOWANIA **nie użytkowany**

16. INFORMACJA O OCHRONIE

Nr i data wpisu do rejestru zabytków

Zapis w planie zagospodarowania przestrzennego

inne


18. RODZAJE ZAGROZEŃ

**brak bieżącego remontu/pielęgnacji  
zagrożenia inwestycyjne w otoczeniu obiektu**17. STAN ZACHOWANIA  
**zaniedbany**19. WPISUJĄCY DANE  
**Mariusz Godek**20. DATA WYKONANIA EWIDENCJI  
**2006-12-28**

Dom konstrukcji drewnianej zrębowej, elewacje oszalowane deskowaniem. Cokół mурowany otynkowany. Dach 2-spadowy naczółkowy kryty eternitem. Od frontu (strona zach.) piętrowy ganek, z tyłu mansarda dachowa. Szczyty elewacji bocznych z dekoracją stolarską. Do domu niekorzystnie przybudowano nowy mурowany dom (prawdopodobnie z przeznaczeniem staroego do rozbiórki).

## KARTA GMINNEJ EWIDENCJI ZABYTKÓW

556/18

|   |                                 |   |                          |
|---|---------------------------------|---|--------------------------|
| 1. OBIEKT <b>Dom</b>  |                                 | 5. MIEJSCOWOŚĆ <b>Korbielełów</b>   |                          |
| 2. OBECNA FUNKCJA<br><b>mieszkalna</b>  | 3. MATERIAŁ<br><b>drewniane</b> | 4. DATOWANIE<br><b>lata 30-te XXw.</b>  | 6. GMINA <b>Jeleśnia</b> |
| 21. FOTOGRAFIA<br> |                                 | 7. POWIAT <b>żywiecki</b>   |                          |
|   |                                 | 8. WOJEWÓDZTWO <b>śląskie</b>   |                          |
|   |                                 | 9. KOD POCZTOWY <b>34-335</b>   |                          |
|   |                                 | 10. ADRES <b>Szczyrbok 18</b>   |                          |
|   |                                 | 11. LOKALIZACJA   |                          |
|   |                                 | 12. LOKALIZACJA ARCHEOLOGICZNA<br>Nr obszaru AZP<br>Nr stanowiska na obszarze AZP<br>Nr stanowiska w miejscowości                   |                          |
|   |                                 | 13. NUMER EWIDENCYJNY DZIAŁKI   |                          |
|   |                                 | 14. WŁASNOŚĆ <b>prywatna</b>  |                          |
|   |                                 | 15. RODZAJ UŻYTKOWANIA <b>mieszkalne</b>  |                          |
|   |                                 | 16. INFORMACJA O OCHRONIE<br>Nr i data wpisu do rejestru zabytków<br><br>Zapis w planie zagospodarowania przestrzennego<br><br>Inne |                          |
| 17. STAN ZACHOWANIA<br><b>dobry</b>   |                                 | 18. RODZAJE ZAGROŻEŃ<br><b>brak zagrożeń</b>  |                          |
| 19. WPISUJĄCY DANE<br><b>Mariusz Godek</b>  |                                 | 20. DATA WYKONANIA EWIDENCJI<br><b>2006-12-28</b>   |                          |

Dom konstrukcji drewnianej zrębowej, elewacje oszalowane deskowaniem pomalowanym na zielono. Dach 2-spadowy kryty blachą trapezową. Z frontu piętrowy ganek. Szczyty elewacji bocznych i ganku z dekoracją stolarską.

## KARTA GMINNEJ EWIDENCJI ZABYTKÓW

557/18

1. OBIEKT **Dom**5. MIEJSCOWOŚĆ **Korbielów**2. OBECNA FUNKCJA  
**mieszkalna**3. MATERIAŁ  
**drewniane**4. DATOWANIE  
**lata 20-te XXw.**6. GMINA **Jeleśnia**

21. FOTOGRAFIA

7. POWIAT **żywiecki**8. WOJEWÓDZTWO **śląskie**9. KOD POCZTOWY **34-335**10. ADRES **Szczyrbok 20**

11. LOKALIZACJA

12. LOKALIZACJA ARCHEOLOGICZNA

Nr obszaru AZP

Nr stanowiska na obszarze AZP

Nr stanowiska w miejscowości

13. NUMER EWIDENCYJNY DZIAŁKI

14. WŁASNOŚĆ **prywatna**15. RODZAJ UŻYTKOWANIA **mieszkalne**

16. INFORMACJA O OCHRONIE

Nr i data wpisu do rejestru zabytków

Zapis w planie zagospodarowania przestrzennego

Inne

18. RODZAJE ZAGROZEŃ

**brak bieżącego remontu/pielęgnacji  
zagrożenia inwestycyjne względem obiektu**17. STAN ZACHOWANIA  
**zaniedbany**19. WPISUJĄCY DANE  
**Mariusz Godek**20. DATA WYKONANIA EWIDENCJI  
**2006-12-28**


Dom konstrukcji drewnianej zrębowej, elewacje oszalowane deskowaniem. Dach 2-spadowy kryty eternitem. Z frontu piętrowy ganek. Dom niekorzystnie przekształcony przez zaślepienie i przekształcenie części okien.





## KARTA GMINNEJ EWIDENCJI ZABYTKÓW


559/18

|   |  |   |   |
|---|--|---|---|
| 1. OBIEKT <b>Dom</b>  |  |   | 5. MIEJSCOWOŚĆ <b>Korbielów</b>   |
| 2. OBECNA FUNKCJA<br><b>mieszkalna</b>  | 3. MATERIAŁ<br><b>drewniane</b>            | 4. DATOWANIE<br><b>lata 30-te XXw.</b>            | 6. GMINA <b>Jeleśnia</b>  |
| 21. FOTOGRAFIA<br> |  |   | 7. POWIAT <b>żywiecki</b>   |
|   |  |   | 8. WOJEWÓDZTWO <b>śląskie</b>   |
|   |  |   | 9. KOD POCZTOWY <b>34-335</b>   |
|   |  |   | 10. ADRES <b>Szczyrbok 28</b>   |
|   |  |   | 11. LOKALIZACJA   |
|   |  |   | 12. LOKALIZACJA ARCHEOLOGICZNA<br>Nr obszaru AZP<br>Nr stanowiska na obszarze AZP<br>Nr stanowiska w miejscowości                   |
|   |  |   | 13. NUMER EWIDENCYJNY DZIAŁKI   |
|   |  |   | 14. WŁASNOŚĆ <b>prywatna</b>  |
|   |  |   | 15. RODZAJ UŻYTKOWANIA <b>mieszkalne</b>  |
|   |  |   | 16. INFORMACJA O OCHRONIE<br>Nr i data wpisu do rejestru zabytków<br><br>Zapis w planie zagospodarowania przestrzennego<br><br>Inne |
| 17. STAN ZACHOWANIA<br><b>dobry</b>   | 19. WPISUJĄCY DANE<br><b>Mariusz Godek</b> | 20. DATA WYKONANIA EWIDENCJI<br><b>2006-12-28</b> | 18. RODZAJE ZAGROŻEŃ<br><b>brak zagrożeń</b>  |

Dom konstrukcji drewnianej zrębowej, elewacje oszalowane deskowaniem w kolorze zielonym. Dach 2-spadowy kryty dachówką cementową. Z frontu piętrowy ganek. Szczyty elewacji bocznych i ganku z dekoracją stolarską.

## KARTA GMINNEJ EWIDENCJI ZABYTKÓW

560/18

|   |  |   |   |
|---|--|---|---|
| 1. OBIEKT <b>Dom</b>  |  |   | 5. MIEJSCOWOŚĆ <b>Korbielów</b>   |
| 2. OBECNA FUNKCJA<br><b>mieszkalna</b>  | 3. MATERIAŁ<br><b>drewniane</b>            | 4. DATOWANIE<br><b>lata 20-te XXw.</b>            | 6. GMINA <b>Jeleśnia</b>  |
| 21. FOTOGRAFIA<br> |  |   | 7. POWIAT <b>żywiecki</b>   |
|   |  |   | 8. WOJEWÓDZTWO <b>śląskie</b>   |
|   |  |   | 9. KOD POCZTOWY <b>34-335</b>   |
|   |  |   | 10. ADRES <b>Szczyrbok 32</b>   |
|   |  |   | 11. LOKALIZACJA   |
|   |  |   | 12. LOKALIZACJA ARCHEOLOGICZNA<br>Nr obszaru AZP<br>Nr stanowiska na obszarze AZP<br>Nr stanowiska w miejscowości                   |
|   |  |   | 13. NUMER EWIDENCYJNY DZIAŁKI   |
|   |  |   | 14. WŁASNOŚĆ <b>prywatna</b>  |
|   |  |   | 15. RODZAJ UŻYTKOWANIA <b>mieszkalne</b>  |
|   |  |   | 16. INFORMACJA O OCHRONIE<br>Nr i data wpisu do rejestru zabytków<br><br>Zapis w planie zagospodarowania przestrzennego<br><br>Inne |
| 17. STAN ZACHOWANIA<br><b>zaniedbany</b>  | 19. WPISUJĄCY DANE<br><b>Mariusz Godek</b> | 20. DATA WYKONANIA EWIDENCJI<br><b>2006-12-28</b> | 18. RODZAJE ZAGROŻEŃ<br><b>brak bieżącego remontu/pielęgnacji</b>   |

Dom konstrukcji drewnianej zrębowej, elewacje oszalowane deskowaniem. Dach 2-spadowy półszczytowy kryty papą. Szczyty elewacji bocznych z dekoracją stolarską.

## KARTA GMINNEJ EWIDENCJI ZABYTKÓW

561/18

1. OBIEKT **Spichlerz**5. MIEJSCOWOŚĆ **Korbielów**

2. OBECNA FUNKCJA

**mieszkalna**

3. MATERIAŁ

**drewniane**

4. DATOWANIE

**lata 30-te XXw.**

6. GMINA

**Jeleśnia**

21. FOTOGRAFIA



7. POWIAT

**żywiecki**

8. WOJEWÓDZTWO

**śląskie**

9. KOD POCZTOWY

**34-335**

10. ADRES

**Szczyrbok 34**

11. LOKALIZACJA

12. LOKALIZACJA ARCHEOLOGICZNA

Nr obszaru AZP

Nr stanowiska na obszarze AZP

Nr stanowiska w miejscowości

13. NUMER EWIDENCYJNY DZIAŁKI

14. WŁASNOŚĆ

**prywatna**

15. RODZAJ UŻYTKOWANIA

**mieszkalne**

16. INFORMACJA O OCHRONIE

Nr i data wpisu do rejestru zabytków

Zapis w planie zagospodarowania przestrzennego

Inne

18. RODZAJE ZAGROZEŃ

**brak zagrożeń**

17. STAN ZACHOWANIA

**bardzo dobry**

19. WPISUJĄCY DANE

**Mariusz Godek**


20. DATA WYKONANIA EWIDENCJI

**2006-12-28**

Spichlerz konstrukcji drewnianej zrębowej, cokół mурowany kamienny. Dach 2-spadowy kryty gontem. Obiekt obecnie pełni funkcję domu letniskowego.

## KARTA GMINNEJ EWIDENCJI ZABYTKÓW

562/18

|   |  |   |   |  |
|---|--|---|---|--|
| 1. OBIEKT <b>Dom</b>  |  |   | 5. MIEJSCOWOŚĆ <b>Korbielów</b>   |  |
| 2. OBECNA FUNKCJA<br><b>mieszkalna</b>  | 3. MATERIAŁ<br><b>drewniane</b>            | 4. DATOWANIE<br><b>lata 30-te XXw.</b>            | 6. GMINA <b>Jeleśnia</b>  |  |
| 21. FOTOGRAFIA<br> |  |   | 7. POWIAT <b>żywiecki</b>   |  |
|   |  |   | 8. WOJEWÓDZTWO <b>śląskie</b>   |  |
|   |  |   | 9. KOD POCZTOWY <b>34-335</b>   |  |
|   |  |   | 10. ADRES <b>Szczyrbok 46</b>   |  |
|   |  |   | 11. LOKALIZACJA   |  |
|   |  |   | 12. LOKALIZACJA ARCHEOLOGICZNA<br>Nr obszaru AZP<br>Nr stanowiska na obszarze AZP<br>Nr stanowiska w miejscowości                   |  |
|   |  |   | 13. NUMER EWIDENCYJNY DZIAŁKI   |  |
|   |  |   | 14. WŁASNOŚĆ <b>prywatna</b>  |  |
|   |  |   | 15. RODZAJ UŻYTKOWANIA <b>mieszkalne</b>  |  |
|   |  |   | 16. INFORMACJA O OCHRONIE<br>Nr i data wpisu do rejestru zabytków<br><br>Zapis w planie zagospodarowania przestrzennego<br><br>Inne |  |
| 18. RODZAJE ZAGROZEŃ<br><b>brak zagrożeń</b>  |  |   |   |  |
| 17. STAN ZACHOWANIA<br><b>dobry</b>   | 19. WPISUJĄCY DANE<br><b>Mariusz Godek</b> | 20. DATA WYKONANIA EWIDENCJI<br><b>2006-12-28</b> |   |  |

Dom konstrukcji drewnianej zrębowej, cokół wysoki mурowany z kamienia. Dach 2-spadowy półszczytowy, naczółkowy kryty blachą płaską. Z frontu w dachu mansarda. Szczyty elewacji bocznych i mansardy z dekoracją stolarską.



## KARTA GMINNEJ EWIDENCJI ZABYTKÓW

563/18

1. OBIEKT **d. Leśniczówka**5. MIEJSCOWOŚĆ **Korbielów**

2. OBECNA FUNKCJA

**mieszkalna**

3. MATERIAŁ

**drewniane**

4. DATOWANIE

**pocz. XXw.**

6. GMINA

**Jeleśnia**

21. FOTOGRAFIA



7. POWIAT

**żywiecki**

8. WOJEWÓDZTWO

**śląskie**

9. KOD POCZTOWY

**34-335**

10. ADRES

**Szczyrbok 54**

11. LOKALIZACJA

12. LOKALIZACJA ARCHEOLOGICZNA

Nr obszaru AZP

Nr stanowiska na obszarze AZP

Nr stanowiska w miejscowości

13. NUMER EWIDENCYJNY DZIAŁKI

14. WŁASNOŚĆ

**prywatna**

15. RODZAJ UŻYTKOWANIA

**mieszkalne**

16. INFORMACJA O OCHRONIE

Nr i data wpisu do rejestru zabytków

Zapis w planie zagospodarowania przestrzennego

Inne

18. RODZAJE ZAGROZEŃ

**zagrożenia inwestycyjne względem obiektu**

17. STAN ZACHOWANIA

**dobry**

19. WPISUJĄCY DANE

**Mariusz Godek**


20. DATA WYKONANIA EWIDENCJI

**2006-12-28**

Dawna Leśniczówka, obecnie dom mieszkalny. Konstrukcji drewnianej, zrębowej, elewacje oszalowane deskowaniem. Cokół mурowany kamienny (od ulicy niekorzystnie obłożony betonowymi kostkami). Szczyty elewacji bocznych z bogatą dekoracją stolarską. Obiekt usytuowany nad potokiem, od strony potoku otwarta wetanda.

## KARTA GMINNEJ EWIDENCJI ZABYTKÓW


564/18

|   |  |   |   |  |
|---|--|---|---|--|
| 1. OBIEKT <b>Dom</b>  |  |   | 5. MIEJSCOWOŚĆ <b>Korbielów</b>   |  |
| 2. OBECNA FUNKCJA<br><b>szkoła nsrciarska</b>   | 3. MATERIAŁ<br><b>mieszane</b>             | 4. DATOWANIE<br><b>lata 20-te XXw.</b>            | 6. GMINA <b>Jeleśnia</b>  |  |
| 21. FOTOGRAFIA<br> |  |   | 7. POWIAT <b>żywiecki</b>   |  |
|   |  |   | 8. WOJEWÓDZTWO <b>śląskie</b>   |  |
|   |  |   | 9. KOD POCZTOWY <b>34-335</b>   |  |
|   |  |   | 10. ADRES <b>Szczyrbok 58</b>   |  |
|   |  |   | 11. LOKALIZACJA   |  |
|   |  |   | 12. LOKALIZACJA ARCHEOLOGICZNA<br>Nr obszaru AZP<br>Nr stanowiska na obszarze AZP<br>Nr stanowiska w miejscowości                   |  |
|   |  |   | 13. NUMER EWIDENCYJNY DZIAŁKI   |  |
|   |  |   | 14. WŁASNOŚĆ <b>prywatna</b>  |  |
|   |  |   | 15. RODZAJ UŻYTKOWANIA <b>rekreacja i turystyka</b>   |  |
|   |  |   | 16. INFORMACJA O OCHRONIE<br>Nr i data wpisu do rejestru zabytków<br><br>Zapis w planie zagospodarowania przestrzennego<br><br>Inne |  |
| 18. RODZAJE ZAGROZEŃ<br><b>brak zagrożeń</b>  |  |   |   |  |
| 17. STAN ZACHOWANIA<br><b>dobry</b>   | 19. WPISUJĄCY DANE<br><b>Mariusz Godek</b> | 20. DATA WYKONANIA EWIDENCJI<br><b>2006-12-28</b> |   |  |

Dom konstrukcji mieszanej: cokół i parter ganku mrowane kamienne, w pozostałej części konstrukcji drewnianej zrębowej. Dach 2-spadowy półszczytowy kryty dachówką cementową. Szczyty elewacji bocznych i ganku z dekoracją stolarską.

## KARTA GMINNEJ EWIDENCJI ZABYTKÓW


565/18

|   |                                 |   |   |  |
|---|---------------------------------|---|---|--|
| 1. OBIEKT <b>Dom</b>  |                                 |   | 5. MIEJSCOWOŚĆ <b>Korbielów</b>   |  |
| 2. OBECNA FUNKCJA<br><b>mieszkalna</b>  | 3. MATERIAŁ<br><b>drewniane</b> | 4. DATOWANIE<br><b>lata 20-te XXw.</b>            | 6. GMINA <b>Jeleśnia</b>  |  |
| 21. FOTOGRAFIA<br> |                                 |   | 7. POWIAT <b>żywiecki</b>   |  |
|   |                                 |   | 8. WOJEWÓDZTWO <b>śląskie</b>   |  |
|   |                                 |   | 9. KOD POCZTOWY <b>34-335</b>   |  |
|   |                                 |   | 10. ADRES <b>Ślepa Dolina 1</b>   |  |
|   |                                 |   | 11. LOKALIZACJA   |  |
|   |                                 |   | 12. LOKALIZACJA ARCHEOLOGICZNA<br>Nr obszaru AZP<br>Nr stanowiska na obszarze AZP<br>Nr stanowiska w miejscowości                   |  |
|   |                                 |   | 13. NUMER EWIDENCYJNY DZIAŁKI   |  |
|   |                                 |   | 14. WŁASNOŚĆ <b>prywatna</b>  |  |
|   |                                 |   | 15. RODZAJ UŻYTKOWANIA <b>mieszkalne</b>  |  |
|   |                                 |   | 16. INFORMACJA O OCHRONIE<br>Nr i data wpisu do rejestru zabytków<br><br>Zapis w planie zagospodarowania przestrzennego<br><br>Inne |  |
| 17. STAN ZACHOWANIA<br><b>zaniedbany</b>  |                                 |   | 18. RODZAJE ZAGROŻEN<br><b>brak bieżącego remontu/pielęgnacji</b>   |  |
| 19. WPISUJĄCY DANE<br><b>Mariusz Godek</b>  |                                 | 20. DATA WYKONANIA EWIDENCJI<br><b>2006-12-28</b> |   |  |

Dom konstrukcji drewnianej zrębowej, elewacje oszalowane deskowaniem pomalowanym na niebiesko (piętro ganek na brązowo). Dach 2-spadowy półszczytowy kryty eternitem. Cokół mурowany kamienny. Z frontu i z tyłu symetryczne piętrowe ganki z dekoracją stolarską w szczytach.

## KARTA GMINNEJ EWIDENCJI ZABYTKÓW

566/18


|   |  |   |   |  |
|---|--|---|---|--|
| 1. OBIEKT <b>Dom</b>  |  |   | 5. MIEJSCOWOŚĆ <b>Korbielów</b>   |  |
| 2. OBECNA FUNKCJA<br><b>nie użytkowany</b>  | 3. MATERIAŁ<br><b>drewniane</b>            | 4. DATOWANIE<br><b>lata 30-te XXw.</b>            | 6. GMINA <b>Jeleśnia</b>  |  |
| 21. FOTOGRAFIA<br> |  |   | 7. POWIAT <b>żywiecki</b>   |  |
|   |  |   | 8. WOJEWÓDZTWO <b>śląskie</b>   |  |
|   |  |   | 9. KOD POCZTOWY <b>34-335</b>   |  |
|   |  |   | 10. ADRES<br><b>Szczyrbok 3</b><br><i>Ślepa Dolina 3</i>  |  |
|   |  |   | 11. LOKALIZACJA   |  |
|   |  |   | 12. LOKALIZACJA ARCHEOLOGICZNA<br>Nr obszaru AZP<br>Nr stanowiska na obszarze AZP<br>Nr stanowiska w miejscowości |  |
|   |  |   | 13. NUMER EWIDENCYJNY DZIAŁKI   |  |
|   |  |   | 14. WŁASNOŚĆ <b>prywatna</b>  |  |
|   |  |   | 15. RODZAJ UŻYTKOWANIA <b>nie użytkowany</b>  |  |
|   |  |   | 16. INFORMACJA O OCHRONIE<br>Nr i data wpisu do rejestru zabytków   |  |
|   |  |   | Zapis w planie zagospodarowania przestrzennego  |  |
|   |  |   | Inne  |  |
|   |  |   | 18. RODZAJE ZAGROŻEŃ<br><b>brak bieżącego remontu/pielęgnacji</b><br><b>brak użytkownika</b>                      |  |
| 17. STAN ZACHOWANIA<br><b>zaniedbany</b>  | 19. WPISUJĄCY DANE<br><b>Mariusz Godek</b> | 20. DATA WYKONANIA EWIDENCJI<br><b>2006-12-28</b> |   |  |

Dom konstrukcji drewnianej zrębowej, elewacje oszalowane deskowaniem pomalowanym na zielono. Cokół mурowany kamienny. Dach 2-spadowy półszczytowy kryty eternitem.



## KARTA GMINNEJ EWIDENCJI ZABYTKÓW

567/18

|   |                                 |  |   |  |
|---|---------------------------------|--|---|--|
| 1. OBIEKT <b>Dom</b>  |                                 |  | 5. MIEJSCOWOŚĆ <b>Korbielów</b>   |  |
| 2. OBECNA FUNKCJA<br><b>mieszkalna</b>  | 3. MATERIAŁ<br><b>drewniane</b> | 4. DATOWANIE<br><b>pocz. XXw.</b>          | 6. GMINA <b>Jeleśnia</b>  |  |
| 21. FOTOGRAFIA<br> |                                 |  | 7. POWIAT <b>żywiecki</b>   |  |
|   |                                 |  | 8. WOJEWÓDZTWO <b>śląskie</b>   |  |
|   |                                 |  | 9. KOD POCZTOWY <b>34-335</b>   |  |
|   |                                 |  | 10. ADRES <b>Wspólna 6</b>  |  |
|   |                                 |  | 11. LOKALIZACJA   |  |
|   |                                 |  | 12. LOKALIZACJA ARCHEOLOGICZNA<br>Nr obszaru AZP<br>Nr stanowiska na obszarze AZP<br>Nr stanowiska w miejscowości                   |  |
|   |                                 |  | 13. NUMER EWIDENCYJNY DZIAŁKI   |  |
|   |                                 |  | 14. WŁASNOŚĆ <b>prywatna</b>  |  |
|   |                                 |  | 15. RODZAJ UŻYTKOWANIA <b>mieszkalne</b>  |  |
|   |                                 |  | 16. INFORMACJA O OCHRONIE<br>Nr i data wpisu do rejestru zabytków<br><br>Zapis w planie zagospodarowania przestrzennego<br><br>Inne |  |
| 17. STAN ZACHOWANIA<br><b>zaniedbany</b>  |                                 | 19. WPISUJĄCY DANE<br><b>Mariusz Godek</b> | 18. RODZAJE ZAGROŻEŃ<br><b>brak bieżącego remontu/pielęgnacji</b>   |  |
| 20. DATA WYKONANIA EWIDENCJI<br><b>2006-12-28</b>   |                                 |  |   |  |

Dom mieszkalno-gospodarczy konstrukcji drewnianej zrębowej, elewacje częściowo oszalowane deskowaniem. Dach 2-spadowy (od strony zach. półszczytowy) kryty blachą płaską i falistą. Od frontu (strona pd.) piętrowy ganek drewniany.

## KARTA GMINNEJ EWIDENCJI ZABYTKÓW

568/18

1. OBIEKT **Dom**5. MIEJSCOWOŚĆ **Korbielów**2. OBECNA FUNKCJA  
**mieszkalna**3. MATERIAŁ  
**drewniane**4. DATOWANIE  
**ok. 1930r.**6. GMINA **Jeleśnia**

21. FOTOGRAFIA

7. POWIAT **żywiecki**8. WOJEWÓDZTWO **śląskie**9. KOD POCZTOWY **34-335**10. ADRES **Wspólna 3**

11. LOKALIZACJA

12. LOKALIZACJA ARCHEOLOGICZNA

Nr obszaru AZP

Nr stanowiska na obszarze AZP

Nr stanowiska w miejscowości

13. NUMER EWIDENCYJNY DZIAŁKI

14. WŁASNOŚĆ **prywatna**15. RODZAJ UŻYTKOWANIA **mieszkalne**

16. INFORMACJA O OCHRONIE

Nr i data wpisu do rejestru zabytków

Zapis w planie zagospodarowania przestrzennego **Dom chr.  
w Miejsc. Pl. Zag. Prz. Gm. Jeleśnia (Uchw. R.G.z**

Inne

18. RODZAJE ZAGROZEŃ

**brak zagrożeń**17. STAN ZACHOWANIA  
**bardzo dobry**19. WPISUJĄCY DANE  
**Mariusz Godek**20. DATA WYKONANIA EWIDENCJI  
**2006-12-28**

Dom konstrukcji drewnianej zrębowej, elewacje oszalowane deskowaniem. Dach 2-spadowy kryty blachą dachówkową. Z frontu piętrowy ganek z dekoracją stołarską w szczycie.  
Dawny nr 223.

## KARTA GMINNEJ EWIDENCJI ZABYTKÓW

569/18

1. OBIEKT **Dom**5. MIEJSCOWOŚĆ **Korbielów**

2. OBECNA FUNKCJA

**nie użytkowany**

3. MATERIAŁ

**drewniane**

4. DATOWANIE

**1925r.**

6. GMINA

**Jeleśnia**

21. FOTOGRAFIA



7. POWIAT

**żywiecki**

8. WOJEWÓDZTWO

**śląskie**

9. KOD POCZTOWY

**34-335**

10. ADRES

**Wspólna 9**

11. LOKALIZACJA

12. LOKALIZACJA ARCHEOLOGICZNA

Nr obszaru AZP

Nr stanowiska na obszarze AZP

Nr stanowiska w miejscowości

13. NUMER EWIDENCYJNY DZIAŁKI

14. WŁASNOŚĆ

**prywatna**

15. RODZAJ UŻYTKOWANIA

**nie użytkowany**

16. INFORMACJA O OCHRONIE

Nr i data wpisu do rejestru zabytków

Zapis w planie zagospodarowania przestrzennego **Dom chr.  
w Miejsc. Pl. Zag. Prz. Gm. Jeleśnia (Uchw. R.G. z  
Inne**

18. RODZAJE ZAGROŻEŃ

**brak bieżącego remontu/pielęgnacji****brak użytkownika**

17. STAN ZACHOWANIA

**zaniedbany**

19. WPISUJĄCY DANE

**Mariusz Godek**

20. DATA WYKONANIA EWIDENCJI

**2006-12-28**

Dom konstrukcji drewnianej zrębowej, elewacje częściowo oszalowane deskowaniem. Dach 2-spadowy półszczytowy kryty dachówką cementową. Szczyty elewacji bocznych i ganku z dekoracją stolarską. Od strony pd piętrowy ganek drewniany. Nigdyś w obrębie posesji znajdował się zabytkowy spichlerz drewniany, obecnie nieistniejący (rozebrany).  
Dawny nr 238.

## KARTA GMINNEJ EWIDENCJI ZABYTKÓW

570/18

1. OBIEKT **Dom**5. MIEJSCOWOŚĆ **Korbielów**2. OBECNA FUNKCJA  
**mieszkalna**3. MATERIAŁ  
**drewniane**4. DATOWANIE  
**ok. 1920r.**6. GMINA **Jeleśnia**

21. FOTOGRAFIA

7. POWIAT **żywiecki**8. WOJEWÓDZTWO **śląskie**9. KOD POCZTOWY **34-335**10. ADRES **Wspólna 10**

11. LOKALIZACJA

12. LOKALIZACJA ARCHEOLOGICZNA

Nr obszaru AZP

Nr stanowiska na obszarze AZP

Nr stanowiska w miejscowości

13. NUMER EWIDENCYJNY DZIAŁKI

14. WŁASNOŚĆ **prywatna**15. RODZAJ UŻYTKOWANIA **mieszkalne**

16. INFORMACJA O OCHRONIE

Nr i data wpisu do rejestru zabytków

Zapis w planie zagospodarowania przestrzennego **Dom chr. w Miejsc. Pl. Zag. Prz. Gm. Jeleśnia (Uchw. R.G. z**  
Inne

18. RODZAJE ZAGROZEŃ

**brak bieżącego remontu/pielęgnacji**17. STAN ZACHOWANIA  
**zaniedbany**19. WPISUJĄCY DANE  
**Mariusz Godek**20. DATA WYKONANIA EWIDENCJI  
**2006-12-28**

Dom konstrukcji drewnianej zrębowej, dach 2-spadowy półszczytowy kryty blachą trapezową. Z frontu piętrowy ganek drewniany o odeskowanych elewacjach. Szczyt ganku z dekoracją stolarską.  
Dawny nr 163.