


KARTA GMINNEJ EWIDENCJI ZABYTKÓW


322/18

1. OBIEKT Dom			5. MIEJSCOWOŚĆ Krzyżowa	
2. OBECNA FUNKCJA mieszkalna	3. MATERIAŁ drewniane	4. DATOWANIE lata 20-te XXw.	6. GMINA Jeleśnia	
21. FOTOGRAFIA 			7. POWIAT żywiecki	
			8. WOJEWÓDZTWO śląskie	
			9. KOD POCZTOWY 34-340	
			10. ADRES Graniczna 5	
			11. LOKALIZACJA	
			12. LOKALIZACJA ARCHEOLOGICZNA Nr obszaru AZP Nr stanowiska na obszarze AZP Nr stanowiska w miejscowości	
			13. NUMER EWIDENCYJNY DZIAŁKI	
			14. WŁASNOŚĆ prywatna	
			15. RODZAJ UŻYTKOWANIA mieszkalne	
			16. INFORMACJA O OCHRONIE Nr i data wpisu do rejestru zabytków Zapis w planie zagospodarowania przestrzennego Inne	
			18. RODZAJE ZAGROZEŃ brak zagrożeń	
17. STAN ZACHOWANIA dobry	19. WPISUJĄCY DANE Mariusz Godek	20. DATA WYKONANIA EWIDENCJI 2006-12-07		

Dom konstrukcji drewnianej zrębowej, elewacje oszalowane deskowaniem, cokół mурowany kamienny. Dach 2-spadowy kryty dachówką cementową. Ganek piętrowy z ozdobną dekoracją stolarską w szczycie. Dom częściowo zmodernizowany z wprowadzeniem nowych elementów wystroju (nowa stolarka okienna, poziomy szalunek elewacji).

KARTA GMINNEJ EWIDENCJI ZABYTKÓW


323/18

1. OBIEKT Dom			5. MIEJSCOWOŚĆ Krzyżowa	
2. OBECNA FUNKCJA mieszkalna	3. MATERIAŁ drewniane	4. DATOWANIE lata 20-te XXw.	6. GMINA Jeleśnia	
21. FOTOGRAFIA 			7. POWIAT żywiecki	
			8. WOJEWÓDZTWO śląskie	
			9. KOD POCZTOWY 34-340	
			10. ADRES Jana Pawła II 8	
			11. LOKALIZACJA	
			12. LOKALIZACJA ARCHEOLOGICZNA Nr obszaru AZP Nr stanowiska na obszarze AZP Nr stanowiska w miejscowości	
			13. NUMER EWIDENCYJNY DZIAŁKI	
			14. WŁASNOŚĆ prywatna	
			15. RODZAJ UŻYTKOWANIA mieszkalne	
			16. INFORMACJA O OCHRONIE Nr i data wpisu do rejestru zabytków Zapis w planie zagospodarowania przestrzennego Inne	
17. STAN ZACHOWANIA dobry		19. WPISUJĄCY DANE Mariusz Godek	20. DATA WYKONANIA EWIDENCJI 2006-12-07	
		18. RODZAJE ZAGROZEŃ zagrożenia inwestycyjne względem obiektu		

Dom konstrukcji drewnianej zrębowej, elewacje oszalowane deskowaniem (deskowanie poziome, współczesne), cokoł mурowany. Dach 2-spadowy kryty blachą trapezową. Od strony wschodniej piętrowy ganek z ozdobną dekoracją stolarską w szczycie. Dom współcześnie zmodernizowany z wprowadzeniem nowych elementów wystroju i wyposażenia (w/w szalunek elewacji, nowe okna, pokrycie dachu).

KARTA GMINNEJ EWIDENCJI ZABYTKÓW





336/18

1. OBIEKT Dom			5. MIEJSCOWOŚĆ Krzyżowa	
2. OBECNA FUNKCJA mieszkalna	3. MATERIAŁ drewniane	4. DATOWANIE lata 20-te XXw.	6. GMINA Jeleśnia	
21. FOTOGRAFIA 			7. POWIAT żywiecki	
			8. WOJEWÓDZTWO śląskie	
			9. KOD POCZTOWY 34-340	
			10. ADRES Jana Pawła II 5	
			11. LOKALIZACJA	
			12. LOKALIZACJA ARCHEOLOGICZNA Nr obszaru AZP Nr stanowiska na obszarze AZP Nr stanowiska w miejscowości	
			13. NUMER EWIDENCYJNY DZIAŁKI	
			14. WŁASNOŚĆ prywatna	
			15. RODZAJ UŻYTKOWANIA mieszkalne	
			16. INFORMACJA O OCHRONIE Nr i data wpisu do rejestru zabytków Zapis w planie zagospodarowania przestrzennego Inne	
18. RODZAJE ZAGROZEŃ zagrożenia inwestycyjne względem obiektu				
17. STAN ZACHOWANIA dobry	19. WPISUJĄCY DANE Mariusz Godek	20. DATA WYKONANIA EWIDENCJI 2006-12-11		

Dom konstrukcji drewnianej zrebowej, elewacje współczesnie obłożone eternitem. Dach 2-spadowy kryty eternitem, cokół mурowany kamienny. Szczyty elewacji bocznych z ozdobną dekoracją stolarską.
Współczesne działania modernizacyjne-zabezpieczające wpłynęły na zubożenie walorów zabytkowych obiektu (obłożenie ścian eternitem, pokrycie dachu z eternitu).

KARTA GMINNEJ EWIDENCJI ZABYTKÓW

337/18

1. OBIEKT Dom			5. MIEJSCOWOŚĆ Krzyżowa	
2. OBECNA FUNKCJA nie użytkowany	3. MATERIAŁ mieszane	4. DATOWANIE pocz. XXw.	6. GMINA Jeleśnia	
21. FOTOGRAFIA			7. POWIAT żywiecki	
			8. WOJEWÓDZTWO śląskie	
			9. KOD POCZTOWY 34-340	
			10. ADRES Jana Pawła II dawn. 22 88	
			11. LOKALIZACJA	
17. STAN ZACHOWANIA zaniedbany			12. LOKALIZACJA ARCHEOLOGICZNA Nr obszaru AZP Nr stanowiska na obszarze AZP Nr stanowiska w miejscowości	
19. WPISUJĄCY DANE Mariusz Godek			13. NUMER EWIDENCYJNY DZIAŁKI	
20. DATA WYKONANIA EWIDENCJI 2006-12-11			14. WŁASNOŚĆ prywatna	
15. RODZAJ UŻYTKOWANIA nie użytkowany				
16. INFORMACJA O OCHRONIE Nr i data wpisu do rejestru zabytków Zapis w planie zagospodarowania przestrzennego Dom chr. w Miejsc. Planie Zag. Przestrz. Gm. Jeleśnia zatw. Inne				
18. RODZAJE ZAGROZEŃ brak bieżącego remontu/pielęgnacji brak użytkownika				

Dom mieszkalno-gospodarczy, konstrukcji murowanej kamienno-ceglanej, elewacje otykowane, z wystrojem architektonicznym ceglany. W fasadzie w lewym narożniku kapliczka węgkowa. W części gospodarczej ściany wypełnione deskowaniem. Dach domu 2-spadowy kryty eternitem. W fasadzie zachowane zabytkowe drzwi drewniane 2-skrzydłowe o ozdobnej formie.

KARTA GMINNEJ EWIDENCJI ZABYTKÓW

338/18

1. OBIEKT **Dom**5. MIEJSCOWOŚĆ **Krzyżowa**

2. OBECNA FUNKCJA

mieszkalna

3. MATERIAŁ

drewniane

4. DATOWANIE

ok. 1920r.

6. GMINA

Jeleśnia

21. FOTOGRAFIA



7. POWIAT

żywiecki

8. WOJEWÓDZTWO

śląskie

9. KOD POCZTOWY

34-340

10. ADRES

Jana Pawła II 30

11. LOKALIZACJA

12. LOKALIZACJA ARCHEOLOGICZNA

Nr obszaru AZP

Nr stanowiska na obszarze AZP

Nr stanowiska w miejscowości

13. NUMER EWIDENCYJNY DZIAŁKI

14. WŁASNOŚĆ

prywatna

15. RODZAJ UŻYTKOWANIA

mieszkalne

16. INFORMACJA O OCHRONIE

Nr i data wpisu do rejestru zabytków

Zapis w planie zagospodarowania przestrzennego

inne

18. RODZAJE ZAGROŻEŃ

brak bieżącego remontu/pielęgnacji

17. STAN ZACHOWANIA

zaniedbany

19. WPISUJĄCY DANE

Mariusz Godek

20. DATA WYKONANIA EWIDENCJI


2006-12-11

Dom konstrukcji drewnianej zrębowej, elewacje oszalowane deskowaniem, pomalowanym w kolorze zielonym. Dach 2-spadowy kryty dachówką cementową. Od wsch. piętrowy ganek. Szczyty elewacji bocznych i ganku ozdobione dekoracją snycerską.



KARTA GMINNEJ EWIDENCJI ZABYTKÓW

339/18

1. OBIEKT Dom			5. MIEJSCOWOŚĆ Krzyżowa	
2. OBECNA FUNKCJA mieszkalna	3. MATERIAŁ drewniane	4. DATOWANIE pocz. XXw.	6. GMINA Jeleśnia	
21. FOTOGRAFIA 			7. POWIAT żywiecki	
			8. WOJEWÓDZTWO śląskie	
			9. KOD POCZTOWY 34-340	
			10. ADRES Jana Pawła II 41	
			11. LOKALIZACJA	
			12. LOKALIZACJA ARCHEOLOGICZNA Nr obszaru AZP Nr stanowiska na obszarze AZP Nr stanowiska w miejscowości	
			13. NUMER EWIDENCYJNY DZIAŁKI	
			14. WŁASNOŚĆ prywatna	
			15. RODZAJ UŻYTKOWANIA mieszkalne	
			16. INFORMACJA O OCHRONIE Nr i data wpisu do rejestru zabytków Zapis w planie zagospodarowania przestrzennego Dom obj. ochr. w Miejsc. Planie Zag. Przestrz. Gm. Jeleśnia Inne	
			18. RODZAJE ZAGROZEŃ zagrożenia inwestycyjne względem obiektu	
17. STAN ZACHOWANIA dobry	19. WPISUJĄCY DANE Mariusz Godek	20. DATA WYKONANIA EWIDENCJI 2006-12-11		

Dom konstrukcji drewnianej, zrębowej, elewacje współczesnie obłożone eternitem, cokół mурowany. Dach 2-spadowy kryty blachą trapezową. Szczyty elewacji bocznych z ozdobną dekoracją stolarską.

KARTA GMINNEJ EWIDENCJI ZABYTKÓW

340/18

1. OBIEKT **Dom**5. MIEJSCOWOŚĆ **Krzyżowa**2. OBECNA FUNKCJA
mieszkalna3. MATERIAŁ
drewniane4. DATOWANIE
pocz. XXw.6. GMINA **Jeleśnia**

21. FOTOGRAFIA

7. POWIAT **żywiecki**8. WOJEWÓDZTWO **śląskie**9. KOD POCZTOWY **34-340**10. ADRES **Jana Pawła II 43**

11. LOKALIZACJA

12. LOKALIZACJA ARCHEOLOGICZNA

Nr obszaru AZP

Nr stanowiska na obszarze AZP

Nr stanowiska w miejscowości

13. NUMER EWIDENCYJNY DZIAŁKI

14. WŁASNOŚĆ **prywatna**15. RODZAJ UŻYTKOWANIA **mieszkalne**

16. INFORMACJA O OCHRONIE

Nr i data wpisu do rejestru zabytków

Zapis w planie zagospodarowania przestrzennego **Dom chr.
w Miejsc. Planie Zag. Przestrz. Gm. Jeleśnia zatw.**

Inne

18. RODZAJE ZAGROZEŃ

zagrożenia inwestycyjne względem obiektu17. STAN ZACHOWANIA
dobry19. WPISUJĄCY DANE
Mariusz Godek20. DATA WYKONANIA EWIDENCJI
2006-12-11

Dom konstrukcji drewnianej zrębowej, elewacje nigdyś oszalowane deskowaniem współcześnie obłożone eternitem. Dach 2-spadowy kryty onduliną. Szczyt elewacji bocznej z dekoracją stolarską. Do domu poprzecznie przylega zabudowa gospodarza. Dom współcześnie zmodernizowany z częściowym zatarciem zabytkowego charakteru (obłożenie elewacji, zmiana formy okien).

Dawny nr 43.

KARTA GMINNEJ EWIDENCJI ZABYTKÓW

342/18

1. OBIEKT **Dom**5. MIEJSCOWOŚĆ **Krzyżowa**

2. OBECNA FUNKCJA

mieszkalna

3. MATERIAŁ

drewniane

4. DATOWANIE

kon. XIXw.

6. GMINA

Jeleśnia

21. FOTOGRAFIA



7. POWIAT

żywiecki

8. WOJEWÓDZTWO

śląskie

9. KOD POCZTOWY

34-340

10. ADRES

Jana Pawła II 62**106**

11. LOKALIZACJA

12. LOKALIZACJA ARCHEOLOGICZNA

Nr obszaru AZP

Nr stanowiska na obszarze AZP

Nr stanowiska w miejscowości

13. NUMER EWIDENCYJNY DZIAŁKI

14. WŁASNOŚĆ

prywatna

15. RODZAJ UŻYTKOWANIA

mieszkalne

16. INFORMACJA O OCHRONIE

Nr i data wpisu do rejestru zabytków

Zapis w planie zagospodarowania przestrzennego **Dom obj. ochr. w Miejsc. Planie Zag. Przestrz. Gm. Jeleśnia**

Inne

18. RODZAJE ZAGROZEŃ

zagrożenia inwestycyjne względem obiektu

17. STAN ZACHOWANIA

dobry

19. WPISUJĄCY DANE

Mariusz Godek


20. DATA WYKONANIA EWIDENCJI

2006-12-11

Dom konstrukcji drewnianej zrębowej, elewacje oszalowane deskowaniem. Dach 2-spadowy półszczytowy kryty eremitem. W budynku zmieniono okna na niezgodne z zabytkowym charakterem. Obok domu mrowana stodoła usytuowana równolegle.

KARTA GMINNEJ EWIDENCJI ZABYTKÓW

343/18

1. OBIEKT Dom			5. MIEJSCOWOŚĆ Krzyżowa	
2. OBECNA FUNKCJA mieszkalna	3. MATERIAŁ drewniane	4. DATOWANIE 1773r.	6. GMINA Jeleśnia	
21. FOTOGRAFIA 			7. POWIAT żywiecki	
			8. WOJEWÓDZTWO śląskie	
			9. KOD POCZTOWY 34-340	
			10. ADRES Jana Pawła II 46	
			11. LOKALIZACJA	
			12. LOKALIZACJA ARCHEOLOGICZNA Nr obszaru AZP Nr stanowiska na obszarze AZP Nr stanowiska w miejscowości	
			13. NUMER EWIDENCYJNY DZIAŁKI	
			14. WŁASNOŚĆ prywatna	
			15. RODZAJ UŻYTKOWANIA mieszkalne	
			16. INFORMACJA O OCHRONIE Nr i data wpisu do rejestru zabytków	
			Zapis w planie zagospodarowania przestrzennego	
			Inne	
			18. RODZAJE ZAGROZEŃ zagrożenia inwestycyjne względem obiektu	
17. STAN ZACHOWANIA dobry	19. WPISUJĄCY DANE Mariusz Godek	20. DATA WYKONANIA EWIDENCJI 2006-12-11		

Dom konstrukcji drewnianej zrębowej, elewacje współcześnie obłożone eternitem. Dach 2-spadowy półszczytowy kryty eternitem. Poprzecznie do domu przylega zabudowa gospodarza. Dom na skutek współczesnych modernizacji zatracił częściowo walory zabytkowe i architektoniczne.

KARTA GMINNEJ EWIDENCJI ZABYTKÓW

344/18

1. OBIEKT **Figura przydrożna**5. MIEJSCOWOŚĆ **Krzyżowa**

2. OBECNA FUNKCJA

3. MATERIAŁ
kamienne4. DATOWANIE
I poł. XIXw.6. GMINA **Jeleśnia**

21. FOTOGRAFIA

7. POWIAT **żywiecki**8. WOJEWÓDZTWO **śląskie**9. KOD POCZTOWY **34-340**10. ADRES **Jana Pawła II 50**

11. LOKALIZACJA

12. LOKALIZACJA ARCHEOLOGICZNA

Nr obszaru AZP

Nr stanowiska na obszarze AZP

Nr stanowiska w miejscowości

13. NUMER EWIDENCYJNY DZIAŁKI

14. WŁASNOŚĆ **wyznaniowa**15. RODZAJ UŻYTKOWANIA **kultowe**

16. INFORMACJA O OCHRONIE

Nr i data wpisu do rejestru zabytków

Zapis w planie zagospodarowania przestrzennego **Ob.
chroniony w Miejsc. Planie Zag. Przestrz. Gm.**

Inne

18. RODZAJE ZAGROŻEŃ

**brak bieżącego remontu/pielęgnacji
zagrożenia inwestycyjne względem obiektu**17. STAN ZACHOWANIA
dobry19. WPISUJĄCY DANE
Mariusz Godek20. DATA WYKONANIA EWIDENCJI
2006-12-11

Figura przydrożna w postaci rzeźby pełnofiguranej Matki Boskiej posadowiona na kolumnie, wykonana z kamienia, stopa z okrągłego bloku kamiennego, kolumna okrągła żłobkowana. Figura polichromowana, przesłonięta blaszanym daszkiem. Wzrosty zabytkowe obiektu częściowo zdegradowane przez niewłaściwie wykonane prace zabezpieczające (m.in. pomalowanie kolumny srebrną farbą).

KARTA GMINNEJ EWIDENCJI ZABYTKÓW

345/18

1. OBIEKT **Dom**5. MIEJSCOWOŚĆ **Krzyżowa**

2. OBECNA FUNKCJA

mieszkalna

3. MATERIAŁ

drewniane

4. DATOWANIE

kon. XIXw.

6. GMINA

Jeleśnia

21. FOTOGRAFIA

7. POWIAT

żywiecki

8. WOJEWÓDZTWO

śląskie

9. KOD POCZTOWY

34-340

10. ADRES

Jana Pawła II 65

11. LOKALIZACJA

12. LOKALIZACJA ARCHEOLOGICZNA

Nr obszaru AZP

Nr stanowiska na obszarze AZP

Nr stanowiska w miejscowości

13. NUMER EWIDENCYJNY DZIAŁKI

14. WŁASNOŚĆ

prywatna

15. RODZAJ UŻYTKOWANIA

mieszkalne

16. INFORMACJA O OCHRONIE

Nr i data wpisu do rejestru zabytków

Zapis w planie zagospodarowania przestrzennego **dom obj. ochr. w Miejsc. Planie Zag. Przestrz. Gm. Jeleśnia**

Inne

18. RODZAJE ZAGROŻEŃ

brak bieżącego remontu/pielęgnacji17. STAN ZACHOWANIA
zaniedbany19. WPISUJĄCY DANE
Mariusz Godek20. DATA WYKONANIA EWIDENCJI
2006-12-11

Dom konstrukcji drewnianej zrebrowej, elewacje oszalowane deskowaniem, w fasadzie wystawka z obszerną nadwieszką na bloczek załadunkowy. Dach 2-spadowy kryty eternitem. Ściana pn obłożona współcześnie eternitem. Szczyty elewacji bocznych i szczyt wystawki ozdobione bogatą dekoracją stolarską. Obiekt pierwotnie pełnił funkcję gospody i mieszkania rodziny żydowskiej.

Dawny nr 42.

KARTA GMINNEJ EWIDENCJI ZABYTKÓW

348/18

1. OBIEKT **Dom**5. MIEJSCOWOŚĆ **Krzyżowa**2. OBECNA FUNKCJA
mieszkalna3. MATERIAŁ
drewniane4. DATOWANIE
pocz. XXw.6. GMINA **Jeleśnia**

21. FOTOGRAFIA

7. POWIAT **żywiecki**8. WOJEWÓDZTWO **śląskie**9. KOD POCZTOWY **34-340**10. ADRES **Jana Pawła II, 52 126**

11. LOKALIZACJA

12. LOKALIZACJA ARCHEOLOGICZNA

Nr obszaru AZP

Nr stanowiska na obszarze AZP

Nr stanowiska w miejscowości

13. NUMER EWIDENCYJNY DZIAŁKI

14. WŁASNOŚĆ **prywatna**15. RODZAJ UŻYTKOWANIA **mieszkalne**

16. INFORMACJA O OCHRONIE

Nr i data wpisu do rejestru zabytków

Zapis w planie zagospodarowania przestrzennego **Dom obj. ochr. w Miejsc. Planie Zag. Przestrz. Gm. Jeleśnia**

Inne


18. RODZAJE ZAGROŻEŃ

brak bieżącego remontu/pielęgnacji17. STAN ZACHOWANIA
zaniedbany19. WPISUJĄCY DANE
Mariusz Godek20. DATA WYKONANIA EWIDENCJI
2006-12-11

Dom konstrukcji drewnianej zrębowej, elewacje oszalowane deskowaniem, pomalowane na zielono. Dach 2-spadowy kryty eternitem.

KARTA GMINNEJ EWIDENCJI ZABYTKÓW



349/18

1. OBIEKT Dom			5. MIEJSCOWOŚĆ Krzyżowa	
2. OBECNA FUNKCJA mieszkalna	3. MATERIAŁ drewniane	4. DATOWANIE kon. XIXw.	6. GMINA Jeleśnia	
21. FOTOGRAFIA 			7. POWIAT żywiecki	
			8. WOJEWÓDZTWO śląskie	
			9. KOD POCZTOWY 34-340	
			10. ADRES Jana Pawła II 67 116	
			11. LOKALIZACJA	
			12. LOKALIZACJA ARCHEOLOGICZNA Nr obszaru AZP Nr stanowiska na obszarze AZP Nr stanowiska w miejscowości	
			13. NUMER EWIDENCYJNY DZIAŁKI	
			14. WŁASNOŚĆ prywatna	
			15. RODZAJ UŻYTKOWANIA mieszkalne	
			16. INFORMACJA O OCHRONIE Nr i data wpisu do rejestru zabytków Zapis w planie zagospodarowania przestrzennego Dom obj. ochr. w Miejsc. Planie Zag. Przestrz. Gm. Jeleśnia Inne	
17. STAN ZACHOWANIA zaniedbany		19. WPISUJĄCY DANE Mariusz Godek	20. DATA WYKONANIA EWIDENCJI 2006-12-11	
		18. RODZAJE ZAGROZEŃ brak bieżącego remontu/pielęgnacji		

Dom konstrukcji drewnianej zrębowej, cokół mурowany kamieniem. Dach 2-spadowy kryty dachówką cementową. Szczyty elewacji bocznych z bogatą dekoracją stolarską. Ganek frontowy oszalowany deskowaniem, pomalowanym na zielono.

KARTA GMINNEJ EWIDENCJI ZABYTKÓW

350/18

1. OBIEKT Dom			5. MIEJSCOWOŚĆ Krzyżowa	
2. OBECNA FUNKCJA nie użytkowany	3. MATERIAŁ drewniane	4. DATOWANIE ok. 1920r.	6. GMINA Jeleśnia	
21. FOTOGRAFIA			7. POWIAT żywiecki	
			8. WOJEWÓDZTWO śląskie	
			9. KOD POCZTOWY 34-340	
			10. ADRES Jana Pawła II d. 40a	
			11. LOKALIZACJA	
			12. LOKALIZACJA ARCHEOLOGICZNA Nr obszaru AZP Nr stanowiska na obszarze AZP Nr stanowiska w miejscowości	
			13. NUMER EWIDENCYJNY DZIAŁKI	
			14. WŁASNOŚĆ prywatna	
			15. RODZAJ UŻYTKOWANIA nie użytkowany	
			16. INFORMACJA O OCHRONIE Nr i data wpisu do rejestru zabytków	
			Zapis w planie zagospodarowania przestrzennego Dom obj. ochr. w Miejsc. Planie Zag. Przestrz. Gm. Jeleśnia Inne	
			18. RODZAJE ZAGROŻEŃ brak bieżącego remontu/pielęgnacji brak użytkownika	
17. STAN ZACHOWANIA zaniedbany	19. WPISUJĄCY DANE Mariusz Godek	20. DATA WYKONANIA EWIDENCJI 2006-12-11		

Dom konstrukcji drewnianej zrębowej, elewacje oszalowane deskowaniem, cokół mурowany kamienny. Dach 2-spadowy kryty dachówką cementową. Szczyty elewacji bocznych i ganku z dekoracją stolarską.

KARTA GMINNEJ EWIDENCJI ZABYTKÓW

352/18

1. OBIEKT **Dom**5. MIEJSCOWOŚĆ **Krzyżowa**2. OBECNA FUNKCJA
mieszkalna3. MATERIAŁ
drewniane4. DATOWANIE
pocz. XXw.6. GMINA **Jeleśnia**

21. FOTOGRAFIA

7. POWIAT **żywiecki**8. WOJEWÓDZTWO **śląskie**9. KOD POCZTOWY **34-340**10. ADRES **Jana Pawła II 73**

11. LOKALIZACJA

12. LOKALIZACJA ARCHEOLOGICZNA

Nr obszaru AZP

Nr stanowiska na obszarze AZP

Nr stanowiska w miejscowości

13. NUMER EWIDENCYJNY DZIAŁKI

14. WŁASNOŚĆ **prywatna**15. RODZAJ UŻYTKOWANIA **mieszkalne**

16. INFORMACJA O OCHRONIE

Nr i data wpisu do rejestru zabytków

Zapis w planie zagospodarowania przestrzennego

Inne

18. RODZAJE ZAGROZEŃ

brak zagrożeń17. STAN ZACHOWANIA
dobry19. WPISUJĄCY DANE
Mariusz Godek20. DATA WYKONANIA EWIDENCJI
2006-12-11

Dom konstrukcji drewnianej zrębowej, elewacje oszalowane deskowaniem, dach 2-spadowy kryty dachówka cementowa. Z frontu ganek piętrowy. Szczyty ścian bocznych i ganku z dekoracją stolarską. Do domu poprzecznie przylega zabudowa gospodarcza. Dawny nr 49.

KARTA GMINNEJ EWIDENCJI ZABYTKÓW

353/18

1. OBIEKT **Dom**5. MIEJSCOWOŚĆ **Krzyżowa**2. OBECNA FUNKCJA
mieszkalna3. MATERIAŁ
drewniane4. DATOWANIE
lata 20-te XXw.6. GMINA **Jeleśnia**

21. FOTOGRAFIA

7. POWIAT **żywiecki**8. WOJEWÓDZTWO **śląskie**9. KOD POCZTOWY **34-340**10. ADRES **Jana Pawła II 76**

11. LOKALIZACJA

12. LOKALIZACJA ARCHEOLOGICZNA

Nr obszaru AZP

Nr stanowiska na obszarze AZP

Nr stanowiska w miejscowości

13. NUMER EWIDENCYJNY DZIAŁKI

14. WŁASNOŚĆ **prywatna**15. RODZAJ UŻYTKOWANIA **mieszkalne**

16. INFORMACJA O OCHRONIE

Nr i data wpisu do rejestru zabytków

Zapis w planie zagospodarowania przestrzennego

inne


18. RODZAJE ZAGROZEŃ

brak bieżącego remontu/pielęgnacji17. STAN ZACHOWANIA
zaniedbany19. WPISUJĄCY DANE
Mariusz Godek20. DATA WYKONANIA EWIDENCJI
2006-12-11

Dom konstrukcji drewnianej zrębowej, elewacje częściowo oszalowane deskowaniem. Dach 2-spadowy półszczytowy kryty dachówką cementową. Cokoł mурowany kamienny. Szczyty ścian bocznych i ganku z dekoracją stolarską.

KARTA GMINNEJ EWIDENCJI ZABYTKÓW

354/18

1. OBIEKT Dom			5. MIEJSCOWOŚĆ Krzyżowa	
2. OBECNA FUNKCJA nie użytkowany	3. MATERIAŁ drewniane	4. DATOWANIE 1898r.	6. GMINA Jeleśnia	
21. FOTOGRAFIA 			7. POWIAT żywiecki	
			8. WOJEWÓDZTWO śląskie	
			9. KOD POCZTOWY 34-340	
			10. ADRES Jana Pawła II 79	
			11. LOKALIZACJA	
			12. LOKALIZACJA ARCHEOLOGICZNA Nr obszaru AZP Nr stanowiska na obszarze AZP Nr stanowiska w miejscowości	
			13. NUMER EWIDENCYJNY DZIAŁKI	
			14. WŁASNOŚĆ prywatna	
			15. RODZAJ UŻYTKOWANIA nie użytkowany	
			16. INFORMACJA O OCHRONIE Nr i data wpisu do rejestru zabytków	
Zapis w planie zagospodarowania przestrzennego Dom obj. ochr.w Miejsc. Planie Zag. Przestrz. Gm. Jeleśnia				
Inne				
18. RODZAJE ZAGROZEŃ brak bieżącego remontu/pielęgnacji brak użytkownika				
17. STAN ZACHOWANIA zaniedbany	19. WPISUJĄCY DANE Mariusz Godek	20. DATA WYKONANIA EWIDENCJI 2006-12-11		

Dom mieszkalno-gospodarczy konstrukcji drewnianej. Część mieszkalna konstrukcji zrębowej, część gospodarcza słupowej wypełnionej deskowaniem. Dach 2-spadowy półszczytowy kryty dachówką cementową.

DRZECH
MIESZK
DŁUG

KARTA GMINNEJ EWIDENCJI ZABYTKÓW

355/18

1. OBIEKT **Dom**5. MIEJSCOWOŚĆ **Krzyżowa**

2. OBECNA FUNKCJA

mieszkalna

3. MATERIAŁ

drewniane

4. DATOWANIE

1930r.

6. GMINA

Jeleśnia

21. FOTOGRAFIA



7. POWIAT

żywiecki

8. WOJEWÓDZTWO

śląskie

9. KOD POCZTOWY

34-340

10. ADRES

Jana Pawła II 84

11. LOKALIZACJA

12. LOKALIZACJA ARCHEOLOGICZNA

Nr obszaru AZP

Nr stanowiska na obszarze AZP

Nr stanowiska w miejscowości

13. NUMER EWIDENCYJNY DZIAŁKI

14. WŁASNOŚĆ

prywatna

15. RODZAJ UŻYTKOWANIA

mieszkalne

16. INFORMACJA O OCHRONIE

Nr i data wpisu do rejestru zabytków

Zapis w planie zagospodarowania przestrzennego **Dom obj. ochr.w Miejsc. Planie Zag. Przestrz. Gm. Jeleśnia**

Inne

18. RODZAJE ZAGROZEŃ

brak zagrożeń

17. STAN ZACHOWANIA

bardzo dobry

19. WPISUJĄCY DANE

Mariusz Godek

20. DATA WYKONANIA EWIDENCJI

2006-12-11

Dom konstrukcji drewnianej zrębowej, elewacje oszalowane deskowaniem. Dach 2-spadowy kryty blachą trapezową. Od pd. Ganek piętrowy. Szczyty elewacji bocznych i ganku z dekoracją stolarską.
Dawny nr 45.

KARTA GMINNEJ EWIDENCJI ZABYTKÓW

356/18

1. OBIEKT **Kapliczka przydrożna**5. MIEJSCOWOŚĆ **Krzyżowa**

2. OBECNA FUNKCJA

kultowa

3. MATERIAŁ

nie dotyczy

4. DATOWANIE

1876r.

6. GMINA

Jeleśnia

21. FOTOGRAFIA

7. POWIAT **żywiecki**8. WOJEWÓDZTWO **śląskie**9. KOD POCZTOWY **34-340**

10. ADRES

11. LOKALIZACJA **ul. Jana Pawła II, obok posesji nr 95**

12. LOKALIZACJA ARCHEOLOGICZNA

Nr obszaru AZP

Nr stanowiska na obszarze AZP

Nr stanowiska w miejscowości

13. NUMER EWIDENCYJNY DZIAŁKI

14. WŁASNOŚĆ **wyznaniowa**15. RODZAJ UŻYTKOWANIA **kultowe**

16. INFORMACJA O OCHRONIE

Nr i data wpisu do rejestru zabytków

Zapis w planie zagospodarowania przestrzennego

inne

18. RODZAJE ZAGROZEŃ

zagrożenia inwestycyjne w otoczeniu obiektu

17. STAN ZACHOWANIA

dobry

19. WPISUJĄCY DANE

Mariusz Godek

20. DATA WYKONANIA EWIDENCJI

2006-12-11

Kapliczka kamienna, szafkowa, posadowiona na prostokątnym słupie. Na cokole wyryta inskrypcja: " RP 1876r. FRAN CZ WRZESZ CZ MARYNNA ŻONA FUNDATORZY PROSE ZMÓW IĆ 3 PACIEZ 3 ZDROWS MARYA WIECZNE ODP OCZYWA ZA TY DUSZE KTÓRE ZNIKĚT RATUNKU 5 MAJA RP 1870R. Na słupie płaskorzeźbiona figura Matki Boskiej Różańcowej. Kapliczka pomalowana (niezgodnie z zasadami ochrony i konserwacjiabytków). Obok kapliczki starodrzew.

KARTA GMINNEJ EWIDENCJI ZABYTKÓW

357/18

1. OBIEKT **Dom**5. MIEJSCOWOŚĆ **Krzyżowa**2. OBECNA FUNKCJA
mieszkalna3. MATERIAŁ
ceglane4. DATOWANIE
ok. 1925r.6. GMINA **Jeleśnia**

21. FOTOGRAFIA

7. POWIAT **żywiecki**8. WOJEWÓDZTWO **śląskie**9. KOD POCZTOWY **34-340**10. ADRES **Jana Pawła II 97**

11. LOKALIZACJA

12. LOKALIZACJA ARCHEOLOGICZNA

Nr obszaru AZP

Nr stanowiska na obszarze AZP

Nr stanowiska w miejscowości

13. NUMER EWIDENCYJNY DZIAŁKI

14. WŁASNOŚĆ **prywatna**15. RODZAJ UŻYTKOWANIA **mieszkalne**

16. INFORMACJA O OCHRONIE

Nr i data wpisu do rejestru zabytków

Zapis w planie zagospodarowania przestrzennego **Dom obj. ochr.w Miejsc. Planie Zag. Przestrz. Gm. Jeleśnia**

Inne


18. RODZAJE ZAGROŻEŃ

zagrożenia inwestycyjne względem obiektu17. STAN ZACHOWANIA
dobry19. WPISUJĄCY DANE
Mariusz Godek20. DATA WYKONANIA EWIDENCJI
2006-12-11

Dom konstrukcji murywanej z cegły, elewacje otynkowane. W elewacjach wystroj architektoniczny z cegły klinkierowej w postaci listem narożnych i opraw okiennych. Z frontu drewniany ganek. Dach 2-spadowy kryty eternitem. Dom częściowo przekształcony przez modernizację ze szkodą dla watorów zabytkowych i architektonicznych.
Dawny nr 132.

KARTA GMINNEJ EWIDENCJI ZABYTKÓW

358/18

1. OBIEKT Dom			5. MIEJSCOWOŚĆ Krzyżowa	
2. OBECNA FUNKCJA mieszkalna	3. MATERIAŁ drewniane	4. DATOWANIE lata 20-te XXw.	6. GMINA Jeleśnia	
21. FOTOGRAFIA 			7. POWIAT żywiecki	
			8. WOJEWÓDZTWO śląskie	
			9. KOD POCZTOWY 34-340	
			10. ADRES Jana Pawła II 110	
			11. LOKALIZACJA	
			12. LOKALIZACJA ARCHEOLOGICZNA Nr obszaru AZP Nr stanowiska na obszarze AZP Nr stanowiska w miejscowości	
			13. NUMER EWIDENCYJNY DZIAŁKI	
			14. WŁASNOŚĆ prywatna	
			15. RODZAJ UŻYTKOWANIA mieszkalne	
			16. INFORMACJA O OCHRONIE Nr i data wpisu do rejestru zabytków	
			Zapis w planie zagospodarowania przestrzennego	
			Inne	
			18. RODZAJE ZAGROZEŃ zagrożenia inwestycyjne względem obiektu	
17. STAN ZACHOWANIA dobry	19. WPISUJĄCY DANE Mariusz Godek	20. DATA WYKONANIA EWIDENCJI 2006-12-12		

Dom konstrukcji drewnianej zrębowej, elewacje wykonane eternitem pomalowanym na popielato. Dach 2-spadowy kryty eternitem. Szczyty elewacji bocznych ozdobione dekoracją stolarską, przystoniętą niekorzystnie eternitem. Od pd ganek. Dom na skutek niewłaściwej modernizacji zatracił częściowo walory zabytkowe (wykonczenie z zewnątrz eternitem).

KARTA GMINNEJ EWIDENCJI ZABYTKÓW

359/18

1. OBIEKT **Dom**5. MIEJSCOWOŚĆ **Krzyżowa**2. OBECNA FUNKCJA
mieszkalna3. MATERIAŁ
drewniane4. DATOWANIE
1920r.6. GMINA **Jeleśnia**

21. FOTOGRAFIA

7. POWIAT **żywiecki**8. WOJEWÓDZTWO **śląskie**9. KOD POCZTOWY **34-340**10. ADRES **Jana Pawła II ~~111~~ 108**

11. LOKALIZACJA

12. LOKALIZACJA ARCHEOLOGICZNA

Nr obszaru AZP

Nr stanowiska na obszarze AZP

Nr stanowiska w miejscowości

13. NUMER EWIDENCYJNY DZIAŁKI

14. WŁASNOŚĆ **prywatna**15. RODZAJ UŻYTKOWANIA **mieszkalne**

16. INFORMACJA O OCHRONIE

Nr i data wpisu do rejestru zabytków

Zapis w planie zagospodarowania przestrzennego **Dom obj. ochr.w Miejsc. Planie Zag. Przestrz. Gm. Jeleśnia**

Inne

18. RODZAJE ZAGROZEŃ

brak zagrożeń17. STAN ZACHOWANIA
dobry19. WPISUJĄCY DANE
Mariusz Godek20. DATA WYKONANIA EWIDENCJI
2006-12-12

Dom konstrukcji drewnianej zrębowej, dach 2-spadowy półszczytowy kryty dachówką cementową. Od pd otwarty ganek.
Dawny nr 111.

KARTA GMINNEJ EWIDENCJI ZABYTKÓW

360/18

1. OBIEKT Dom			5. MIEJSCOWOŚĆ Krzyżowa	
2. OBECNA FUNKCJA mieszkalna	3. MATERIAŁ ceglane	4. DATOWANIE ok. 1896r.	8. GMINA Jeleśnia	
21. FOTOGRAFIA 			7. POWIAT żywiecki	
			8. WOJEWÓDZTWO śląskie	
			9. KOD POCZTOWY 34-340	
			10. ADRES Jana Pawła II/róg ul. Majcherków 112	
			11. LOKALIZACJA	
			12. LOKALIZACJA ARCHEOLOGICZNA Nr obszaru AZP Nr stanowiska na obszarze AZP Nr stanowiska w miejscowości	
			13. NUMER EWIDENCYJNY DZIAŁKI	
			14. WŁASNOŚĆ prywatna	
			15. RODZAJ UŻYTKOWANIA mieszkalne	
			16. INFORMACJA O OCHRONIE Nr i data wpisu do rejestru zabytków Zapis w planie zagospodarowania przestrzennego Inne	
18. RODZAJE ZAGROŻEŃ brak bieżącego remontu/pielęgnacji				
17. STAN ZACHOWANIA dobry	19. WPISUJĄCY DANE Mariusz Godek	20. DATA WYKONANIA EWIDENCJI 2006-12-12		

Dom konstrukcji murowanej, cokoł kamienny, ściany ceglane, elewacje otynkowane. Dach 2-spadowy kryty eternitem. Elewacje ze skromnym wystrojem architektonicznym w postaci gzymsów i lizen. W budynku częściowo przekształcona forma otworów okiennych.

KARTA GMINNEJ EWIDENCJI ZABYTKÓW

362/18

1. OBIEKT **Dom**5. MIEJSCOWOŚĆ **Krzyżowa**

2. OBECNA FUNKCJA

mieszkalna

3. MATERIAŁ

drewniane

4. DATOWANIE

lata 30-te XXw.

6. GMINA

Jeleśnia

21. FOTOGRAFIA

7. POWIAT **żywiecki**8. WOJEWÓDZTWO **śląskie**9. KOD POCZTOWY **34-340**10. ADRES **Jana Pawła II 121 230**

11. LOKALIZACJA

12. LOKALIZACJA ARCHEOLOGICZNA

Nr obszaru AZP

Nr stanowiska na obszarze AZP

Nr stanowiska w miejscowości

13. NUMER EWIDENCYJNY DZIAŁKI

14. WŁASNOŚĆ **prywatna**15. RODZAJ UŻYTKOWANIA **mieszkalne**

16. INFORMACJA O OCHRONIE

Nr i data wpisu do rejestru zabytków

Zapis w planie zagospodarowania przestrzennego

Inne

18. RODZAJE ZAGROŻEŃ

brak zagrożeń

17. STAN ZACHOWANIA

dobry

19. WPISUJĄCY DANE

Mariusz Godek

20. DATA WYKONANIA EWIDENCJI

2006-12-12

Dom konstrukcji drewnianej zrębowej, elewacje oszalowane deskowaniem w kolorze zielonym. Dach 2-spadowy półszczytowy kryty onduliną. Od pd
obszerny, piętrowy ganek, kryty niskim dachem 2-spadowym.

KARTA GMINNEJ EWIDENCJI ZABYTKÓW

363/18

1. OBIEKT **Dom**5. MIEJSCOWOŚĆ **Krzyżowa**2. OBECNA FUNKCJA
mieszkalna3. MATERIAŁ
drewniane4. DATOWANIE
pocz. XXw.6. GMINA **Jeleśnia**

21. FOTOGRAFIA

7. POWIAT **żywiecki**8. WOJEWÓDZTWO **śląskie**9. KOD POCZTOWY **34-340**10. ADRES **Jana Pawła II 122**

11. LOKALIZACJA

12. LOKALIZACJA ARCHEOLOGICZNA

Nr obszaru AZP

Nr stanowiska na obszarze AZP

Nr stanowiska w miejscowości

13. NUMER EWIDENCYJNY DZIAŁKI

14. WŁASNOŚĆ **prywatna**15. RODZAJ UŻYTKOWANIA **mieszkalne**

16. INFORMACJA O OCHRONIE

Nr i data wpisu do rejestru zabytków

Zapis w planie zagospodarowania przestrzennego

Inne


18. RODZAJE ZAGROŻEŃ

brak zagrożeń17. STAN ZACHOWANIA
dobry19. WPISUJĄCY DANE
Mariusz Godek20. DATA WYKONANIA EWIDENCJI
2006-12-12

Dom mieszkalno-gospodarczy konstrukcji drewnianej zrębowej, elewacje części mieszkalnej oszalowane deskowaniem. Dach 2-spadowy półszczytowy kryty dachówką cementową. Od pd ganek kryty daszkiem pulpitowym.
Dawny nr 73.

KARTA GMINNEJ EWIDENCJI ZABYTKÓW

364/18

1. OBIEKT Dom			5. MIEJSCOWOŚĆ Krzyżowa	
2. OBECNA FUNKCJA mieszkalna	3. MATERIAŁ drewniane	4. DATOWANIE lata 20-te XXw.	6. GMINA Jeleśnia	
21. FOTOGRAFIA 			7. POWIAT żywiecki	
			8. WOJEWÓDZTWO śląskie	
			9. KOD POCZTOWY 34-340	
			10. ADRES Jana Pawła II 124	
			11. LOKALIZACJA	
			12. LOKALIZACJA ARCHEOLOGICZNA Nr obszaru AZP Nr stanowiska na obszarze AZP Nr stanowiska w miejscowości	
			13. NUMER EWIDENCYJNY DZIAŁKI	
			14. WŁASNOŚĆ prywatna	
			15. RODZAJ UŻYTKOWANIA mieszkalne	
			16. INFORMACJA O OCHRONIE Nr i data wpisu do rejestru zabytków Zapis w planie zagospodarowania przestrzennego Inne	
18. RODZAJE ZAGROZEŃ brak zagrożeń				
17. STAN ZACHOWANIA dobry	19. WPISUJĄCY DANE Mariusz Godek	20. DATA WYKONANIA EWIDENCJI 2006-12-12		

Dom konstrukcji drewnianej zrębowej, dach 2-spadowy kryty eternitem, Dom usytuowany w głębi posesji, z tytułu za zabytkowym budynkiem nr 122.

KARTA GMINNEJ EWIDENCJI ZABYTKÓW

365/18

1. OBIEKT **Dom**5. MIEJSCOWOŚĆ **Krzyżowa**2. OBECNA FUNKCJA
mieszkalno-gospod.3. MATERIAŁ
drewniane4. DATOWANIE
lata 20-te XXw.6. GMINA **Jeleśnia**

21. FOTOGRAFIA

7. POWIAT **żywiecki**8. WOJEWÓDZTWO **śląskie**9. KOD POCZTOWY **34-340**10. ADRES **Jana Pawła II 127 125**

11. LOKALIZACJA

12. LOKALIZACJA ARCHEOLOGICZNA

Nr obszaru AZP

Nr stanowiska na obszarze AZP

Nr stanowiska w miejscowości

13. NUMER EWIDENCYJNY DZIAŁKI

14. WŁASNOŚĆ **prywatna**15. RODZAJ UŻYTKOWANIA **mieszkalne**

16. INFORMACJA O OCHRONIE

Nr i data wpisu do rejestru zabytków

Zapis w planie zagospodarowania przestrzennego

inne


18. RODZAJE ZAGROŻEŃ

brak bieżącego remontu/pielęgnacji17. STAN ZACHOWANIA
zaniedbany19. WPISUJĄCY DANE
Mariusz Godek20. DATA WYKONANIA EWIDENCJI
2006-12-12

Dom mieszkalno-gospodarczy konstrukcji drewnianej zrębowej, elewacje oszalowane deskowaniem. Dach 2-spadowy kryty eternitem. Z frontu piętrowy ganek z ozdobnym szczytem o dekoracji stolarskiej. Od strony pd do budynku podłużnie przylega nowszy dom piętrowy murywany. Od strony pn poprzecznie przylegają zabudowania gospodarze.

KARTA GMINNEJ EWIDENCJI ZABYTKÓW


367/18

1. OBIEKT Dom			5. MIEJSCOWOŚĆ Krzyżowa	
2. OBECNA FUNKCJA mieszkalna	3. MATERIAŁ drewniane	4. DATOWANIE lata 30-te XXw.	6. GMINA Jeleśnia	
21. FOTOGRAFIA 			7. POWIAT żywiecki	
			8. WOJEWÓDZTWO śląskie	
			9. KOD POCZTOWY 34-340	
			10. ADRES Jana Pawła II 140-121	
			11. LOKALIZACJA	
			12. LOKALIZACJA ARCHEOLOGICZNA Nr obszaru AZP Nr stanowiska na obszarze AZP Nr stanowiska w miejscowości	
			13. NUMER EWIDENCYJNY DZIAŁKI	
			14. WŁASNOŚĆ prywatna	
			15. RODZAJ UŻYTKOWANIA mieszkalne	
			16. INFORMACJA O OCHRONIE Nr i data wpisu do rejestru zabytków Zapis w planie zagospodarowania przestrzennego Inne	
			18. RODZAJE ZAGROZEŃ zagrożenia inwestycyjne względem obiektu	
17. STAN ZACHOWANIA dobry	19. WPISUJĄCY DANE Mariusz Godek	20. DATA WYKONANIA EWIDENCJI 2006-12-12		

Dom konstrukcji drewnianej zrębowej, elewacje wtórnie obłożone eternitem pomalowanym w kolorze ugrowym. Dach 2-spadowy półszczytowy kryty eternitem. Od str. pd piętrowy ganek. Szczyty elewacji bocznych i ganku ozdobione dekoracją stolarską. Dom wspólcześnie niekorzystnie przekształcony (eternitowe elewacje, nowa stolarka okienna w niewłaściwej formie).

KARTA GMINNEJ EWIDENCJI ZABYTKÓW


368/18

1. OBIEKT Dom			5. MIEJSCOWOŚĆ Krzyżowa	
2. OBECNA FUNKCJA mieszkalna	3. MATERIAŁ drewniane	4. DATOWANIE lata 30-te XXw.	6. GMINA Jeleśnia	
21. FOTOGRAFIA 			7. POWIAT żywiecki	
			8. WOJEWÓDZTWO śląskie	
			9. KOD POCZTOWY 34-340	
			10. ADRES Jana Pawła II 146 107	
			11. LOKALIZACJA	
			12. LOKALIZACJA ARCHEOLOGICZNA Nr obszaru AZP Nr stanowiska na obszarze AZP Nr stanowiska w miejscowości	
			13. NUMER EWIDENCYJNY DZIAŁKI	
			14. WŁASNOŚĆ prywatna	
			15. RODZAJ UŻYTKOWANIA mieszkalne	
			16. INFORMACJA O OCHRONIE Nr i data wpisu do rejestru zabytków Zapis w planie zagospodarowania przestrzennego Inne	
18. RODZAJE ZAGROZEŃ zagrożenia inwestycyjne względem obiektu				
17. STAN ZACHOWANIA dobry	19. WPISUJĄCY DANE Mariusz Godek	20. DATA WYKONANIA EWIDENCJI 2006-12-12		

Dom konstrukcji drewnianej zrębowej, elewacje oszalowane deskowaniem w kolorze zielonym. Dach 2-spadowy półszczytowy kryty dachówką cementową. Od pd ganek piętrowy ozdobiony dekoracją stolarską. W budynku nowa stolarka okienna o niewąsściwej formie.

KARTA GMINNEJ EWIDENCJI ZABYTKÓW

369/18

1. OBIEKT Dom			5. MIEJSCOWOŚĆ Krzyżowa	
2. OBECNA FUNKCJA mieszkalna	3. MATERIAŁ drewniane	4. DATOWANIE lata 20-te XXw.	6. GMINA Jeleśnia	
21. FOTOGRAFIA 			7. POWIAT żywiecki	
			8. WOJEWÓDZTWO śląskie	
			9. KOD POCZTOWY 34-340	
			10. ADRES Jana Pawła II 156	
			11. LOKALIZACJA	
			12. LOKALIZACJA ARCHEOLOGICZNA Nr obszaru AZP Nr stanowiska na obszarze AZP Nr stanowiska w miejscowości	
			13. NUMER EWIDENCYJNY DZIAŁKI	
			14. WŁASNOŚĆ prywatna	
			15. RODZAJ UŻYTKOWANIA mieszkalne	
			16. INFORMACJA O OCHRONIE Nr i data wpisu do rejestru zabytków Zapis w planie zagospodarowania przestrzennego Inne	
18. RODZAJE ZAGROZEŃ brak bieżącego remontu/pielęgnacji				
17. STAN ZACHOWANIA zaniedbany	19. WPISUJĄCY DANE Mariusz Godek	20. DATA WYKONANIA EWIDENCJI 2006-12-12		

Dom konstrukcji drewnianej, zrębowej, elewacje obłożone włóknem eternitem w kolorze ugrowy. Dach 2-spadowy półszczytowy kryty eternitem. Szczyty elewacji bocznych ozdobione dekoracją stolarską. Z frontu ganek.

KARTA GMINNEJ EWIDENCJI ZABYTKÓW

370/18

1. OBIEKT **Dom**5. MIEJSCOWOŚĆ **Krzyżowa**

2. OBECNA FUNKCJA

mieszkalna

3. MATERIAŁ

drewniane

4. DATOWANIE

lata 30-te XXw.

6. GMINA

Jeleśnia

21. FOTOGRAFIA



7. POWIAT

żywiecki

8. WOJEWÓDZTWO

śląskie

9. KOD POCZTOWY

34-340

10. ADRES

Jana Pawła II 158

11. LOKALIZACJA

12. LOKALIZACJA ARCHEOLOGICZNA

Nr obszaru AZP

Nr stanowiska na obszarze AZP

Nr stanowiska w miejscowości

13. NUMER EWIDENCYJNY DZIAŁKI

14. WŁASNOŚĆ

prywatna

15. RODZAJ UŻYTKOWANIA

mieszkalne

16. INFORMACJA O OCHRONIE

Nr i data wpisu do rejestru zabytków

Zapis w planie zagospodarowania przestrzennego

Inne

18. RODZAJE ZAGROŻEŃ

zagrożenia inwestycyjne względem obiektu

17. STAN ZACHOWANIA

dobry

19. WPISUJĄCY DANE

Mariusz Godek


20. DATA WYKONANIA EWIDENCJI

2006-12-12

Dom konstrukcji drewnianej zrębowej, cokół mурowany kamienny. Dach 2-spadowy kryty blachą dachówkową. Szczyty elewacji bocznych z dekoracją stolarską. Obecnie zmieniono pokrycie dachu z remontem więzby dachowej, oraz wprowadzono otwarty ganek frontowy. Obok domu kamienna obora.

KARTA GMINNEJ EWIDENCJI ZABYTKÓW

371/18

1. OBIEKT Dom			5. MIEJSCOWOŚĆ Krzyżowa	
2. OBECNA FUNKCJA mieszkalna	3. MATERIAŁ drewniane	4. DATOWANIE lata 20-te XXw.	6. GMINA Jeleśnia	
21. FOTOGRAFIA 			7. POWIAT żywiecki	
			8. WOJEWÓDZTWO śląskie	
			9. KOD POCZTOWY 34-340	
			10. ADRES Jana Pawła II dawn. 156	
			11. LOKALIZACJA	
			12. LOKALIZACJA ARCHEOLOGICZNA Nr obszaru AZP Nr stanowiska na obszarze AZP Nr stanowiska w miejscowości	
			13. NUMER EWIDENCYJNY DZIAŁKI	
			14. WŁASNOŚĆ prywatna	
			15. RODZAJ UŻYTKOWANIA mieszkalne	
			16. INFORMACJA O OCHRONIE Nr i data wpisu do rejestru zabytków Zapis w planie zagospodarowania przestrzennego Inne	
18. RODZAJE ZAGROZEŃ brak bieżącego remontu/pielęgnacji zagrożenia inwestycyjne w otoczeniu obiektu				
17. STAN ZACHOWANIA zaniedbany	19. WPISUJĄCY DANE Mariusz Godek	20. DATA WYKONANIA EWIDENCJI 2006-12-14		

Dom konstrukcji drewnianej zrębowej, elewacje pomalowane na zielono, z frontu ganek oszalowany deskowaniem w kolorze ugrowym z dekoracją stołarską. Dach 2-spadowy kryty dachówką cementową. Przed domem nowy budynek murynek zbudowany niekorzystnie blisko (dawny nr 156).