

## KARTA GMINNEJ EWIDENCJI ZABYTKÓW

372/18

1. OBIEKT **Dom**5. MIEJSCOWOŚĆ **Krzyżowa**2. OBECNA FUNKCJA  
**mieszkalna**3. MATERIAŁ  
**drewniane**4. DATOWANIE  
**ok. 1920r.**6. GMINA **Jeleśnia**

21. FOTOGRAFIA

7. POWIAT **żywiecki**8. WOJEWÓDZTWO **śląskie**9. KOD POCZTOWY **34-340**10. ADRES **Jana Pawła II 164**

11. LOKALIZACJA

12. LOKALIZACJA ARCHEOLOGICZNA

Nr obszaru AZP

Nr stanowiska na obszarze AZP

Nr stanowiska w miejscowości

13. NUMER EWIDENCYJNY DZIAŁKI

14. WŁASNOŚĆ **prywatna**15. RODZAJ UŻYTKOWANIA **mieszkalne**

16. INFORMACJA O OCHRONIE

Nr i data wpisu do rejestru zabytków

Zapis w planie zagospodarowania przestrzennego **Dom obj.  
ochr. w Miejsc. Planie Zag. Przestrz. Gm. Jeleśnia**

Inne

18. RODZAJE ZAGROŻEŃ

**brak zagrożeń**17. STAN ZACHOWANIA  
**dobry**19. WPISUJĄCY DANE  
**Mariusz Godek**20. DATA WYKONANIA EWIDENCJI  
**2006-12-14**

Dom konstrukcji drewnianej zrębowej, od strony pd piętrowy ganek. Dach 2-spadowy kryty blachą trapezową. Szczyty elewacji bocznych i ganek z dekoracją stolarską.  
Dawny nr 90.

## KARTA GMINNEJ EWIDENCJI ZABYTKÓW

373/18

1. OBIEKT **Dom**5. MIEJSCOWOŚĆ **Krzyżowa**2. OBECNA FUNKCJA  
**nie użytkowany**3. MATERIAŁ  
**drewniane**4. DATOWANIE  
**1896r.**6. GMINA **Jeleśnia**

21. FOTOGRAFIA

7. POWIAT **żywiecki**8. WOJEWÓDZTWO **śląskie**9. KOD POCZTOWY **34-340**10. ADRES **Jana Pawła II ~~186~~ 324**

11. LOKALIZACJA

12. LOKALIZACJA ARCHEOLOGICZNA

Nr obszaru AZP

Nr stanowiska na obszarze AZP

Nr stanowiska w miejscowości

13. NUMER EWIDENCYJNY DZIAŁKI

14. WŁASNOŚĆ **prywatna**15. RODZAJ UŻYTKOWANIA **nie użytkowany**

16. INFORMACJA O OCHRONIE

Nr i data wpisu do rejestru zabytków

Zapis w planie zagospodarowania przestrzennego **Dom obj. ochr. w Miejsc. Planie Zag. Przestrz. Gm. Jeleśnia**

Inne

18. RODZAJE ZAGROZEŃ

**brak bieżącego remontu/pielęgnacji****brak użytkownika**17. STAN ZACHOWANIA  
**zły**19. WPISUJĄCY DANE  
**Mariusz Godek**20. DATA WYKONANIA EWIDENCJI  
**2006-12-14**

Dom konstrukcji drewnianej zrębowej, cokół mурowany kamienny. Dach 2-spadowy półszczytowy kryty papą (na goncie). Elewacje częściowo pobielone.  
Obok zabytkowa stodoła konstrukcji drewnianej zrębowej.  
Dawny nr 166.

## KARTA GMINNEJ EWIDENCJI ZABYTKÓW

374/18

1. OBIEKT **Stodoła**5. MIEJSCOWOŚĆ **Krzyżowa**

2. OBECNA FUNKCJA

**nie użytkowany**

3. MATERIAŁ

**drewniane**

4. DATOWANIE

**1896r.**

6. GMINA

**Jeleśnia**

21. FOTOGRAFIA



7. POWIAT

**żywiecki**

8. WOJEWÓDZTWO

**śląskie**

9. KOD POCZTOWY

**34-340**

10. ADRES

**Jana Pawła II 166**

11. LOKALIZACJA

12. LOKALIZACJA ARCHEOLOGICZNA

Nr obszaru AZP

Nr stanowiska na obszarze AZP

Nr stanowiska w miejscowości

13. NUMER EWIDENCYJNY DZIAŁKI

14. WŁASNOŚĆ

**prywatna**

15. RODZAJ UŻYTKOWANIA

**nie użytkowany**

16. INFORMACJA O OCHRONIE

Nr i data wpisu do rejestru zabytków

Zapis w planie zagospodarowania przestrzennego **Ob. obj. ochr. w Miejsc. Planie Zag. Przestrz. Gm. Jeleśnia**

Inne

18. RODZAJE ZAGROŻEŃ

**brak bieżącego remontu/pielęgnacji****brak użytkownika**

17. STAN ZACHOWANIA

**zły**

19. WPISUJĄCY DANE

**Mariusz Godek**

20. DATA WYKONANIA EWIDENCJI



**2006-12-14**

Stodoła konstrukcji drewnianej zrębowej, dach 2-spadowy półszczytowy kryty papą (na goncie). Obok stodoły zabytkowy dom konstrukcji drewnianej zrębowej.  
Dawny nr posesji 166.



## KARTA GMINNEJ EWIDENCJI ZABYTKÓW

376/18

1. OBIEKT <b>Szkoła (Szk. Podst., Gimn. nr 3)</b>			5. MIEJSCOWOŚĆ <b>Krzyżowa</b>	
2. OBECNA FUNKCJA <b>szkoła</b>	3. MATERIAŁ <b>ceglane</b>	4. DATOWANIE <b>1911r.</b>	6. GMINA <b>Jeleśnia</b>	
21. FOTOGRAFIA			7. POWIAT <b>żywiecki</b>	
			8. WOJEWÓDZTWO <b>śląskie</b>	
			9. KOD POCZTOWY <b>34-340</b>	
			10. ADRES <b>Jana Pawła II 190</b>	
			11. LOKALIZACJA	
			12. LOKALIZACJA ARCHEOLOGICZNA Nr obszaru AZP Nr stanowiska na obszarze AZP Nr stanowiska w miejscowości	
			13. NUMER EWIDENCYJNY DZIAŁKI	
			14. WŁASNOŚĆ <b>komunalna</b>	
			15. RODZAJ UŻYTKOWANIA <b>oświata</b>	
			16. INFORMACJA O OCHRONIE Nr i data wpisu do rejestru zabytków	
			Zapis w planie zagospodarowania przestrzennego <b>Ob chr. w Miejsc. Planie Zag. Przestrz. Gm. Jeleśnia zatw.</b> Inne	
			18. RODZAJE ZAGROZEŃ <b>brak zagrożeń</b>	
17. STAN ZACHOWANIA <b>dobry</b>	19. WPISUJĄCY DANE <b>Mariusz Godek</b>	20. DATA WYKONANIA EWIDENCJI <b>2006-12-14</b>		

Budynek konstrukcji murywanej z cegły, elewacje otynkowane z wystrojem architektonicznym z cegły klinkowej w postaci lizen, gzymśów, pływcin, nadproży okiennych. Dach wielospadowy naczółkowy kryty blachą dachówkową. W okapie dachowym ozdobne rysie. W fasadzie ozdobna płyцина z datą budowy budynku 1911r.  
Dawny nr 88.



## KARTA GMINNEJ EWIDENCJI ZABYTKÓW

377/18

1. OBIEKT **Dom**5. MIEJSCOWOŚĆ **Krzyżowa**2. OBECNA FUNKCJA  
**mieszkalna**3. MATERIAŁ  
**drewniane**4. DATOWANIE  
**ok. 1920r.**6. GMINA **Jeleśnia**

21. FOTOGRAFIA

7. POWIAT **żywiecki**8. WOJEWÓDZTWO **śląskie**9. KOD POCZTOWY **34-340**10. ADRES **Jana Pawła II 196**

11. LOKALIZACJA

12. LOKALIZACJA ARCHEOLOGICZNA

Nr obszaru AZP

Nr stanowiska na obszarze AZP

Nr stanowiska w miejscowości

13. NUMER EWIDENCYJNY DZIAŁKI

14. WŁASNOŚĆ **prywatna**15. RODZAJ UŻYTKOWANIA **mieszkalne**

16. INFORMACJA O OCHRONIE

Nr i data wpisu do rejestru zabytków

Zapis w planie zagospodarowania przestrzennego **Dom chr.  
w Miejsc. Planie Zag. Przestrz. Gm. Jeleśnia zatw.**

Inne

18. RODZAJE ZAGROZEŃ

**brak zagrożeń**17. STAN ZACHOWANIA  
**bardzo dobry**19. WPISUJĄCY DANE  
**Mariusz Godek**20. DATA WYKONANIA EWIDENCJI  
**2006-12-14**

Dom konstrukcji drewnianej zrębowej, elewacje oszalowane deskowaniem, dach 2-spadowy kryty dachówką cementową. Z frontu piętrowy ganek. Szczyty elewacji bocznych i ganku z dekoracją stolarską.  
Dawny nr 107.

## KARTA GMINNEJ EWIDENCJI ZABYTKÓW

379/18

1. OBIEKT **Dom**5. MIEJSCOWOŚĆ **Krzyżowa**2. OBECNA FUNKCJA  
**mieszkalna**3. MATERIAŁ  
**drewniane**4. DATOWANIE  
**1910r.**6. GMINA **Jeleśnia**

21. FOTOGRAFIA

7. POWIAT **żywiecki**8. WOJEWÓDZTWO **śląskie**9. KOD POCZTOWY **34-340**10. ADRES **Jana Pawła II 214**

11. LOKALIZACJA

12. LOKALIZACJA ARCHEOLOGICZNA

Nr obszaru AZP

Nr stanowiska na obszarze AZP

Nr stanowiska w miejscowości

13. NUMER EWIDENCYJNY DZIAŁKI

14. WŁASNOŚĆ **prywatna**15. RODZAJ UŻYTKOWANIA **mieszkalne**

16. INFORMACJA O OCHRONIE

Nr i data wpisu do rejestru zabytków

Zapis w planie zagospodarowania przestrzennego **Dom chr.  
w Miejsc. Planie Zag. Przestrz. Gm. Jeleśnia zatw.**  
Inne


18. RODZAJE ZAGROŻEŃ

**zagrożenia inwestycyjne względem obiektu**17. STAN ZACHOWANIA  
**bardzo dobry**19. WPISUJĄCY DANE  
**Mariusz Godek**20. DATA WYKONANIA EWIDENCJI  
**2006-12-14**

Dom konstrukcji drewnianej zrębowej, dach 2-spadowy kryty białą dachówką (w kolorze zielonym). Szczyty elewacji bocznych z dekoracją stolarską. Cokół mурowany kamienny. Dom na skutek modernizacji częściowo przekształcony (m. In. powiększone okno szczytowe).  
Dawny nr 297.

## KARTA GMINNEJ EWIDENCJI ZABYTKÓW

380/18

1. OBIEKT <b>Dom</b>			5. MIEJSCOWOŚĆ <b>Krzyżowa</b>	
2. OBECNA FUNKCJA <b>mieszkalna</b>	3. MATERIAŁ <b>drewniane</b>	4. DATOWANIE <b>lata 20-te XXw.</b>	6. GMINA <b>Jeleśnia</b>	
21. FOTOGRAFIA 			7. POWIAT <b>żywiecki</b>	
			8. WOJEWÓDZTWO <b>śląskie</b>	
			9. KOD POCZTOWY <b>34-340</b>	
			10. ADRES <b>Jana Pawła II 220</b>	
			11. LOKALIZACJA	
			12. LOKALIZACJA ARCHEOLOGICZNA Nr obszaru AZP Nr stanowiska na obszarze AZP Nr stanowiska w miejscowości	
			13. NUMER EWIDENCYJNY DZIAŁKI	
			14. WŁASNOŚĆ <b>prywatna</b>	
			15. RODZAJ UŻYTKOWANIA <b>mieszkalne</b>	
			16. INFORMACJA O OCHRONIE Nr i data wpisu do rejestru zabytków  Zapis w planie zagospodarowania przestrzennego  Inne	
18. RODZAJE ZAGROŻEŃ <b>brak bieżącego remontu/pielęgnacji</b>				
17. STAN ZACHOWANIA <b>zaniedbany</b>	19. WPISUJĄCY DANE <b>Mariusz Godek</b>	20. DATA WYKONANIA EWIDENCJI <b>2006-12-14</b>		

Dom konstrukcji drewnianej zrębowej, elewacje współcześnie obłożone eternitem, szczyty zamknięte deskowaniem. Dach 2-spadowy półszczytowy kryty eternitem. W elewacji przyulicznej zachowane zabytkowe drzwi klepkowe.



## KARTA GMINNEJ EWIDENCJI ZABYTKÓW

381/18

1. OBIEKT **Kościół paraf. pw Niepokalanego Serca NMP**5. MIEJSCOWOŚĆ **Krzyżowa**

2. OBECNA FUNKCJA

**kultowa**

3. MATERIAŁ

**ceglane**

4. DATOWANIE

**1930r.**

6. GMINA

**Jeleśnia**

21. FOTOGRAFIA



7. POWIAT

**żywiecki**

8. WOJEWÓDZTWO

**śląskie**

9. KOD POCZTOWY

**34-340**

10. ADRES

**Jana Pawła II 226**

11. LOKALIZACJA

12. LOKALIZACJA ARCHEOLOGICZNA

Nr obszaru AZP

Nr stanowiska na obszarze AZP

Nr stanowiska w miejscowości

13. NUMER EWIDENCYJNY DZIAŁKI

14. WŁASNOŚĆ

**wyznaniowa**

15. RODZAJ UŻYTKOWANIA

**kultowe**

16. INFORMACJA O OCHRONIE

Nr i data wpisu do rejestru zabytków

Zapis w planie zagospodarowania przestrzennego **Kościół chr. w Miejsc. Planie Zag. Przestrz. Gm. Jeleśnia**

Inne

18. RODZAJE ZAGROZEŃ

**brak zagrożeń**

17. STAN ZACHOWANIA

**bardzo dobry**

19. WPISUJĄCY DANE

**Mariusz Godek**

20. DATA WYKONANIA EWIDENCJI


**2006-12-14**



Kościół konstrukcji murowanej z cegły, cokoł kamienny. Dach nawy 2-spadowy, na presbiterium wielospadowy, helmy wieży i sygnaturki baniaste z latarniami. Wnętrze 1-nawowe przykryte pseudosklepieniem, presbiterium obszerne, niższe przykryte pseudosklepieniem. Sklepiona polichromowane. W oknach witraże przedstawiające postaci świętych. Konsekracja kościoła 08.12.2006. Wnętrze zmodernizowane, posadzki z płyt granitowych. Elewacje po remoncie.

## KARTA GMINNEJ EWIDENCJI ZABYTKÓW


383/18

1. OBIEKT <b>Dom</b>		5. MIEJSCOWOŚĆ <b>Krzyżowa</b>	
2. OBECNA FUNKCJA <b>mieszkalna</b>	3. MATERIAŁ <b>drewniane</b>	4. DATOWANIE <b>2 poł. XIXw.</b>	6. GMINA <b>Jeleśnia</b>
21. FOTOGRAFIA 		7. POWIAT <b>żywiecki</b>	
		8. WOJEWÓDZTWO <b>śląskie</b>	
		9. KOD POCZTOWY <b>34-340</b>	
		10. ADRES <b>Jana Pawła II 262</b>	
		11. LOKALIZACJA	
		12. LOKALIZACJA ARCHEOLOGICZNA Nr obszaru AZP Nr stanowiska na obszarze AZP Nr stanowiska w miejscowości	
		13. NUMER EWIDENCYJNY DZIAŁKI	
		14. WŁASNOŚĆ <b>prywatna</b>	
		15. RODZAJ UŻYTKOWANIA <b>mieszkalne</b>	
		16. INFORMACJA O OCHRONIE Nr i data wpisu do rejestru zabytków  Zapis w planie zagospodarowania przestrzennego <b>Dom chr. w Miejsc. Planie Zag. Przestrz. Gm. Jeleśnia zatw.</b> Inne	
17. STAN ZACHOWANIA <b>bardzo dobry</b>		18. RODZAJE ZAGROZEŃ <b>brak zagrożeń</b>	
19. WPISUJĄCY DANE <b>Mariusz Godek</b>		20. DATA WYKONANIA EWIDENCJI <b>2006-12-14</b>	

Dom konstrukcji drewnianej zrębowej, dach 2-spadowy kryty stępkiem. Dom współcześnie zmodernizowany z rozbudową i przebudową bocznych przybudówek, z wymianą stolarki okiennej i wprowadzeniem okiennic.  
Dawny nr 137.

## KARTA GMINNEJ EWIDENCJI ZABYTKÓW


384/18

1. OBIEKT <b>Dom</b>			5. MIEJSCOWOŚĆ <b>Krzyżowa</b>	
2. OBECNA FUNKCJA <b>mieszkalna</b>	3. MATERIAŁ <b>drewniane</b>	4. DATOWANIE <b>lata 30-te XXw.</b>	6. GMINA <b>Jeleśnia</b>	
21. FOTOGRAFIA 			7. POWIAT <b>żywiecki</b>	
			8. WOJEWÓDZTWO <b>śląskie</b>	
			9. KOD POCZTOWY <b>34-340</b>	
			10. ADRES <b>Jana Pawła II dawn. 269</b>	
			11. LOKALIZACJA	
			12. LOKALIZACJA ARCHEOLOGICZNA Nr obszaru AZP Nr stanowiska na obszarze AZP Nr stanowiska w miejscowości	
			13. NUMER EWIDENCYJNY DZIAŁKI	
			14. WŁASNOŚĆ <b>prywatna</b>	
			15. RODZAJ UŻYTKOWANIA <b>mieszkalne</b>	
			16. INFORMACJA O OCHRONIE Nr i data wpisu do rejestru zabytków  Zapis w planie zagospodarowania przestrzennego  Inne	
18. RODZAJE ZAGROŻEŃ <b>zagrożenia inwestycyjne względem obiektu</b>				
17. STAN ZACHOWANIA <b>dobry</b>	19. WPISUJĄCY DANE <b>Mariusz Godek</b>	20. DATA WYKONANIA EWIDENCJI <b>2006-12-14</b>		

Dom konstrukcji drewnianej zrębowej, elewacje oszalowane deskowaniem w kolorze ugrowym. Dach 2-spadowy półszczytowy kryty eternitem. Obok domu zabytkowa stodoła konstrukcji drewnianej zrębowej.

## KARTA GMINNEJ EWIDENCJI ZABYTKÓW

386/18

1. OBIEKT <b>Dom</b>			5. MIEJSCOWOŚĆ <b>Krzyżowa</b>	
2. OBECNA FUNKCJA <b>mieszkalna</b>	3. MATERIAŁ <b>drewniane</b>	4. DATOWANIE <b>lata 20-te XXw.</b>	6. GMINA <b>Jeleśnia</b>	
21. FOTOGRAFIA 			7. POWIAT <b>żywiecki</b>	
			8. WOJEWÓDZTWO <b>śląskie</b>	
			9. KOD POCZTOWY <b>34-340</b>	
			10. ADRES <b>Jana Pawła II 271</b>	
			11. LOKALIZACJA	
			12. LOKALIZACJA ARCHEOLOGICZNA Nr obszaru AZP Nr stanowiska na obszarze AZP Nr stanowiska w miejscowości	
			13. NUMER EWIDENCYJNY DZIAŁKI	
			14. WŁASNOŚĆ <b>prywatna</b>	
			15. RODZAJ UŻYTKOWANIA <b>mieszkalne</b>	
			16. INFORMACJA O OCHRONIE Nr i data wpisu do rejestru zabytków  Zapis w planie zagospodarowania przestrzennego  Inne	
17. STAN ZACHOWANIA <b>dobry</b>			18. RODZAJE ZAGROZEŃ <b>brak zagrożeń</b>	
19. WPISUJĄCY DANE <b>Mariusz Godek</b>		20. DATA WYKONANIA EWIDENCJI <b>2006-12-14</b>		

**Dom konstrukcji drewnianej zrobowej, elewacje oszalowane deskowaniem, cokół mурowany kamienny. Od str. pd piętrowy ganek. Dach 2-spadowy półszczytowy kryty dachówką ceramiczną (na ganku blacha trapezowa). Szczyty elewacji bocznych i ganku z dekoracją stolarską.**



## KARTA GMINNEJ EWIDENCJI ZABYTKÓW

387/18

1. OBIEKT **Kapliczka**5. MIEJSCOWOŚĆ **Krzyżowa**2. OBECNA FUNKCJA  
**kultowa**3. MATERIAŁ  
**kamienne**4. DATOWANIE  
**1827r.**6. GMINA **Jeleśnia**

21. FOTOGRAFIA

7. POWIAT **żywiecki**8. WOJEWÓDZTWO **śląskie**9. KOD POCZTOWY **34-340**10. ADRES **Jana Pawła II 275**

11. LOKALIZACJA

12. LOKALIZACJA ARCHEOLOGICZNA

Nr obszaru AZP

Nr stanowiska na obszarze AZP

Nr stanowiska w miejscowości

13. NUMER EWIDENCYJNY DZIAŁKI

14. WŁASNOŚĆ **wyznaniowa**15. RODZAJ UŻYTKOWANIA **kultowe**

16. INFORMACJA O OCHRONIE

Nr i data wpisu do rejestru zabytków

Zapis w planie zagospodarowania przestrzennego **Kapl. chr.  
w Miejsc. Planie Zag. Przestrz. Gm. Jeleśnia zatw.**

Inne


18. RODZAJE ZAGROZEŃ

**brak bieżącego remontu/pielęgnacji**17. STAN ZACHOWANIA  
**zaniedbany**19. WPISUJĄCY DANE  
**Mariusz Godek**20. DATA WYKONANIA EWIDENCJI  
**2006-12-14**

Kapliczka konstrukcji murywanej z kamienia, dach 3-spadowy kryty blacha (pierwotnie gontem). Elewacje otynkowane. Wnętrze jednonawowe sklepione kolebkowo (sklepienie ceglane). W fasadzie trzy wnęki zamknięte drzwiczkami z figurkami świętych. Wewnątrz ołtarz drewniany klasycystyczny z obrazem Matki Boskiej.

## KARTA GMINNEJ EWIDENCJI ZABYTKÓW

390/18

1. OBIEKT <b>Dom</b>			5. MIEJSCOWOŚĆ <b>Krzyżowa</b>	
2. OBECNA FUNKCJA <b>mieszkalna</b>	3. MATERIAŁ <b>drewniane</b>	4. DATOWANIE <b>lata 30-te XXw.</b>	6. GMINA <b>Jeleśnia</b>	
21. FOTOGRAFIA 			7. POWIAT <b>żywiecki</b>	
			8. WOJEWÓDZTWO <b>śląskie</b>	
			9. KOD POCZTOWY <b>34-340</b>	
			10. ADRES <b>Jana Pawła II <del>296</del> 89</b>	
			11. LOKALIZACJA	
			12. LOKALIZACJA ARCHEOLOGICZNA Nr obszaru AZP Nr stanowiska na obszarze AZP Nr stanowiska w miejscowości	
			13. NUMER EWIDENCYJNY DZIAŁKI	
			14. WŁASNOŚĆ <b>prywatna</b>	
			15. RODZAJ UŻYTKOWANIA <b>mieszkalne</b>	
			16. INFORMACJA O OCHRONIE Nr i data wpisu do rejestru zabytków  Zapis w planie zagospodarowania przestrzennego  Inne	
17. STAN ZACHOWANIA <b>dobry</b>		19. WPISUJĄCY DANE <b>Mariusz Godek</b>	20. DATA WYKONANIA EWIDENCJI <b>2006-12-14</b>	
18. RODZAJE ZAGROŻEŃ <b>zagrożenia inwestycyjne względem obiektu</b>				

Dom konstrukcji drewnianej zrębowej, dach 2-spadowy kryty białą trapezową. Szczyty elewacji bocznych z dekoracją stolarską. Z tyłu dom rozbudowany o część muirowaną.

## KARTA GMINNEJ EWIDENCJI ZABYTKÓW

391/18

1. OBIEKT **Przedszkole**5. MIEJSCOWOŚĆ **Krzyżowa**2. OBECNA FUNKCJA  
**przedszkole**3. MATERIAŁ  
**ceglane**4. DATOWANIE  
**ok. 1930r.**6. GMINA **Jeleśnia**

21. FOTOGRAFIA

7. POWIAT **żywiecki**8. WOJEWÓDZTWO **śląskie**9. KOD POCZTOWY **34-340**10. ADRES **Jana Pawła II 311**

11. LOKALIZACJA

12. LOKALIZACJA ARCHEOLOGICZNA

Nr obszaru AZP

Nr stanowiska na obszarze AZP

Nr stanowiska w miejscowości

13. NUMER EWIDENCYJNY DZIAŁKI

14. WŁASNOŚĆ **komunalna**15. RODZAJ UŻYTKOWANIA **oświata**

16. INFORMACJA O OCHRONIE

Nr i data wpisu do rejestru zabytków

Zapis w planie zagospodarowania przestrzennego **Ob. chr. w  
Miejsc. Planie Zag. Przestrz. Gm. Jeleśnia zatw.**

inne

18. RODZAJE ZAGROZEŃ

**zagrożenia inwestycyjne względem obiektu**17. STAN ZACHOWANIA  
**dobry**19. WPISUJĄCY DANE  
**Mariusz Godek**20. DATA WYKONANIA EWIDENCJI  
**2006-12-14**

Objekt konstrukcji murowanej z cegły, elewacje otynkowane. Dach wielospadowy kryty Onduliną. W budynku nowa stolarka okienna pcv o niewłaściwych podziałach, niezgodnych w pierwotną formą.



## KARTA GMINNEJ EWIDENCJI ZABYTKÓW

393/18

1. OBIEKT **Dom**5. MIEJSCOWOŚĆ **Krzyżowa**2. OBECNA FUNKCJA  
**nie użytkowany**3. MATERIAŁ  
**ceglane**4. DATOWANIE  
**lata 30-te XXw.**6. GMINA **Jeleśnia**

21. FOTOGRAFIA

7. POWIAT **żywiecki**8. WOJEWÓDZTWO **śląskie**9. KOD POCZTOWY **34-340**10. ADRES **Jana Pawła II 328**

11. LOKALIZACJA

12. LOKALIZACJA ARCHEOLOGICZNA

Nr obszaru AZP

Nr stanowiska na obszarze AZP

Nr stanowiska w miejscowości

13. NUMER EWIDENCYJNY DZIAŁKI

14. WŁASNOŚĆ **prywatna**15. RODZAJ UŻYTKOWANIA **nie użytkowany**

16. INFORMACJA O OCHRONIE

Nr i data wpisu do rejestru zabytków

Zapis w planie zagospodarowania przestrzennego

inne

18. RODZAJE ZAGROŻEŃ

**brak bieżącego remontu/pielęgnacji****brak użytkownika**17. STAN ZACHOWANIA  
**zaniedbany**19. WPISUJĄCY DANE  
**Mariusz Godek**20. DATA WYKONANIA EWIDENCJI  
**2006-12-14**



Dom konstrukcji murywanej z cegły, cokół murywany kamienny. Elewacje otynkowane (z licznymi ubytkami). Dach 2-spadowy kryty dachówką ceramiczną (na ryzalicye frontowym dach 3-spadowy). Na elewacjach skromny wystój architektoniczny: gzymsy, opaski okienne.

## KARTA GMINNEJ EWIDENCJI ZABYTKÓW

394/18

1. OBIEKT **Dom**5. MIEJSCOWOŚĆ **Krzyżowa**2. OBECNA FUNKCJA  
**mieszkalna**3. MATERIAŁ  
**drewniane**4. DATOWANIE  
**lata 20-te XXw.**6. GMINA **Jeleśnia**

21. FOTOGRAFIA

7. POWIAT **żywiecki**8. WOJEWÓDZTWO **śląskie**9. KOD POCZTOWY **34-340**10. ADRES **Jana Pawła II 332**

11. LOKALIZACJA

12. LOKALIZACJA ARCHEOLOGICZNA

Nr obszaru AZP

Nr stanowiska na obszarze AZP

Nr stanowiska w miejscowości

13. NUMER EWIDENCYJNY DZIAŁKI

14. WŁASNOŚĆ **prywatna**15. RODZAJ UŻYTKOWANIA **mieszkalne**

16. INFORMACJA O OCHRONIE

Nr i data wpisu do rejestru zabytków

Zapis w planie zagospodarowania przestrzennego

Inne


18. RODZAJE ZAGROZEŃ

**zagrożenia inwestycyjne względem obiektu**17. STAN ZACHOWANIA  
**dobry**19. WPISUJĄCY DANE  
**Mariusz Godek**20. DATA WYKONANIA EWIDENCJI  
**2006-12-14**

Dom konstrukcji drewnianej zrębowej, elewacje współcześnie oszalowane deskowaniem, elewacje pn obłożona eternitem, Dach 2-spadowy kryty onduliną. Cokol wysoki mурowany kamienny. Z frontu piętrowy ganek. Szczyty elewacji bocznych i ganku z dekoracją stolarską. Obiekt współcześnie zmodernizowany z częściowym zatarciem pierwotnego charakteru.

## KARTA GMINNEJ EWIDENCJI ZABYTKÓW


395/18

1. OBIEKT <b>Dom</b>			5. MIEJSCOWOŚĆ <b>Krzyżowa</b>	
2. OBECNA FUNKCJA <b>mieszkalny</b>	3. MATERIAŁ <b>drewniane</b>	4. DATOWANIE <b>lata 30-te XXw.</b>	6. GMINA <b>Jeleśnia</b>	
21. FOTOGRAFIA 			7. POWIAT <b>żywiecki</b>	
			8. WOJEWÓDZTWO <b>śląskie</b>	
			9. KOD POCZTOWY <b>34-340</b>	
			10. ADRES <b>Jana Pawła II 445</b>	
			11. LOKALIZACJA	
			12. LOKALIZACJA ARCHEOLOGICZNA Nr obszaru AZP Nr stanowiska na obszarze AZP Nr stanowiska w miejscowości	
			13. NUMER EWIDENCYJNY DZIAŁKI	
			14. WŁASNOŚĆ <b>prywatna</b>	
			15. RODZAJ UŻYTKOWANIA <b>mieszkalne</b>	
			16. INFORMACJA O OCHRONIE Nr i data wpisu do rejestru zabytków  Zapis w planie zagospodarowania przestrzennego  Inne	
17. STAN ZACHOWANIA <b>dobry</b>			18. RODZAJE ZAGROZEŃ <b>zagrożenia inwestycyjne względem obiektu</b>	
19. WPISUJĄCY DANE <b>Mariusz Godek</b>		20. DATA WYKONANIA EWIDENCJI <b>2006-12-14</b>		

Dom konstrukcji drewnianej zrębowej, elewacje współcześnie obłożone eternitem. Dach 2-spadowy kryty eternitem. Cokół mурowany. Od strony pd ganek. Obłożenie elewacji eternitem spowodowało zubożenie walorów zabytkowych i architektonicznych obiektu.

## KARTA GMINNEJ EWIDENCJI ZABYTKÓW

396/18


1. OBIEKT <b>Dom</b>			5. MIEJSCOWOŚĆ <b>Krzyżowa</b>	
2. OBECNA FUNKCJA <b>mieszkalna</b>	3. MATERIAŁ <b>drewniane</b>	4. DATOWANIE <b>lata 20-te XXw.</b>	6. GMINA <b>Jeleśnia</b>	
21. FOTOGRAFIA 			7. POWIAT <b>żywiecki</b>	
			8. WOJEWÓDZTWO <b>śląskie</b>	
			9. KOD POCZTOWY <b>34-340</b>	
			10. ADRES <b>Smolickich 5</b>	
			11. LOKALIZACJA	
			12. LOKALIZACJA ARCHEOLOGICZNA Nr obszaru AZP Nr stanowiska na obszarze AZP Nr stanowiska w miejscowości	
			13. NUMER EWIDENCYJNY DZIAŁKI	
			14. WŁASNOŚĆ <b>prywatna</b>	
			15. RODZAJ UŻYTKOWANIA <b>mieszkalne</b>	
			16. INFORMACJA O OCHRONIE Nr i data wpisu do rejestru zabytków	
			Zapis w planie zagospodarowania przestrzennego	
			Inne	
			18. RODZAJE ZAGROŻEN <b>brak bieżącego remontu/pielęgnacji</b>	
17. STAN ZACHOWANIA <b>zaniedbany</b>	19. WPISUJĄCY DANE <b>Mariusz Godek</b>	20. DATA WYKONANIA EWIDENCJI <b>2006-12-14</b>		

Dom mieszkalno-gospodarczy konstrukcji drewnianej zrębowej, elewacje oszalowane deskowaniem. Dach 2-spadowy kryty dachówką cementową, cokół murywany kamienny. Szczyty elewacji bocznych z dekoracją stolarską. Od strony pd ganek.



## KARTA GMINNEJ EWIDENCJI ZABYTKÓW


397/18

1. OBIEKT <b>Dom</b>			5. MIEJSCOWOŚĆ <b>Krzyżowa</b>
2. OBECNA FUNKCJA <b>mieszkalny</b>	3. MATERIAŁ <b>drewniane</b>	4. DATOWANIE <b>pocz. XXw.</b>	6. GMINA <b>Jeleśnia</b>
21. FOTOGRAFIA 			7. POWIAT <b>żywiecki</b>
			8. WOJEWÓDZTWO <b>śląskie</b>
			9. KOD POCZTOWY <b>34-340</b>
			10. ADRES <b>Borowa 7</b>
			11. LOKALIZACJA
			12. LOKALIZACJA ARCHEOLOGICZNA Nr obszaru AZP Nr stanowiska na obszarze AZP Nr stanowiska w miejscowości
			13. NUMER EWIDENCYJNY DZIAŁKI
			14. WŁASNOŚĆ <b>prywatna</b>
			15. RODZAJ UŻYTKOWANIA <b>mieszkalne</b>
			16. INFORMACJA O OCHRONIE Nr i data wpisu do rejestru zabytków
			Zapis w planie zagospodarowania przestrzennego
			Inne
			18. RODZAJE ZAGROZEŃ <b>zagrożenia inwestycyjne względem obiektu</b>
17. STAN ZACHOWANIA <b>dobry</b>	19. WPISUJĄCY DANE <b>Mariusz Godek</b>	20. DATA WYKONANIA EWIDENCJI <b>2006-12-14</b>	

Dom konstrukcji drewnianej zrębowej, współcześnie częściowo przebudowany (od strony zach. nowsza część mrowana, ganek nowszy mrowany, dach 2-spadowy kryty blachą trapezową, szczyty zamknięte nowszym deskowaniem, prawdopodobnie pierwotnie był daszek półszczytowy zlikwidowany przy przebudowie).

## KARTA GMINNEJ EWIDENCJI ZABYTKÓW

398/18

1. OBIEKT <b>Dom</b>			5. MIEJSCOWOŚĆ <b>Krzyżowa</b>
2. OBECNA FUNKCJA <b>mieszkalna</b>	3. MATERIAŁ <b>drewniane</b>	4. DATOWANIE <b>lata 20-te XXw.</b>	6. GMINA <b>Jeleśnia</b>
21. FOTOGRAFIA 			7. POWIAT <b>żywiecki</b>
			8. WOJEWÓDZTWO <b>śląskie</b>
			9. KOD POCZTOWY <b>34-340</b>
			10. ADRES <b>Borowa 9</b>
			11. LOKALIZACJA
			12. LOKALIZACJA ARCHEOLOGICZNA Nr obszaru AZP Nr stanowiska na obszarze AZP Nr stanowiska w miejscowości
			13. NUMER EWIDENCYJNY DZIAŁKI
			14. WŁASNOŚĆ <b>prywatna</b>
			15. RODZAJ UŻYTKOWANIA <b>mieszkalne</b>
			16. INFORMACJA O OCHRONIE Nr i data wpisu do rejestru zabytków  Zapis w planie zagospodarowania przestrzennego  Inne
17. STAN ZACHOWANIA <b>dobry</b>	19. WPISUJĄCY DANE <b>Mariusz Godek</b>	20. DATA WYKONANIA EWIDENCJI <b>2006-12-14</b>	18. RODZAJE ZAGROZEŃ <b>brak zagrożeń</b>

Dom mieszkalno-gospodarczy konstrukcji drewnianej zrębowej, elewacje oszalowane deskowaniem pomalowanym na zielono. Dach 2-spadowy kryty dachówką ceramiczną. Z frontu piętrowy ganek. Szczyty elewacji bocznych i ganku ozdobione dekoracją stolarską.

## KARTA GMINNEJ EWIDENCJI ZABYTKÓW

399/18

1. OBIEKT **Dom**5. MIEJSCOWOŚĆ **Krzyżowa**2. OBECNA FUNKCJA  
**nie użytkowany**3. MATERIAŁ  
**ceglane**4. DATOWANIE  
**lata 30-te XXw.**6. GMINA **Jeleśnia**

21. FOTOGRAFIA

7. POWIAT **żywiecki**8. WOJEWÓDZTWO **śląskie**9. KOD POCZTOWY **34-340**10. ADRES **Borowa dawn. 51**

11. LOKALIZACJA

12. LOKALIZACJA ARCHEOLOGICZNA

Nr obszaru AZP

Nr stanowiska na obszarze AZP

Nr stanowiska w miejscowości

13. NUMER EWIDENCYJNY DZIAŁKI

14. WŁASNOŚĆ **prywatna**15. RODZAJ UŻYTKOWANIA **nie użytkowany**

16. INFORMACJA O OCHRONIE

Nr i data wpisu do rejestru zabytków

Zapis w planie zagospodarowania przestrzennego

Inne

18. RODZAJE ZAGROŻEŃ


**brak bieżącego remontu/pielęgnacji****brak użytkownika**17. STAN ZACHOWANIA  
**zaniedbany**19. WPISUJĄCY DANE  
**Mariusz Godek**20. DATA WYKONANIA EWIDENCJI  
**2006-12-14**

Dom konstrukcji murywanej z cegły, elewacje otynkowane zaakcentowane gzymsami. Dach 2-spadowy kryty eternitem. Od strony pd ganek murywany.



## KARTA GMINNEJ EWIDENCJI ZABYTKÓW

400/18

1. OBIEKT <b>Dom</b>			5. MIEJSCOWOŚĆ <b>Krzyżowa</b>	
2. OBECNA FUNKCJA <b>nie użytkowany</b>	3. MATERIAŁ <b>drewniane</b>	4. DATOWANIE <b>pocz. XXw.</b>	6. GMINA <b>Jeleśnia</b>	
21. FOTOGRAFIA 			7. POWIAT <b>żywiecki</b>	
			8. WOJEWÓDZTWO <b>śląskie</b>	
			9. KOD POCZTOWY <b>34-340</b>	
			10. ADRES <b>Długa 57 5</b>	
			11. LOKALIZACJA	
			12. LOKALIZACJA ARCHEOLOGICZNA Nr obszaru AZP Nr stanowiska na obszarze AZP Nr stanowiska w miejscowości	
			13. NUMER EWIDENCYJNY DZIAŁKI	
			14. WŁASNOŚĆ <b>prywatna</b>	
			15. RODZAJ UŻYTKOWANIA <b>nie użytkowany</b>	
			16. INFORMACJA O OCHRONIE Nr i data wpisu do rejestru zabytków  Zapis w planie zagospodarowania przestrzennego  Inne	
18. RODZAJE ZAGROŻEŃ <b>brak bieżącego remontu/pielęgnacji</b> <b>brak użytkownika</b>				
17. STAN ZACHOWANIA <b>zły</b>	19. WPISUJĄCY DANE <b>Mariusz Godek</b>	20. DATA WYKONANIA EWIDENCJI <b>2006-12-14</b>		

Dom konstrukcji drewnianej zrębowej, elewacje oszalowane deskowaniem. Od strony pd ganek. Dach 2-spadowy kryty dachówką cementową. Obok mrowana obora.

## KARTA GMINNEJ EWIDENCJI ZABYTKÓW

402/18

1. OBIEKT **Dom**5. MIEJSCOWOŚĆ **Krzyżowa**

2. OBECNA FUNKCJA

**nie użytkowany**

3. MATERIAŁ

**drewniane**

4. DATOWANIE

**kon. XIXw.**6. GMINA **Jeleśnia**

21. FOTOGRAFIA

7. POWIAT **żywiecki**8. WOJEWÓDZTWO **śląskie**9. KOD POCZTOWY **34-340**10. ADRES **Majcherków ~~BK~~ 1**

11. LOKALIZACJA

12. LOKALIZACJA ARCHEOLOGICZNA

Nr obszaru AZP

Nr stanowiska na obszarze AZP

Nr stanowiska w miejscowości

13. NUMER EWIDENCYJNY DZIAŁKI

14. WŁASNOŚĆ **prywatna**15. RODZAJ UŻYTKOWANIA **nie użytkowany**

16. INFORMACJA O OCHRONIE

Nr i data wpisu do rejestru zabytków

Zapis w planie zagospodarowania przestrzennego **Dom chr. w Miejsc. Planie Zag. Przestrz. Gm. Jeleśnia zatw.**

Inne

18. RODZAJE ZAGROŻEŃ

**brak bieżącego remontu/pielęgnacji****brak użytkownika**17. STAN ZACHOWANIA  
**zaniedbany**19. WPISUJĄCY DANE  
**Mariusz Godek**20. DATA WYKONANIA EWIDENCJI  
**2006-12-14**

Dom konstrukcji mурowo-drewnianej (cokół wysoki z cegły i z kamienia, otynkowany, dalej ściany konstrukcji drewnianej zrębowej). Dach 2-spadowy półszczytowy kryty eternitem.  
Dawny nr 65.

## KARTA GMINNEJ EWIDENCJI ZABYTKÓW

403/18

1. OBIEKT **Dom (miesz.-gospod.)**5. MIEJSCOWOŚĆ **Krzyżowa**

2. OBECNA FUNKCJA

**mieszkalna**

3. MATERIAŁ

**drewniane**

4. DATOWANIE

**lata 20-te XXw.**

6. GMINA

**Jeleśnia**

21. FOTOGRAFIA



7. POWIAT

**żywiecki**

8. WOJEWÓDZTWO

**śląskie**

9. KOD POCZTOWY

**34-340**

10. ADRES

**Jaśminowa 7**

11. LOKALIZACJA

12. LOKALIZACJA ARCHEOLOGICZNA

Nr obszaru AZP

Nr stanowiska na obszarze AZP

Nr stanowiska w miejscowości

13. NUMER EWIDENCYJNY DZIAŁKI

14. WŁASNOŚĆ

**prywatna**

15. RODZAJ UŻYTKOWANIA

**mieszkalne**

16. INFORMACJA O OCHRONIE

Nr i data wpisu do rejestru zabytków

Zapis w planie zagospodarowania przestrzennego

Inne

18. RODZAJE ZAGROŻEŃ

**brak bieżącego remontu/pielęgnacji**

17. STAN ZACHOWANIA

**zaniedbany**

19. WPISUJĄCY DANE

**Mariusz Godek**

20. DATA WYKONANIA EWIDENCJI


**2006-12-17**

Dom mieszkalno-gospodarczy konstrukcji drewnianej zrębowej, elewacje oszalowane deskowaniem. Dach 2-spadowy kryty dachówką cementową. Szczyty elewacji bocznych z dekoracją stolarską.



## KARTA GMINNEJ EWIDENCJI ZABYTKÓW


404/18

1. OBIEKT <b>Dom</b>			5. MIEJSCOWOŚĆ <b>Krzyżowa</b>	
2. OBECNA FUNKCJA <b>mieszkalna</b>	3. MATERIAŁ <b>drewniane</b>	4. DATOWANIE <b>lata 30-te XXw.</b>	6. GMINA <b>Jeleśnia</b>	
21. FOTOGRAFIA 			7. POWIAT <b>żywiecki</b>	
			8. WOJEWÓDZTWO <b>śląskie</b>	
			9. KOD POCZTOWY <b>34-340</b>	
			10. ADRES <b>Modrzewiowa 2</b>	
			11. LOKALIZACJA	
			12. LOKALIZACJA ARCHEOLOGICZNA Nr obszaru AZP Nr stanowiska na obszarze AZP Nr stanowiska w miejscowości	
			13. NUMER EWIDENCYJNY DZIAŁKI	
			14. WŁASNOŚĆ <b>prywatna</b>	
			15. RODZAJ UŻYTKOWANIA <b>mieszkalne</b>	
			16. INFORMACJA O OCHRONIE Nr i data wpisu do rejestru zabytków  Zapis w planie zagospodarowania przestrzennego  Inne	
18. RODZAJE ZAGROZEŃ <b>brak zagrożeń</b>				
17. STAN ZACHOWANIA <b>bardzo dobry</b>	19. WPISUJĄCY DANE <b>Mariusz Godek</b>	20. DATA WYKONANIA EWIDENCJI <b>2006-12-17</b>		

Dom konstrukcji drewnianej zrębowej, dach 2-spadowy kryty eternitem. Od strony pd piętrowy ganek. Cokoł mурowany kamienny. Szczyty elewacji bocznych i ganku z dekoracją stolarską.

## KARTA GMINNEJ EWIDENCJI ZABYTKÓW


405/18

1. OBIEKT <b>Dom</b>			5. MIEJSCOWOŚĆ <b>Krzyżowa</b>	
2. OBECNA FUNKCJA <b>nie użytkowany</b>	3. MATERIAŁ <b>drewniane</b>	4. DATOWANIE <b>lata 30-te XXw.</b>	6. GMINA <b>Jeleśnia</b>	
21. FOTOGRAFIA 			7. POWIAT <b>żywiecki</b>	
			8. WOJEWÓDZTWO <b>śląskie</b>	
			9. KOD POCZTOWY <b>34-340</b>	
			10. ADRES <b>Sportowa /róg Jana Pawła II'99</b> 130	
			11. LOKALIZACJA	
			12. LOKALIZACJA ARCHEOLOGICZNA Nr obszaru AZP Nr stanowiska na obszarze AZP Nr stanowiska w miejscowości	
			13. NUMER EWIDENCYJNY DZIAŁKI	
			14. WŁASNOŚĆ <b>prywatna</b>	
			15. RODZAJ UŻYTKOWANIA <b>nie użytkowany</b>	
			16. INFORMACJA O OCHRONIE Nr i data wpisu do rejestru zabytków  Zapis w planie zagospodarowania przestrzennego  Inne	
			18. RODZAJE ZAGROZEŃ <b>brak bieżącego remontu/pielęgnacji</b> <b>brak użytkownika</b>	
17. STAN ZACHOWANIA <b>zaniedbany</b>	19. WPISUJĄCY DANE <b>Mariusz Godek</b>	20. DATA WYKONANIA EWIDENCJI <b>2006-12-17</b>		

**Dom konstrukcji drewnianej zrębowej, elewacje wtórnie obłożone eternitem. Dach 2-spadowy kity eternitem. Cokół mурowany kamiennoy. Od strony zach. piętrowy ganek. Szczyty elewacji bocznych z podwójną dekoracją stolarską. Obiekt zatracił częściowo walory zabytkowe i architektoniczne przez obłożenie elewacji eternitem.**

## KARTA GMINNEJ EWIDENCJI ZABYTKÓW

406/18

1. OBIEKT <b>Dom (mieszk. -gospod.)</b>			5. MIEJSCOWOŚĆ <b>Krzyżowa</b>	
2. OBECNA FUNKCJA <b>nie użytkowany</b>	3. MATERIAŁ <b>drewniane</b>	4. DATOWANIE <b>lata 20-te XXw.</b>	6. GMINA <b>Jeleśnia</b>	
21. FOTOGRAFIA 			7. POWIAT <b>żywiecki</b>	
			8. WOJEWÓDZTWO <b>śląskie</b>	
			9. KOD POCZTOWY <b>34-340</b>	
			10. ADRES <b>Kasztanowa (ostatni budynek)</b>	
			11. LOKALIZACJA	
			12. LOKALIZACJA ARCHEOLOGICZNA Nr obszaru AZP Nr stanowiska na obszarze AZP Nr stanowiska w miejscowości	
			13. NUMER EWIDENCYJNY DZIAŁKI	
			14. WŁASNOŚĆ <b>prywatna</b>	
			15. RODZAJ UŻYTKOWANIA <b>nie użytkowany</b>	
			16. INFORMACJA O OCHRONIE Nr i data wpisu do rejestru zabytków  Zapis w planie zagospodarowania przestrzennego  Inne	
17. STAN ZACHOWANIA <b>zły</b>			18. RODZAJE ZAGROZEŃ <b>brak bieżącego remontu/pielęgnacji</b> <b>brak użytkownika</b>	
19. WPISUJĄCY DANE <b>Mariusz Godek</b>		20. DATA WYKONANIA EWIDENCJI <b>2006-12-17</b>		

Dom mieszkalno-gospodarczy konstrukcji drewnianej, część mieszkalna zrębowa z wysokim cokłem mурowanym kamiennym, część gospodarcza słupowa, ściany wypełnione deskowaniem. Dach 2-spadowy kryty dachówką cementową.



## KARTA GMINNEJ EWIDENCJI ZABYTKÓW

407/18

1. OBIEKT **Dom**5. MIEJSCOWOŚĆ **Krzyżowa**2. OBECNA FUNKCJA  
**mieszkalna**3. MATERIAŁ  
**drewniane**4. DATOWANIE  
**2 ćw. XIXw.**6. GMINA **Jeleśnia**

21. FOTOGRAFIA

7. POWIAT **żywiecki**8. WOJEWÓDZTWO **śląskie**9. KOD POCZTOWY **34-340**10. ADRES **Babiogórska 326 4**

11. LOKALIZACJA

12. LOKALIZACJA ARCHEOLOGICZNA

Nr obszaru AZP

Nr stanowiska na obszarze AZP

Nr stanowiska w miejscowości

13. NUMER EWIDENCYJNY DZIAŁKI

14. WŁASNOŚĆ **prywatna**15. RODZAJ UŻYTKOWANIA **mieszkalne**

16. INFORMACJA O OCHRONIE

Nr i data wpisu do rejestru zabytków

Zapis w planie zagospodarowania przestrzennego **Dom chr.  
w Miejsc. Planie Zag. Przestrz. Gm. Jeleśnia zatw.**

Inne

18. RODZAJE ZAGROŻEN

**brak bieżącego remontu/pielęgnacji**17. STAN ZACHOWANIA  
**zaniedbany**19. WPISUJĄCY DANE  
**Mariusz Godek**20. DATA WYKONANIA EWIDENCJI  
**2006-12-17**



Dom mieszkalno-gospodarczy konstrukcji drewnianej zrębowej, elewacje oszalowane deskowaniem w kolorze zielonym. Dach 2-spadowy kryty dachówką cementową.  
Dawny nr 326.

## KARTA GMINNEJ EWIDENCJI ZABYTKÓW

408/18

1. OBIEKT **Dom**5. MIEJSCOWOŚĆ **Krzyżowa**2. OBECNA FUNKCJA  
**mieszkalna**3. MATERIAŁ  
**drewniane**4. DATOWANIE  
**pocz. XXw.**6. GMINA **Jeleśnia**

21. FOTOGRAFIA

7. POWIAT **żywiecki**8. WOJEWÓDZTWO **śląskie**9. KOD POCZTOWY **34-340**10. ADRES **Brzegowa 9**

11. LOKALIZACJA

12. LOKALIZACJA ARCHEOLOGICZNA

Nr obszaru AZP

Nr stanowiska na obszarze AZP

Nr stanowiska w miejscowości

13. NUMER EWIDENCYJNY DZIAŁKI

14. WŁASNOŚĆ **prywatna**15. RODZAJ UŻYTKOWANIA **mieszkalne**

16. INFORMACJA O OCHRONIE

Nr i data wpisu do rejestru zabytków

Zapis w planie zagospodarowania przestrzennego **Dom chr.  
w Miejsc. Planie Zag. Przestrz. Gm. Jeleśnia zatw.**

Inne

18. RODZAJE ZAGROŻEŃ


**zagrożenia inwestycyjne względem obiektu**17. STAN ZACHOWANIA  
**zły**19. WPISUJĄCY DANE  
**Mariusz Godek**20. DATA WYKONANIA EWIDENCJI  
**2006-12-17**

22. UWAGI

**Dom konstrukcji drewnianej zrębowej. Współcześnie niemal całkowicie przebudowany (nadbudowany wraz z gankiem, elewacje obłożone deskowaniem, dach o zmienionej geometrii kryty blachą trapezową). Obiekt na skutek przekształceń niemal zupełnie zatracił walory zabytkowe. Dawny nr 296.**

## KARTA GMINNEJ EWIDENCJI ZABYTKÓW

409/18

1. OBIEKT <b>Dom</b>			5. MIEJSCOWOŚĆ <b>Krzyżowa</b>	
2. OBECNA FUNKCJA <b>mieszkalna</b>	3. MATERIAŁ <b>drewniane</b>	4. DATOWANIE <b>lata 30-te XXw.</b>	6. GMINA <b>Jeleśnia</b>	
21. FOTOGRAFIA 			7. POWIAT <b>żywiecki</b>	
			8. WOJEWÓDZTWO <b>śląskie</b>	
			9. KOD POCZTOWY <b>34-340</b>	
			10. ADRES <b>Brzegowa (naprzeciw nr 9) 11</b>	
			11. LOKALIZACJA	
			12. LOKALIZACJA ARCHEOLOGICZNA Nr obszaru AZP Nr stanowiska na obszarze AZP Nr stanowiska w miejscowości	
			13. NUMER EWIDENCYJNY DZIAŁKI	
			14. WŁASNOŚĆ <b>prywatna</b>	
			15. RODZAJ UŻYTKOWANIA <b>mieszkalne</b>	
			16. INFORMACJA O OCHRONIE Nr i data wpisu do rejestru zabytków  Zapis w planie zagospodarowania przestrzennego  Inne	
17. STAN ZACHOWANIA <b>dobry</b>			18. RODZAJE ZAGROZEŃ <b>zagrożenia inwestycyjne w otoczeniu obiektu</b>	
19. WPISUJĄCY DANE <b>Mariusz Godek</b>		20. DATA WYKONANIA EWIDENCJI <b>2006-12-17</b>		

Dom konstrukcji drewnianej zrębowej, elewacje oszalowane deskowaniem w kolorze zielonym. Dach 2-spadowy półszczytowy kryty dachówką cementową. W fasadzie ganek piętrowy. Szczyty elewacji bocznych z dekoracją stolarską.

## KARTA GMINNEJ EWIDENCJI ZABYTKÓW

411/18

1. OBIEKT **Stodoła**5. MIEJSCOWOŚĆ **Krzyżowa**

2. OBECNA FUNKCJA

3. MATERIAŁ

4. DATOWANIE

6. GMINA **Jeleśnia****stodoła****drewniane****pocz. XIXw.**

21. FOTOGRAFIA

7. POWIAT **żywiecki**8. WOJEWÓDZTWO **śląskie**9. KOD POCZTOWY **34-340**10. ADRES **Brzegowa dawn. 294**

11. LOKALIZACJA

12. LOKALIZACJA ARCHEOLOGICZNA

Nr obszaru AZP

Nr stanowiska na obszarze AZP

Nr stanowiska w miejscowości

13. NUMER EWIDENCYJNY DZIAŁKI

14. WŁASNOŚĆ **prywatna**15. RODZAJ UŻYTKOWANIA **rolnictwo**

16. INFORMACJA O OCHRONIE

Nr i data wpisu do rejestru zabytków

Zapis w planie zagospodarowania przestrzennego **Ob. Chr. w Miejsc. Planie Zag. Przestrz. Gm. Jeleśnia zatw.**

Inne

18. RODZAJE ZAGROŻEŃ



**brak bieżącego remontu/pielęgnacji**17. STAN ZACHOWANIA  
**zaniedbany**19. WPISUJĄCY DANE  
**Mariusz Godek**20. DATA WYKONANIA EWIDENCJI  
**2006-12-17**

Stodoła konstrukcji drewnianej zrębowej. Dach 2-spadowy półszczytowy kryty papą (na gonce).  
Dawny nr posesji 294.



## KARTA GMINNEJ EWIDENCJI ZABYTKÓW


410/18

1. OBIEKT <b>Dom</b>			5. MIEJSCOWOŚĆ <b>Krzyżowa</b>	
2. OBECNA FUNKCJA <b>mieszkalna</b>	3. MATERIAŁ <b>drewniane</b>	4. DATOWANIE <b>ok. 1935r.</b>	6. GMINA <b>Jeleśnia</b>	
21. FOTOGRAFIA			7. POWIAT <b>żywiecki</b>	
			8. WOJEWÓDZTWO <b>śląskie</b>	
			9. KOD POCZTOWY <b>34-340</b>	
			10. ADRES <b>Brzegowa dawn. <del>294</del> 7</b>	
			11. LOKALIZACJA	
			12. LOKALIZACJA ARCHEOLOGICZNA Nr obszaru AZP Nr stanowiska na obszarze AZP Nr stanowiska w miejscowości	
13. NUMER EWIDENCYJNY DZIAŁKI			14. WŁASNOŚĆ <b>prywatna</b>	
15. RODZAJ UŻYTKOWANIA <b>mieszkalne</b>			16. INFORMACJA O OCHRONIE	
17. STAN ZACHOWANIA <b>dobry</b>			Nr i data wpisu do rejestru zabytków	
19. WPISUJĄCY DANE <b>Mariusz Godek</b>			Zapis w planie zagospodarowania przestrzennego <b>Dom chr. w Miejsc. Planie Zag. Przestrz. Gm. Jeleśnia zatw.</b> Inne	
20. DATA WYKONANIA EWIDENCJI <b>2006-12-17</b>			18. RODZAJE ZAGROŻEŃ <b>brak zagrożeń</b>	

Dom konstrukcji drewnianej zrębowej, z frontu piętrowy ganek. Szczyty ścian bocznych i ganek wypełnione deskowaniem, ozdobione dekoracją stolarską. Dach 2-spadowy kryty eternitami. Cokol mурowany kamienny.  
Dawny nr 294.

## KARTA GMINNEJ EWIDENCJI ZABYTKÓW

414/18

1. OBIEKT <b>Kapliczka</b>			5. MIEJSCOWOŚĆ <b>Krzyżowa</b>
2. OBECNA FUNKCJA <b>kultowa</b>	3. MATERIAŁ <b>ceglane</b>	4. DATOWANIE <b>kon. XIXw.</b>	6. GMINA <b>Jeleśnia</b>
21. FOTOGRAFIA 			7. POWIAT <b>żywiecki</b>
			8. WOJEWÓDZTWO <b>śląskie</b>
			9. KOD POCZTOWY <b>34-340</b>
			10. ADRES <b>Zdrowotna 1</b>
			11. LOKALIZACJA
			12. LOKALIZACJA ARCHEOLOGICZNA Nr obszaru AZP Nr stanowiska na obszarze AZP Nr stanowiska w miejscowości
			13. NUMER EWIDENCYJNY DZIAŁKI
			14. WŁASNOŚĆ <b>wyznaniowa</b>
			15. RODZAJ UŻYTKOWANIA <b>kultowe</b>
			16. INFORMACJA O OCHRONIE Nr i data wpisu do rejestru zabytków  Zapis w planie zagospodarowania przestrzennego <b>Kapl. chr. w Miejsc. Planie Zag. Przestrz. Gm. Jeleśnia zatw.</b> Inne
			18. RODZAJE ZAGROZEŃ <b>brak zagrożeń</b>
17. STAN ZACHOWANIA <b>dobry</b>	19. WPISUJĄCY DANE <b>Mariusz Godek</b>	20. DATA WYKONANIA EWIDENCJI <b>2006-12-17</b>	

Kapliczka mrowana, wnękowa, elewacje otylkowane. Dach namiotowy kryty blachą, nigdyś zwieńczony kulą z krzyżem, obecnie latarnią. Wewnątrz współczesna figura gipsowa Matki Boskiej (polichromowana). Wnęka zamknięta oknem z przeszkleniem.

## KARTA GMINNEJ EWIDENCJI ZABYTKÓW

415/18

1. OBIEKT **Dom**5. MIEJSCOWOŚĆ **Krzyżowa**2. OBECNA FUNKCJA  
**mieszkalna**3. MATERIAŁ  
**drewniane**4. DATOWANIE  
**lata 30-te XXw.**6. GMINA **Jelesnia**

21. FOTOGRAFIA

7. POWIAT **żywiecki**8. WOJEWÓDZTWO **śląskie**9. KOD POCZTOWY **34-340**10. ADRES **Zdrowotna 6**

11. LOKALIZACJA

12. LOKALIZACJA ARCHEOLOGICZNA

Nr obszaru AZP

Nr stanowiska na obszarze AZP

Nr stanowiska w miejscowości

13. NUMER EWIDENCYJNY DZIAŁKI

14. WŁASNOŚĆ **prywatna**15. RODZAJ UŻYTKOWANIA **mieszkalne**

16. INFORMACJA O OCHRONIE

Nr i data wpisu do rejestru zabytków

Zapis w planie zagospodarowania przestrzennego

Inne

18. RODZAJE ZAGROZEŃ

**brak zagrożeń**17. STAN ZACHOWANIA  
**dobry**19. WPISUJĄCY DANE  
**Mariusz Godek**20. DATA WYKONANIA EWIDENCJI  
**2006-12-17**

**Dom konstrukcji drewnianej zrębowej, elewacje oszalowane deskowaniem w kolorze ugrowym. Dach 2-spadowy kryty eternitem. Szczyty elewacji bocznych z dekoracją stolarską.**



## KARTA GMINNEJ EWIDENCJI ZABYTKÓW

416/18

1. OBIEKT **Ostróg forteczny nr 1**5. MIEJSCOWOŚĆ **Krzyżowa**

2. OBECNA FUNKCJA

**nie użytkowany**

3. MATERIAŁ

**betonowe/żelbetowe**

4. DATOWANIE

**1939r.**

6. GMINA

**Jeleśnia**

21. FOTOGRAFIA



7. POWIAT

**żywiecki**

8. WOJEWÓDZTWO

**śląskie**

9. KOD POCZTOWY

**34-340**

10. ADRES

11. LOKALIZACJA **zach. zbocze doliny rz. Glinnej,  
na wys. ul. Borowej**

12. LOKALIZACJA ARCHEOLOGICZNA

Nr obszaru AZP

Nr stanowiska na obszarze AZP

Nr stanowiska w miejscowości

13. NUMER EWIDENCYJNY DZIAŁKI

14. WŁASNOŚĆ

**nieustalona**

15. RODZAJ UŻYTKOWANIA

**nie użytkowany**

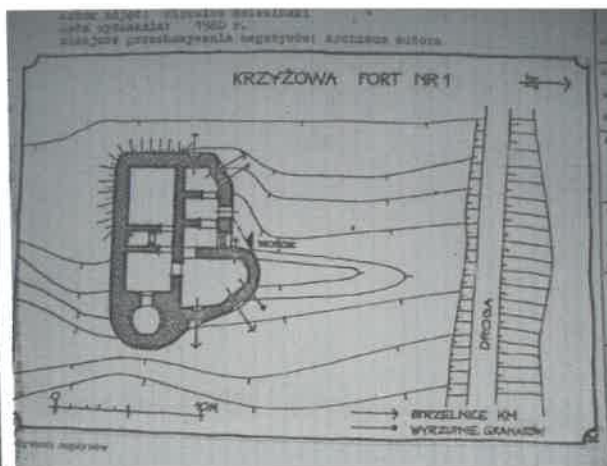
16. INFORMACJA O OCHRONIE

Nr i data wpisu do rejestru zabytków

Zapis w planie zagospodarowania przestrzennego **Ob chr.w  
Miejsc. Planie Zag. Przestrz. Gm. Jeleśnia zatw.**

Inne

18. RODZAJE ZAGROZEŃ

**brak bieżącego remontu/pielęgnacji****brak użytkownika**

17. STAN ZACHOWANIA

**trwała ruina**

19. WPISUJĄCY DANE

**Mariusz Godek**

20. DATA WYKONANIA EWIDENCJI

**2006-12-17**

Ostóg forteczny należący do grupy warownej "Krzyżowa". Zbudowany z żelazobetonu, z żelbetowym stropem wspartym na 2-teownikach stalowych połączonych białą pancerną. Kształt nieregularnego wieloboku z pięcioboczną kaponierą w narożniku. Na przeciwległym zbocz doliny zlokalizowane są ostrogi nr 2 i nr 3. Obiekt realizowało biuro budowlane pod dowództwem majora sapersa Staniewicza. Obiekt wzniesiony w lecie 1939r. jako fort ryglujący linię obrony w grupie fortecznej Krzyżowa na jej zach. skrzydle. W grupie tej rozpoczęto budowę 5 fortów z czego obiekty nr 1,2,3 doprowadzono do stanu umożliwiającego prowadzenie walki (obiekty nie zostały wyposażone w kopuły pancerne, mimo przygotowania dla nich podstaw). Pozostałe dwa obiekty były zaledwie przygotowane do budowy.

W dniach 1-2 września 1939r. pozycja Krzyżowa była obsadzona przez batalion KOP "Wilejka" i przygotowana do obrony. Do walk na tej pozycji nie doszło, na skutek okrzężenia jej po zafamaniu się oporu na pozycji "Węgierska Górka" Oddziały obsadzające pozycję zostały ewakuowane i prowadziły dalsze walki w składzie Armii "Kraków".

Fort typu rozproszonego, szkoła polska, (formalnie "modernizm forteczny").

## KARTA GMINNEJ EWIDENCJI ZABYTKÓW

417/18

1. OBIEKT **Ostróg forteczny nr 2**5. MIEJSCOWOŚĆ **Krzyżowa**

2. OBECNA FUNKCJA

3. MATERIAŁ

4. DATOWANIE

6. GMINA

**Jeleśnia****nie użytkowany****betonowe/żelbetowe****1939r.**

21. FOTOGRAFIA



7. POWIAT

**żywiecki**

8. WOJEWÓDZTWO

**śląskie**

9. KOD POCZTOWY

**34-340**

10. ADRES

11. LOKALIZACJA **wsch. zbocze doliny rz. Glinnej,  
na wys. ul. Strażackiej**

12. LOKALIZACJA ARCHEOLOGICZNA

Nr obszaru AZP

Nr stanowiska na obszarze AZP

Nr stanowiska w miejscowości

13. NUMER EWIDENCYJNY DZIAŁKI

14. WŁASNOŚĆ

**nieustalona**

15. RODZAJ UŻYTKOWANIA

**nie użytkowany**

16. INFORMACJA O OCHRONIE

Nr i data wpisu do rejestru zabytków

Zapis w planie zagospodarowania przestrzennego **Ob. chr. w  
Miejsc. Planie Zag. Przestrz. Gm. Jeleśnia zatw.**

Inne

18. RODZAJE ZAGROZEŃ

**brak bieżącego remontu/pielęgnacji****brak użytkownika**17. STAN ZACHOWANIA  
**trwała ruina**19. WPISUJĄCY DANE  
**Mariusz Godek**20. DATA WYKONANIA EWIDENCJI  
**2006-12-17**

Ostrog forteczny przynależny do grupy warownej "Krzyżowa". Zbudowany z żelazobetonu w kształcie nieregularnego wieloboku, z pięcioboczną kaponierą. Stropy żelbetowe wspartedodatkowo na 2-teowników stłoczonych łączonych blachą pancerną. Zbudowany przez biuro budowlane pod dowództwem majora Sankiewicza. Powyżej fortu i na przeciwnym z boku zlokalizowane forty 3 i 1.





Obiekt wzniesiony w lecie 1939r. jako fort ryglujący linię obrony w grupie fortecznej "Krzyżowa" na jej zach. skrzydle. W grupie tej rozpoczęto budowę 5 fortów z czego obiekty nr 1,2,3 doprowadzono do stanu umożliwiającego prowadzenie walki (obiekty nie zostały wyposażone w kopuły pancerne, mimo przygotowania dla nich podstaw). Pozostałe dwa obiekty były zaledwie przygotowane do budowy.

W dniach 1-2 września 1939r. pozycja Krzyżowa była obsadzona przez batalion KOP "Wilejka" i przygotowana do obrony. Do walk na tej pozycji nie doszło na skutek okążenia jej po zafamaniu się oporu na pozycji "Węgierska Górka". Oddziały obsadzające pozycję zostały ewakuowane i prowadziły dalsze walki w składzie Armii "Kraków". Fort zbudowany w systemie rozproszonym, (szkoła polska). Formalnie "modernizm forteczny":



## KARTA GMINNEJ EWIDENCJI ZABYTKÓW

418/18

1. OBIEKT <b>Ostróg forteczny 3</b>			5. MIEJSCOWOŚĆ <b>Krzyżowa</b>	
2. OBECNA FUNKCJA <b>nie użytkowany</b>	3. MATERIAŁ <b>betonowe/żelbetowe</b>	4. DATOWANIE <b>1939r.</b>	6. GMINA <b>Jeleśnia</b>	
21. FOTOGRAFIA			7. POWIAT <b>żywiecki</b>	
			8. WOJEWÓDZTWO <b>śląskie</b>	
			9. KOD POCZTOWY <b>34-340</b>	
			10. ADRES	
			11. LOKALIZACJA <b>na wsch. zboczu doliny rz. Glinnej, na wys. ul. Strażackiej</b>	
17. STAN ZACHOWANIA <b>trwała ruina</b>			12. LOKALIZACJA ARCHEOLOGICZNA Nr obszaru AZP Nr stanowiska na obszarze AZP Nr stanowiska w miejscowości	
19. WPISUJĄCY DANE <b>Mariusz Godek</b>			13. NUMER EWIDENCYJNY DZIAŁKI	
20. DATA WYKONANIA EWIDENCJI <b>2006-12-17</b>			14. WŁASNOŚĆ <b>nieustalona</b>	
			15. RODZAJ UŻYTKOWANIA <b>nie użytkowany</b>	
			16. INFORMACJA O OCHRONIE Nr i data wpisu do rejestru zabytków  Zapis w planie zagospodarowania przestrzennego <b>Ob. chr. w Miejsc. Pl. Zag. Przestrz. Gm. Jeleśnia zatw. Uchw.</b> Inne	
			18. RODZAJE ZAGROŻEŃ <b>brak bieżącego remontu/pielęgnacji</b> <b>brak użytkownika</b>	

Ostróg forteczny z grupy warownej "Krzyżowa". Zbudowany z żelazobetonu, z żelbetowym stropem wspartym dodatkowo na dwuteownikach stalowych połączonych blachą pancerną. Kształt nieregularnego wieloboku z pięcioboczną kaponierą w narożniku.

Objekt zbudowany przez biuro budowlane pod dowództwem majora sapersa Staniekiewicza. Wzniesiony w lecie 1939r. jako fort ryglujący linię obrony w grupie fortecznej Krzyżowa na jej zach. skrzydle. W grupie tej rozpoczęto budowę 5 fortów, z czego obiekty 1,2,3 doprowadzono do stanu umożliwiającego prowadzenie walki (obiekty nie zostały wyposażone w kopuły pancerne, mimo przygotowania dla nich podstaw). Pozostałe 2 obiekty były zaledwie przygotowane do budowy. W dniach 1-2 września 1939r. pozycja Krzyżowa była obsadzona przez batalion KOP "Wilejka" i przygotowana do obrony. Do walk na tej pozycji nie doszło, na skutek okrążenia jej po zafamaniu się oporu na pozycji "Węgierska Górka". Oddziały obsadzające pozycję zostały ewakuowane i prowadzły dalsze walki w składzie Armii "Kraków".

Fort zbudowany w systemie fortów rozproszonych (szkółka polska). Formalnie "modernizm forteczny".



## KARTA GMINNEJ EWIDENCJI ZABYTKÓW

419/18

1. OBIEKT **Stanowisko archeologiczne**5. MIEJSCOWOŚĆ **Krzyżowa**

2. OBECNA FUNKCJA

3. MATERIAŁ

4. DATOWANIE

6. GMINA **Jeleśnia**

rola

nie dotyczy

XVw.

21. FOTOGRAFIA

7. POWIAT **żywiecki**8. WOJEWÓDZTWO **śląskie**9. KOD POCZTOWY **34-340**

10. ADRES

11. LOKALIZACJA **po wsch. str. rz. Glinna, ok. 150 m w kier. wsch.**

12. LOKALIZACJA ARCHEOLOGICZNA

Nr obszaru AZP **112-50**Nr stanowiska na obszarze AZP **2**Nr stanowiska w miejscowości **1**

13. NUMER EWIDENCYJNY DZIAŁKI

14. WŁASNOŚĆ **prywatna**15. RODZAJ UŻYTKOWANIA **rolnictwo**

16. INFORMACJA O OCHRONIE

Nr i data wpisu do rejestru zabytków

Zapis w planie zagospodarowania przestrzennego **Ob. chr.w Miejsc. Planie Zag. Przestrz. Gm. Jeleśnia zatw.**

Inne

18. RODZAJE ZAGROŻEŃ

**głęboka orka****niewłaściwe użytkowanie**17. STAN ZACHOWANIA  
**zaniedbany**19. WPISUJĄCY DANE  
**Mariusz Godek**20. DATA WYKONANIA EWIDENCJI  
**2006-12-17**

Zabytek archeologiczny z okresu nowżytnego.

## KARTA GMINNEJ EWIDENCJI ZABYTKÓW

420/18

1. OBIEKT **Stanowisko archeologiczne**5. MIEJSCOWOŚĆ **Krzyżowa**2. OBECNA FUNKCJA  
**rola**3. MATERIAŁ  
**nie dotyczy**4. DATOWANIE  
**XVw.**6. GMINA **Jeleśnia**

21. FOTOGRAFIA

7. POWIAT **żywiecki**8. WOJEWÓDZTWO **śląskie**9. KOD POCZTOWY **34-340**

10. ADRES

11. LOKALIZACJA **nad potokiem Dablin, po zach.  
str. gł. Drogi**

12. LOKALIZACJA ARCHEOLOGICZNA

Nr obszaru AZP **112-50**Nr stanowiska na obszarze AZP **3**Nr stanowiska w miejscowości **2**

13. NUMER EWIDENCYJNY DZIAŁKI

14. WŁASNOŚĆ **prywatna**15. RODZAJ UŻYTKOWANIA **rolnictwo**

16. INFORMACJA O OCHRONIE

Nr i data wpisu do rejestru zabytków

Zapis w planie zagospodarowania przestrzennego **Ob. chr. w  
Miejsc. Planie Zag. Przestrz. Gm. Jeleśnia zatw.**

Inne

18. RODZAJE ZAGROZEŃ

**głęboka orka**17. STAN ZACHOWANIA  
**zaniedbany**19. WPISUJĄCY DANE  
**Mariusz Godek**20. DATA WYKONANIA EWIDENCJI  
**2006-12-17**

Zabytek archeologiczny okresu nowożytnego.