


## KARTA GMINNEJ EWIDENCJI ZABYTKÓW


421/18

1. OBIEKT <b>Dom</b>			5. MIEJSCOWOŚĆ <b>Krzyżówki</b>	
2. OBECNA FUNKCJA <b>nie użytkowany</b>	3. MATERIAŁ <b>drewniane</b>	4. DATOWANIE <b>lata 20-te XXw.</b>	6. GMINA <b>Jeleśnia</b>	
21. FOTOGRAFIA 			7. POWIAT <b>żywiecki</b>	
			8. WOJEWÓDZTWO <b>śląskie</b>	
			9. KOD POCZTOWY <b>34-340</b>	
			10. ADRES <b>184</b>	
			11. LOKALIZACJA	
			12. LOKALIZACJA ARCHEOLOGICZNA Nr obszaru AZP Nr stanowiska na obszarze AZP Nr stanowiska w miejscowości	
			13. NUMER EWIDENCYJNY DZIAŁKI	
			14. WŁASNOŚĆ <b>prywatna</b>	
			15. RODZAJ UŻYTKOWANIA <b>nie użytkowany</b>	
			16. INFORMACJA O OCHRONIE Nr i data wpisu do rejestru zabytków  Zapis w planie zagospodarowania przestrzennego  Inne	
17. STAN ZACHOWANIA <b>zaniedbany</b>			18. RODZAJE ZAGROZEŃ <b>brak bieżącego remontu/pielęgnacji</b> <b>brak użytkownika</b>	
19. WPISUJĄCY DANE <b>Mariusz Godek</b>		20. DATA WYKONANIA EWIDENCJI <b>2006-12-17</b>		

Dom mieszkalno-gospodarczy konstrukcji drewnianej zrębowej, elewacje oszalowane deskowaniem. Dach 2-spadowy kryty dachówką cementową.

## KARTA GMINNEJ EWIDENCJI ZABYTKÓW

422/18

1. OBIEKT <b>Dom</b>			5. MIEJSCOWOŚĆ <b>Krzyżówki</b>	
2. OBECNA FUNKCJA <b>mieszkalna</b>	3. MATERIAŁ <b>drewniane</b>	4. DATOWANIE <b>1875r.</b>	6. GMINA <b>Jeleśnia</b>	
21. FOTOGRAFIA			7. POWIAT <b>żywiecki</b>	
			8. WOJEWÓDZTWO <b>śląskie</b>	
			9. KOD POCZTOWY <b>34-340</b>	
			10. ADRES <b>188</b>	
			11. LOKALIZACJA	
			12. LOKALIZACJA ARCHEOLOGICZNA Nr obszaru AZP Nr stanowiska na obszarze AZP Nr stanowiska w miejscowości	
			13. NUMER EWIDENCYJNY DZIAŁKI	
			14. WŁASNOŚĆ <b>prywatna</b>	
			15. RODZAJ UŻYTKOWANIA <b>mieszkalne</b>	
			16. INFORMACJA O OCHRONIE Nr i data wpisu do rejestru zabytków	
			Zapis w planie zagospodarowania przestrzennego <b>Dom chr.w Miejsc. Planie Zag. Przestrz. Gm. Jeleśnia</b> Inne	
17. STAN ZACHOWANIA <b>zaniedbany</b>			18. RODZAJE ZAGROŻEŃ <b>brak bieżącego remontu/pielęgnacji</b>	
19. WPISUJĄCY DANE <b>Mariusz Godek</b>		20. DATA WYKONANIA EWIDENCJI <b>2006-12-17</b>		

Dom konstrukcji drewnianej zrębowej, cokół mурowany kamienny, dach 2-spadowy półszczytowy kryty papą.

## KARTA GMINNEJ EWIDENCJI ZABYTKÓW

423/18

1. OBIEKT **Dom**5. MIEJSCOWOŚĆ **Krzyżówki**

2. OBECNA FUNKCJA

**nie użytkowany**

3. MATERIAŁ

**drewniane**

4. DATOWANIE

**lata 20-te XXw.**

6. GMINA

**Jeleśnia**

21. FOTOGRAFIA



7. POWIAT

**żywiecki**

8. WOJEWÓDZTWO

**śląskie**

9. KOD POCZTOWY

**34-340**

10. ADRES

**201**

11. LOKALIZACJA

12. LOKALIZACJA ARCHEOLOGICZNA

Nr obszaru AZP

Nr stanowiska na obszarze AZP

Nr stanowiska w miejscowości

13. NUMER EWIDENCYJNY DZIAŁKI

14. WŁASNOŚĆ

**prywatna**

15. RODZAJ UŻYTKOWANIA

**nie użytkowany**

16. INFORMACJA O OCHRONIE

Nr i data wpisu do rejestru zabytków

Zapis w planie zagospodarowania przestrzennego

Inne

18. RODZAJE ZAGROŻEŃ

**brak użytkownika**

17. STAN ZACHOWANIA

**dobry**

19. WPISUJĄCY DANE

**Mariusz Godek**

20. DATA WYKONANIA EWIDENCJI

**2006-12-17**

Dom konstrukcji drewnianej zrębowej, elewacje oszalowane deskowaniem, cokół mурowany kamienny. Dach 2-spadowy półszczytowy kryty dachówką cementową. Szczyty elewacji bocznych i ganku z dekoracją stolarską. Obok domu zabytkowa stodoła konstrukcji drewnianej zrębowej.

## KARTA GMINNEJ EWIDENCJI ZABYTKÓW

424/18

1. OBIEKT **Stodoła**5. MIEJSCOWOŚĆ **Krzyżówki**

2. OBECNA FUNKCJA

**nie użytkowana**

3. MATERIAŁ

**drewniane**

4. DATOWANIE

**lata 20-te XXw.**

6. GMINA

**Jeleśnia**

21. FOTOGRAFIA



7. POWIAT

**żywiecki**

8. WOJEWÓDZTWO

**śląskie**

9. KOD POCZTOWY

**34-340**

10. ADRES

**201**

11. LOKALIZACJA

12. LOKALIZACJA ARCHEOLOGICZNA

Nr obszaru AZP

Nr stanowiska na obszarze AZP

Nr stanowiska w miejscowości

13. NUMER EWIDENCYJNY DZIAŁKI

14. WŁASNOŚĆ

**prywatna**

15. RODZAJ UŻYTKOWANIA

**nie użytkowany**

16. INFORMACJA O OCHRONIE

Nr i data wpisu do rejestru zabytków

Zapis w planie zagospodarowania przestrzennego

Inne

18. RODZAJE ZAGROZEŃ

**brak bieżącego remontu/pielęgnacji****brak użytkownika**

17. STAN ZACHOWANIA

**zaniedbany**

19. WPISUJĄCY DANE

**Mariusz Godek**

20. DATA WYKONANIA EWIDENCJI


**2006-12-17**

Stodoła konstrukcji drewnianej zrębowej, dach 2-spadowy kryty eternitem. Cokół mурowany kamienny. Obok stodoły zabytkowy dom konstrukcji drewnianej.



## KARTA GMINNEJ EWIDENCJI ZABYTKÓW

425/18

1. OBIEKT <b>Stodoła</b>		5. MIEJSCOWOŚĆ <b>Krzyżówki</b>	
2. OBECNA FUNKCJA <b>gospodarcza</b>	3. MATERIAŁ <b>drewniane</b>	4. DATOWANIE <b>4 ćw. XIXw.</b>	6. GMINA <b>Jeleśnia</b>
21. FOTOGRAFIA 		7. POWIAT <b>żywiecki</b>	8. WOJEWÓDZTWO <b>śląskie</b>
		9. KOD POCZTOWY <b>34-340</b>	10. ADRES <b>202</b>
		11. LOKALIZACJA	
		12. LOKALIZACJA ARCHEOLOGICZNA Nr obszaru AZP Nr stanowiska na obszarze AZP Nr stanowiska w miejscowości	
		13. NUMER EWIDENCYJNY DZIAŁKI	
		14. WŁASNOŚĆ <b>prywatna</b>	
		15. RODZAJ UŻYTKOWANIA <b>rolnictwo</b>	
		16. INFORMACJA O OCHRONIE Nr i data wpisu do rejestru zabytków	
		Zapis w planie zagospodarowania przestrzennego <b>Ob. chr.w Miejsc. Planie Zag. Przestrz. Gm. Jeleśnia zatw.</b>	
		Inne	
17. STAN ZACHOWANIA <b>zaniedbany</b>		19. WPISUJĄCY DANE <b>Mariusz Godek</b>	20. DATA WYKONANIA EWIDENCJI <b>2006-12-17</b>
		18. RODZAJE ZAGROŻEŃ <b>brak bieżącego remontu/pielęgnacji</b>	

Stodola w obrębie posesji nr 202 (stary dom konstrukcji drewnianej nie istnieje). Stodola konstrukcji drewnianej zrębowej, dach 2-spadowy półszczytowy kryty eternitem.

## KARTA GMINNEJ EWIDENCJI ZABYTKÓW

426/18

1. OBIEKT **Dom**5. MIEJSCOWOŚĆ **Krzyżówki**2. OBECNA FUNKCJA  
**mieszkalna**3. MATERIAŁ  
**drewniane**4. DATOWANIE  
**lata 20-te XXw.**6. GMINA **Jeleśnia**

21. FOTOGRAFIA

7. POWIAT **żywiecki**8. WOJEWÓDZTWO **śląskie**9. KOD POCZTOWY **34-340**

10. ADRES

11. LOKALIZACJA **za domem murow. nr 203, po pd**  
**str. drogi, w dole** *625*

12. LOKALIZACJA ARCHEOLOGICZNA

Nr obszaru AZP

Nr stanowiska na obszarze AZP

Nr stanowiska w miejscowości

13. NUMER EWIDENCYJNY DZIAŁKI

14. WŁASNOŚĆ **prywatna**15. RODZAJ UŻYTKOWANIA **mieszkalne**

16. INFORMACJA O OCHRONIE

Nr i data wpisu do rejestru zabytków

Zapis w planie zagospodarowania przestrzennego

Inne



18. RODZAJE ZAGROZEŃ

**brak bieżącego remontu/pielęgnacji**17. STAN ZACHOWANIA  
**dobry**19. WPISUJĄCY DANE  
**Mariusz Godek**20. DATA WYKONANIA EWIDENCJI  
**2006-12-17**

Dom konstrukcji drewnianej zrębowej, elewacje oszalowane deskowaniem, częściowo pomalowane na niebiesko i brązowo. Dach 2-spadowy kryty dachówką ceramiczną. Obok zabytkowa stodoła konstrukcji drewnianej zrębowej. Posesja usytuowana po pd stronie drogi, w obniżeniu terenu, w oddaleniu od drogi (za domem mурowanym nr 203).

## KARTA GMINNEJ EWIDENCJI ZABYTKÓW



427/18

1. OBIEKT <b>Stodoła</b>			5. MIEJSCOWOŚĆ <b>Krzyżówki</b>	
2. OBECNA FUNKCJA <b>gospodarcza</b>	3. MATERIAŁ <b>drewniane</b>	4. DATOWANIE <b>lata 20-te XXw.</b>	6. GMINA <b>Jeleśnia</b>	
21. FOTOGRAFIA 			7. POWIAT <b>żywiecki</b>	
			8. WOJEWÓDZTWO <b>śląskie</b>	
			9. KOD POCZTOWY <b>34-340</b>	
			10. ADRES	
			11. LOKALIZACJA <b>za domem mur. nr 203, po pd str. drogi, w dole</b> <i>525</i>	
			12. LOKALIZACJA ARCHEOLOGICZNA Nr obszaru AZP Nr stanowiska na obszarze AZP Nr stanowiska w miejscowości	
			13. NUMER EWIDENCYJNY DZIAŁKI	
			14. WŁASNOŚĆ <b>prywatna</b>	
			15. RODZAJ UŻYTKOWANIA <b>rolnictwo</b>	
			16. INFORMACJA O OCHRONIE Nr i data wpisu do rejestru zabytków	
			Zapis w planie zagospodarowania przestrzennego	
			Inne	
			18. RODZAJE ZAGROŻEŃ <b>brak bieżącego remontu/pielęgnacji</b>	
17. STAN ZACHOWANIA <b>zaniedbany</b>	19. WPISUJĄCY DANE <b>Mariusz Godek</b>	20. DATA WYKONANIA EWIDENCJI <b>2007-01-19</b>		

Stodola konstrukcji drewnianej, częściowo słupowej o ścianach wypełnionych deskowaniem. Dach 2-spadowy kryty dachówką cementową. W obrębie posesji zabytkowy dom konstrukcji drewnianej. Posesja zlokalizowana po pd str. drogi, w obniżeniu terenu, w oddaleniu od drogi (za domem murów. nr 203).

## KARTA GMINNEJ EWIDENCJI ZABYTKÓW

428/18


1. OBIEKT <b>Dom (mieszk.-gosp.)</b>			5. MIEJSCOWOŚĆ <b>Krzyżówki</b>
2. OBECNA FUNKCJA <b>mieszkalna</b>	3. MATERIAŁ <b>drewniane</b>	4. DATOWANIE <b>pocz. XXw.</b>	6. GMINA <b>Jeleśnia</b>
21. FOTOGRAFIA 			7. POWIAT <b>żywiecki</b>
			8. WOJEWÓDZTWO <b>śląskie</b>
			9. KOD POCZTOWY <b>34-340</b>
			10. ADRES
			11. LOKALIZACJA <b>obok domu mur. 203, po pd str. Drogi</b>
			12. LOKALIZACJA ARCHEOLOGICZNA Nr obszaru AZP Nr stanowiska na obszarze AZP Nr stanowiska w miejscowości
			13. NUMER EWIDENCYJNY DZIAŁKI
			14. WŁASNOŚĆ <b>prywatna</b>
			15. RODZAJ UŻYTKOWANIA <b>mieszkalne</b>
			16. INFORMACJA O OCHRONIE Nr i data wpisu do rejestru zabytków
			Zapis w planie zagospodarowania przestrzennego
			Inne
			18. RODZAJE ZAGROZEŃ <b>brak zagrożeń</b>
			17. STAN ZACHOWANIA <b>dobry</b>

Dom konstrukcji drewnianej zrębowej, dach 2-spadowy kryty dachówką ceramiczną.



## KARTA GMINNEJ EWIDENCJI ZABYTKÓW


429/18

1. OBIEKT <b>Dom</b>			5. MIEJSCOWOŚĆ <b>Krzyżówki</b>	
2. OBECNA FUNKCJA <b>mieszkalna</b>	3. MATERIAŁ <b>drewniane</b>	4. DATOWANIE <b>ok. 1910r.</b>	6. GMINA <b>Jeleśnia</b>	
21. FOTOGRAFIA 			7. POWIAT <b>żywiecki</b>	
			8. WOJEWÓDZTWO <b>śląskie</b>	
			9. KOD POCZTOWY <b>34-340</b>	
			10. ADRES <b>206</b>	
			11. LOKALIZACJA	
			12. LOKALIZACJA ARCHEOLOGICZNA Nr obszaru AZP Nr stanowiska na obszarze AZP Nr stanowiska w miejscowości	
			13. NUMER EWIDENCYJNY DZIAŁKI	
			14. WŁASNOŚĆ <b>prywatna</b>	
			15. RODZAJ UŻYTKOWANIA <b>mieszkalne</b>	
			16. INFORMACJA O OCHRONIE Nr i data wpisu do rejestru zabytków  Zapis w planie zagospodarowania przestrzennego <b>Miejsc. Plan Zag. Prz. Gm. Jeleśnia zatw. Uchw. Rady Gm.</b> Inne	
18. RODZAJE ZAGROŻEŃ <b>brak zagrożeń</b>				
17. STAN ZACHOWANIA <b>bardzo dobry</b>	19. WPISUJĄCY DANE <b>Mariusz Godek</b>	20. DATA WYKONANIA EWIDENCJI <b>2007-01-19</b>		

Dom konstrukcji drewnianej zrębowej, dach 2-spadowy kryty papą. Od str. zach. współcześnie dobudowana wiata. Dom pełni funkcję letniskowego. Dawniej obok stała zabytkowa stodoła drewniana (obecnie nie istnieje).

## KARTA GMINNEJ EWIDENCJI ZABYTKÓW


430/18

1. OBIEKT <b>Dom</b>			5. MIEJSCOWOŚĆ <b>Krzyżówki</b>	
2. OBECNA FUNKCJA <b>mieszkalna</b>	3. MATERIAŁ <b>drewniane</b>	4. DATOWANIE <b>1910r.</b>	6. GMINA <b>Jeleśnia</b>	
21. FOTOGRAFIA 			7. POWIAT <b>żywiecki</b>	
			8. WOJEWÓDZTWO <b>śląskie</b>	
			9. KOD POCZTOWY <b>34-340</b>	
			10. ADRES <b>209</b>	
			11. LOKALIZACJA	
			12. LOKALIZACJA ARCHEOLOGICZNA Nr obszaru AZP Nr stanowiska na obszarze AZP Nr stanowiska w miejscowości	
			13. NUMER EWIDENCYJNY DZIAŁKI	
			14. WŁASNOŚĆ <b>prywatna</b>	
			15. RODZAJ UŻYTKOWANIA <b>mieszkalne</b>	
			16. INFORMACJA O OCHRONIE Nr i data wpisu do rejestru zabytków  Zapis w planie zagospodarowania przestrzennego <b>Miejsc. Pl. Zag. Prz. Gm. Jeleśnia zatw. Uchw. Rady Gm. z</b> Inne	
18. RODZAJE ZAGROŻEŃ <b>brak zagrożeń</b>				
17. STAN ZACHOWANIA <b>bardzo dobry</b>	19. WPISUJĄCY DANE <b>Mariusz Godek</b>	20. DATA WYKONANIA EWIDENCJI <b>2007-01-19</b>		

Dom konstrukcji drewnianej zrębowej, dach 2-spadowy kryty Ondulina.

## KARTA GMINNEJ EWIDENCJI ZABYTKÓW



431/18

1. OBIEKT <b>Stodoła</b>			5. MIEJSCOWOŚĆ <b>Krzyżówki</b>	
2. OBECNA FUNKCJA <b>gospodarcza</b>	3. MATERIAŁ <b>drewniane</b>	4. DATOWANIE <b>lata 20-te XXw.</b>	6. GMINA <b>Jeleśnia</b>	
21. FOTOGRAFIA 			7. POWIAT <b>żywiecki</b>	
			8. WOJEWÓDZTWO <b>śląskie</b>	
			9. KOD POCZTOWY <b>34-340</b>	
			10. ADRES <b>215</b>	
			11. LOKALIZACJA	
			12. LOKALIZACJA ARCHEOLOGICZNA Nr obszaru AZP Nr stanowiska na obszarze AZP Nr stanowiska w miejscowości	
			13. NUMER EWIDENCYJNY DZIAŁKI	
			14. WŁASNOŚĆ <b>prywatna</b>	
			15. RODZAJ UŻYTKOWANIA <b>rolnictwo</b>	
			16. INFORMACJA O OCHRONIE Nr i data wpisu do rejestru zabytków  Zapis w planie zagospodarowania przestrzennego  Inne	
18. RODZAJE ZAGROŻEŃ <b>brak bieżącego remontu/pielęgnacji</b>				
17. STAN ZACHOWANIA <b>zaniedbany</b>	19. WPISUJĄCY DANE <b>Mariusz Godek</b>	20. DATA WYKONANIA EWIDENCJI <b>2007-01-19</b>		

Stodola konstrukcji drewnianej zrębowej, dach 2-spadowy kryty dachówką cementową. Okap nadwieszonoego dachu ozdobiony ozdobnym deskowaniem z dekoracją stolarską.

## KARTA GMINNEJ EWIDENCJI ZABYTKÓW

432/18

1. OBIEKT <b>Dom</b>			5. MIEJSCOWOŚĆ <b>Krzyżówki</b>	
2. OBECNA FUNKCJA <b>nie użytkowany</b>	3. MATERIAŁ <b>drewniane</b>	4. DATOWANIE <b>lata 20-te XXw.</b>	6. GMINA <b>Jeleśnia</b>	
21. FOTOGRAFIA 			7. POWIAT <b>żywiecki</b>	
			8. WOJEWÓDZTWO <b>śląskie</b>	
			9. KOD POCZTOWY <b>34-340</b>	
			10. ADRES <b>223</b>	
			11. LOKALIZACJA	
			12. LOKALIZACJA ARCHEOLOGICZNA Nr obszaru AZP Nr stanowiska na obszarze AZP Nr stanowiska w miejscowości	
			13. NUMER EWIDENCYJNY DZIAŁKI	
			14. WŁASNOŚĆ <b>prywatna</b>	
			15. RODZAJ UŻYTKOWANIA <b>nie użytkowany</b>	
			16. INFORMACJA O OCHRONIE Nr i data wpisu do rejestru zabytków	
			Zapis w planie zagospodarowania przestrzennego	
			Inne	
			18. RODZAJE ZAGROZEŃ <b>brak bieżącego remontu/pielęgnacji</b> <b>brak użytkownika</b>	
17. STAN ZACHOWANIA <b>zaniedbany</b>	19. WPISUJĄCY DANE <b>Mariusz Godek</b>	20. DATA WYKONANIA EWIDENCJI <b>2007-01-19</b>		

Dom konstrukcji drewnianej zrębowej, dach kryty dachówką cementową. Obok zabytkowa stodoła drewniana. Posesja usytuowana na wzniesieniu po stronie drogi



## KARTA GMINNEJ EWIDENCJI ZABYTKÓW

433/18

1. OBIEKT **Stodoła**5. MIEJSCOWOŚĆ **Krzyżówki**2. OBECNA FUNKCJA  
**nie użytkowana**3. MATERIAŁ  
**drewniane**4. DATOWANIE  
**lata 20-te XXw.**6. GMINA **Jeleśnia**

21. FOTOGRAFIA

7. POWIAT **żywiecki**8. WOJEWÓDZTWO **śląskie**9. KOD POCZTOWY **34-340**10. ADRES **223**

11. LOKALIZACJA

12. LOKALIZACJA ARCHEOLOGICZNA

Nr obszaru AZP

Nr stanowiska na obszarze AZP

Nr stanowiska w miejscowości

13. NUMER EWIDENCYJNY DZIAŁKI

14. WŁASNOŚĆ **prywatna**15. RODZAJ UŻYTKOWANIA **nie użytkowany**

16. INFORMACJA O OCHRONIE

Nr i data wpisu do rejestru zabytków

Zapis w planie zagospodarowania przestrzennego

Inne

18. RODZAJE ZAGROZEŃ

**brak bieżącego remontu/pielęgnacji****brak użytkownika**17. STAN ZACHOWANIA  
**zaniedbany**19. WPISUJĄCY DANE  
**Mariusz Godek**20. DATA WYKONANIA EWIDENCJI  
**2007-01-19**

Stodoła konstrukcji drewnianej zrębowej, cokół mурowany kamienny. Dach 2-spadowy kryty dachówką cementową. Obok zabytkowy dom drewniany. Posesja usytuowana na wzniesieniu po pn stronie drogi.

## KARTA GMINNEJ EWIDENCJI ZABYTKÓW

434/18

1. OBIEKT **Dom**5. MIEJSCOWOŚĆ **Krzyżówki**

2. OBECNA FUNKCJA

**mieszkalna**

3. MATERIAŁ

**drewniane**

4. DATOWANIE

**1909r.**

6. GMINA

**Jeleśnia**

21. FOTOGRAFIA



7. POWIAT

**żywiecki**

8. WOJEWÓDZTWO

**śląskie**

9. KOD POCZTOWY

**34-340**

10. ADRES

**226**

11. LOKALIZACJA

12. LOKALIZACJA ARCHEOLOGICZNA

Nr obszaru AZP

Nr stanowiska na obszarze AZP

Nr stanowiska w miejscowości

13. NUMER EWIDENCYJNY DZIAŁKI

14. WŁASNOŚĆ

**prywatna**

15. RODZAJ UŻYTKOWANIA

**mieszkalne**

16. INFORMACJA O OCHRONIE

Nr i data wpisu do rejestru zabytków

Zapis w planie zagospodarowania przestrzennego

**Chr. w****Miejsc. Planie Zag. Prz. Gm. Jeleśnia (Uchw. Rady**

Inne

18. RODZAJE ZAGROZEŃ

**zagrożenia inwestycyjne względem obiektu**

17. STAN ZACHOWANIA

**dobry**

19. WPISUJĄCY DANE

**Mariusz Godek**

20. DATA WYKONANIA EWIDENCJI

**2007-01-19**

Dom konstrukcji drewnianej zrębowej, elewacje współcześnie oszalowane deskowaniem, dach 2-spadowy kryty dachówką ceramiczną. Niegdyś poprzecznie do domu przylegata zabudowa gospodarcza, obecnie nie istniejąca. W jej miejscu przeszkłona weranda.

## KARTA GMINNEJ EWIDENCJI ZABYTKÓW

435/18

1. OBIEKT **Dom**5. MIEJSCOWOŚĆ **Krzyżówki**2. OBECNA FUNKCJA  
**mieszkalna**3. MATERIAŁ  
**drewniane**4. DATOWANIE  
**pocz. XXw.**6. GMINA **Jeleśnia**

21. FOTOGRAFIA

7. POWIAT **żywiecki**8. WOJEWÓDZTWO **śląskie**9. KOD POCZTOWY **34-340**10. ADRES **239**

11. LOKALIZACJA

12. LOKALIZACJA ARCHEOLOGICZNA

Nr obszaru AZP

Nr stanowiska na obszarze AZP

Nr stanowiska w miejscowości

13. NUMER EWIDENCYJNY DZIAŁKI

14. WŁASNOŚĆ **prywatna**15. RODZAJ UŻYTKOWANIA **mieszkalne**

16. INFORMACJA O OCHRONIE

Nr i data wpisu do rejestru zabytków

Zapis w planie zagospodarowania przestrzennego

Inne

18. RODZAJE ZAGROŻEŃ

**brak zagrożeń**17. STAN ZACHOWANIA  
**bardzo dobry**19. WPISUJĄCY DANE  
**Mariusz Godek**20. DATA WYKONANIA EWIDENCJI  
**2007-01-19**

Dom konstrukcji drewnianej zrębowej, okna w ozdobnych oprawach drewnianych. Z tyłu wzdłuż elewacji przeszklona weranda. Dach 2-spadowy półszczytowy kryty blachą dachówkową (czerwoną)

## KARTA GMINNEJ EWIDENCJI ZABYTKÓW

446/18

1. OBIEKT **Dom**5. MIEJSCOWOŚĆ **Krzyżówki**2. OBECNA FUNKCJA  
**mieszkalna**3. MATERIAŁ  
**drewniane**4. DATOWANIE  
**lata 20-te XXw.**6. GMINA **Jeleśnia**

21. FOTOGRAFIA

7. POWIAT **żywiecki**8. WOJEWÓDZTWO **śląskie**9. KOD POCZTOWY **34-340**10. ADRES **317**

11. LOKALIZACJA

12. LOKALIZACJA ARCHEOLOGICZNA

Nr obszaru AZP

Nr stanowiska na obszarze AZP

Nr stanowiska w miejscowości

13. NUMER EWIDENCYJNY DZIAŁKI

14. WŁASNOŚĆ **prywatna**15. RODZAJ UŻYTKOWANIA **mieszkalne**

16. INFORMACJA O OCHRONIE

Nr i data wpisu do rejestru zabytków

Zapis w planie zagospodarowania przestrzennego

Inne


18. RODZAJE ZAGROŻEN

**zagrożenia inwestycyjne względem obiektu**17. STAN ZACHOWANIA  
**dobry**19. WPISUJĄCY DANE  
**Mariusz Godek**20. DATA WYKONANIA EWIDENCJI  
**2007-01-19**

Dom konstrukcji drewnianej zrębowej, elewacje współcześnie obłożone eternitem. Dach 2-spadowy kryty eternitem. Z frontu ganek piętrowy z dekoracyjnym szczytem. Na skutek współczesnych modernizacji (gł. obłożenie elewacji eternitem) obiekt zatracił częściowo walory zabytkowe.



Wartość 285


KARTA GMINNEJ EWIDENCJI ZABYTKÓW			436/18
1. OBIEKT <b>Dom</b>		5. MIEJSCOWOŚĆ <b>Krzyżówki</b>	
2. OBECNA FUNKCJA <b>mieszkalna</b>	3. MATERIAŁ <b>drewniane</b>	4. DATOWANIE <b>ok. 1870r.</b>	6. GMINA <b>Jeleśnia</b>
			7. POWIAT <b>żywiecki</b>
			8. WOJEWÓDZTWO <b>śląskie</b>
			9. KOD POCZTOWY <b>34-340</b>
			10. ADRES <b>263</b>
			11. LOKALIZACJA
			12. LOKALIZACJA ARCHEOLOGICZNA Nr obszaru AZP Nr stanowiska na obszarze AZP Nr stanowiska w miejscowości
			13. NUMER EWIDENCYJNY DZIAŁKI
			14. WŁASNOŚĆ <b>prywatna</b>
			15. RODZAJ UŻYTKOWANIA <b>mieszkalne</b>
			16. INFORMACJA O OCHRONIE Nr i data wpisu do rejestru zabytków  Zapis w planie zagospodarowania przestrzennego <b>chr. w</b> <b>Miejsc. Pl. Zag. Prz. Gm. Jeleśnia (Uchw. Rady Gm.</b> Inne
17. STAN ZACHOWANIA <b>zaniedbany</b>	19. WPISUJĄCY DANE <b>Mariusz Godek</b>	20. DATA WYKONANIA EWIDENCJI <b>2007-01-19</b>	
			18. RODZAJE ZAGROZEŃ <b>brak bieżącego remontu/pielęgnacji</b>

Dom konstrukcji drewnianej zrębowej , dach 2-spadowy kryty papą. Wejście do sieni współcześnie zabudowane deskowaniem.

x

## KARTA GMINNEJ EWIDENCJI ZABYTKÓW

437/18

1. OBIEKT <b>Dom</b>			5. MIEJSCOWOŚĆ <b>Krzyżówki</b>	
2. OBECNA FUNKCJA <b>mieszkalna</b>	3. MATERIAŁ <b>drewniane</b>	4. DATOWANIE <b>ok. 1880r.</b>	6. GMINA <b>Jeleśnia</b>	
21. FOTOGRAFIA 			7. POWIAT <b>żywiecki</b>	
			8. WOJEWÓDZTWO <b>śląskie</b>	
			9. KOD POCZTOWY <b>34-340</b>	
			10. ADRES <b>269</b>	
			11. LOKALIZACJA	
			12. LOKALIZACJA ARCHEOLOGICZNA Nr obszaru AZP Nr stanowiska na obszarze AZP Nr stanowiska w miejscowości	
			13. NUMER EWIDENCYJNY DZIAŁKI	
			14. WŁASNOŚĆ <b>prywatna</b>	
			15. RODZAJ UŻYTKOWANIA <b>mieszkalne</b>	
			16. INFORMACJA O OCHRONIE Nr i data wpisu do rejestru zabytków  Zapis w planie zagospodarowania przestrzennego <b>Chr. w Miejsc. Pl. Zag. Prz. Gm. Jeleśnia (Uchw. Rady Gm.</b> Inne	
			18. RODZAJE ZAGROZEŃ <b>zagrożenia inwestycyjne względem obiektu</b>	
17. STAN ZACHOWANIA <b>dobry</b>	19. WPISUJĄCY DANE <b>Mariusz Godek</b>	20. DATA WYKONANIA EWIDENCJI <b>2007-01-19</b>		

Dom konstrukcji drewnianej zrębowej, dach 2-spadowy półszczytowy kryty blachą trapezową. Przy zmianie pokrycia dachu zmieniono deskowanie szczytów w formie niezgodnej z pierwotną.

## KARTA GMINNEJ EWIDENCJI ZABYTKÓW

438/18

1. OBIEKT **Dom**5. MIEJSCOWOŚĆ **Krzyżówki**

2. OBECNA FUNKCJA

**nie użytkowany**

3. MATERIAŁ

**drewniane**

4. DATOWANIE

**lata 20-te XXw.**

6. GMINA

**Jeleśnia**

21. FOTOGRAFIA

7. POWIAT

**żywiecki**

8. WOJEWÓDZTWO

**śląskie**

9. KOD POCZTOWY

**34-340**

10. ADRES

**274**

11. LOKALIZACJA

12. LOKALIZACJA ARCHEOLOGICZNA

Nr obszaru AZP

Nr stanowiska na obszarze AZP

Nr stanowiska w miejscowości

13. NUMER EWIDENCYJNY DZIAŁKI

14. WŁASNOŚĆ

**prywatna**

15. RODZAJ UŻYTKOWANIA

**nie użytkowany**

16. INFORMACJA O OCHRONIE

Nr i data wpisu do rejestru zabytków

Zapis w planie zagospodarowania przestrzennego

Inne

18. RODZAJE ZAGROŻEŃ

**brak użytkownika**

17. STAN ZACHOWANIA

**dobry**

19. WPISUJĄCY DANE

**Mariusz Godek**


20. DATA WYKONANIA EWIDENCJI

**2007-01-19**

Dom, konstrukcji drewnianej zrębowej, elewacje oszalowane deskowaniem, cokół mурowany kamienny. Dach 2-spadowy kryty eternitem. Od strony wsch. piętrowy ganek (na piętrze okna zasłepione). Szczyty elewacji bocznych i ganku z dekoracją stolarską.

## KARTA GMINNEJ EWIDENCJI ZABYTKÓW

439/18


1. OBIEKT <b>Dom (mieszko.-gosp.)</b>			5. MIEJSCOWOŚĆ <b>Krzyżówki</b>	
2. OBECNA FUNKCJA <b>mieszkalno-gosp.</b>	3. MATERIAŁ <b>drewniane</b>	4. DATOWANIE <b>pocz. XXw.</b>	6. GMINA <b>Jeleśnia</b>	
21. FOTOGRAFIA 			7. POWIAT <b>żywiecki</b>	
			8. WOJEWÓDZTWO <b>śląskie</b>	
			9. KOD POCZTOWY <b>34-340</b>	
			10. ADRES <b>287 2M</b>	
			11. LOKALIZACJA	
			12. LOKALIZACJA ARCHEOLOGICZNA Nr obszaru AZP Nr stanowiska na obszarze AZP Nr stanowiska w miejscowości	
			13. NUMER EWIDENCYJNY DZIAŁKI	
			14. WŁASNOŚĆ <b>prywatna</b>	
			15. RODZAJ UŻYTKOWANIA <b>mieszkalne</b>	
			16. INFORMACJA O OCHRONIE Nr i data wpisu do rejestru zabytków	
			Zapis w planie zagospodarowania przestrzennego	
			Inne	
			18. RODZAJE ZAGROZEŃ <b>brak zagrożeń</b>	
17. STAN ZACHOWANIA <b>dobry</b>	19. WPISUJĄCY DANE <b>Mariusz Godek</b>	20. DATA WYKONANIA EWIDENCJI <b>2007-01-19</b>		

Dom mieszkalno-gospodarczy konstrukcji drewnianej zrębowej, dach 2-spadowy półszczytowy kryty eternitem.



## KARTA GMINNEJ EWIDENCJI ZABYTKÓW

440/18

1. OBIEKT <b>Dom</b>			5. MIEJSCOWOŚĆ <b>Krzyżówki</b>	
2. OBECNA FUNKCJA <b>nie użytkowany</b>	3. MATERIAŁ <b>drewniane</b>	4. DATOWANIE <b>pocz. XXw.</b>	6. GMINA <b>Jeleśnia</b>	
21. FOTOGRAFIA 			7. POWIAT <b>żywiecki</b>	
			8. WOJEWÓDZTWO <b>śląskie</b>	
			9. KOD POCZTOWY <b>34-340</b>	
			10. ADRES <b>291</b>	
			11. LOKALIZACJA	
			12. LOKALIZACJA ARCHEOLOGICZNA Nr obszaru AZP Nr stanowiska na obszarze AZP Nr stanowiska w miejscowości	
			13. NUMER EWIDENCYJNY DZIAŁKI	
			14. WŁASNOŚĆ <b>prywatna</b>	
			15. RODZAJ UŻYTKOWANIA <b>nie użytkowany</b>	
			16. INFORMACJA O OCHRONIE Nr i data wpisu do rejestru zabytków	
			Zapis w planie zagospodarowania przestrzennego	
			Inne	
			18. RODZAJE ZAGROŻEŃ <b>brak bieżącego remontu/pielęgnacji</b> <b>brak użytkownika</b>	
17. STAN ZACHOWANIA <b>zły</b>	19. WPISUJĄCY DANE <b>Mariusz Godek</b>	20. DATA WYKONANIA EWIDENCJI <b>2007-01-19</b>		

Dom konstrukcji drewnianej zrębowej, częściowo rozebrany (część gospodarcza), dach 2-spadowy kryty papą. Obok - w obrębie posesji - ruina zawalonej stodoły drewnianej.

## KARTA GMINNEJ EWIDENCJI ZABYTKÓW

441/18

1. OBIEKT **Dom (miesz.-gosp.)**5. MIEJSCOWOŚĆ **Krzyżówki**

2. OBECNA FUNKCJA

**mieszkalno-gosp.**

3. MATERIAŁ

**drewniane**

4. DATOWANIE

**ok. 1910r.**

6. GMINA

**Jeleśnia**

21. FOTOGRAFIA

7. POWIAT

**żywiecki**

8. WOJEWÓDZTWO

**śląskie**

9. KOD POCZTOWY

**34-340**

10. ADRES

**295**

11. LOKALIZACJA

12. LOKALIZACJA ARCHEOLOGICZNA

Nr obszaru AZP

Nr stanowiska na obszarze AZP

Nr stanowiska w miejscowości

13. NUMER EWIDENCYJNY DZIAŁKI

14. WŁASNOŚĆ

**prywatna**

15. RODZAJ UŻYTKOWANIA

**mieszkalne**

16. INFORMACJA O OCHRONIE

Nr i data wpisu do rejestru zabytków

Zapis w planie zagospodarowania przestrzennego

**Chr.w****Miejsc. Pl. Zag. Prz. Gm. Jeleśnia (Uchw. Rady Gm.**

Inne

18. RODZAJE ZAGROŻEŃ

**brak bieżącego remontu/pielęgnacji**

17. STAN ZACHOWANIA

**zaniedbany**

19. WPISUJĄCY DANE

**Mariusz Godek**

20. DATA WYKONANIA EWIDENCJI

**2007-01-19**

Dom konstrukcji drewnianej zrębowej, dach 2-spadowy półszczytowy kryty papą.

## KARTA GMINNEJ EWIDENCJI ZABYTKÓW

442/18

1. OBIEKT **Dom**5. MIEJSCOWOŚĆ **Krzyżówki**2. OBECNA FUNKCJA  
**mieszkalna**3. MATERIAŁ  
**drewniane**4. DATOWANIE  
**lata 20-te XXw.**6. GMINA **Jeleśnia**

21. FOTOGRAFIA

7. POWIAT **żywiecki**8. WOJEWÓDZTWO **śląskie**9. KOD POCZTOWY **34-340**10. ADRES **-187 310**

11. LOKALIZACJA

12. LOKALIZACJA ARCHEOLOGICZNA

Nr obszaru AZP

Nr stanowiska na obszarze AZP

Nr stanowiska w miejscowości

13. NUMER EWIDENCYJNY DZIAŁKI

14. WŁASNOŚĆ **prywatna**15. RODZAJ UŻYTKOWANIA **mieszkalne**

16. INFORMACJA O OCHRONIE

Nr i data wpisu do rejestru zabytków

Zapis w planie zagospodarowania przestrzennego

Inne


18. RODZAJE ZAGROŻEŃ

**brak zagrożeń**17. STAN ZACHOWANIA  
**dobry**19. WPISUJĄCY DANE  
**Mariusz Godek**20. DATA WYKONANIA EWIDENCJI  
**2007-01-19**

Dom konstrukcji drewnianej zrębowej, elewacje oszalowane deskowaniem, cokół mурowany kamienny. Dach 2-spadowy półszczytowy kryty eternitem. Z frontu ganek (w kolorze ugrównym) z ozdobną dekoracją stolarską (w kolorze białym). Przed budynkiem poprzecznie zabytkowa obora kamienna.

## KARTA GMINNEJ EWIDENCJI ZABYTKÓW

443/18

1. OBIEKT <b>Obora</b>			5. MIEJSCOWOŚĆ <b>Krzyżówki</b>	
2. OBECNA FUNKCJA <b>gospodarcza</b>	3. MATERIAŁ <b>kamienne</b>	4. DATOWANIE <b>lata 20-te XXw.</b>	6. GMINA <b>Jeleśnia</b>	
21. FOTOGRAFIA 			7. POWIAT <b>żywiecki</b>	
			8. WOJEWÓDZTWO <b>śląskie</b>	
			9. KOD POCZTOWY <b>34-340</b>	
			10. ADRES <b>187 310</b>	
			11. LOKALIZACJA	
			12. LOKALIZACJA ARCHEOLOGICZNA Nr obszaru AZP Nr stanowiska na obszarze AZP Nr stanowiska w miejscowości	
			13. NUMER EWIDENCYJNY DZIAŁKI	
			14. WŁASNOŚĆ <b>prywatna</b>	
			15. RODZAJ UŻYTKOWANIA <b>rolnictwo</b>	
			16. INFORMACJA O OCHRONIE Nr i data wpisu do rejestru zabytków  Zapis w planie zagospodarowania przestrzennego  Inne	
18. RODZAJE ZAGROZEŃ <b>brak zagrożeń</b>				
17. STAN ZACHOWANIA <b>dobry</b>	19. WPISUJĄCY DANE <b>Mariusz Godek</b>	20. DATA WYKONANIA EWIDENCJI <b>2007-01-19</b>		

Obora konstrukcji mrowanej z kamienia piaskowego. Dach 2-spadowy kryty dachówką cementową. W obrębie posesji zabytkowy dom konstrukcji drewnianej.



## KARTA GMINNEJ EWIDENCJI ZABYTKÓW

444/18

1. OBIEKT **Dom**5. MIEJSCOWOŚĆ **Krzyżówki**

2. OBECNA FUNKCJA

**mieszkalna**

3. MATERIAŁ

**drewniane**

4. DATOWANIE

**lata 30-te XXw.**

6. GMINA

**Jeleśnia**

21. FOTOGRAFIA

7. POWIAT

**żywiecki**

8. WOJEWÓDZTWO

**śląskie**

9. KOD POCZTOWY

**34-340**

10. ADRES

**304**

11. LOKALIZACJA

12. LOKALIZACJA ARCHEOLOGICZNA

Nr obszaru AZP

Nr stanowiska na obszarze AZP

Nr stanowiska w miejscowości

13. NUMER EWIDENCYJNY DZIAŁKI

14. WŁASNOŚĆ

**prywatna**

15. RODZAJ UŻYTKOWANIA

**mieszkalne**

16. INFORMACJA O OCHRONIE

Nr i data wpisu do rejestru zabytków

Zapis w planie zagospodarowania przestrzennego

Inne

18. RODZAJE ZAGROZEŃ

**zagrożenia inwestycyjne względem obiektu**

17. STAN ZACHOWANIA

**dobry**

19. WPISUJĄCY DANE

**Mariusz Godek**

20. DATA WYKONANIA EWIDENCJI

**2007-01-19**

Dom (zlokalizowany obok kaplicy) konstrukcji drewnianej zrębowej, elewacje współcześnie obłożone eternitem. Dach 2-spadowy kryty blachą trapezową. Szczyty elewacji bocznych wypełnione deskowaniem z dekoracją stolarską. Od strony wsch. ganek.

## KARTA GMINNEJ EWIDENCJI ZABYTKÓW

447/18

1. OBIEKT **Dom**5. MIEJSCOWOŚĆ **Krzyżówki**2. OBECNA FUNKCJA  
**mieszkalna**3. MATERIAŁ  
**drewniane**4. DATOWANIE  
**lata 20-te XXw.**6. GMINA **Jeleśnia**

21. FOTOGRAFIA

7. POWIAT **żywiecki**8. WOJEWÓDZTWO **śląskie**9. KOD POCZTOWY **34-340**10. ADRES **337**

11. LOKALIZACJA

12. LOKALIZACJA ARCHEOLOGICZNA

Nr obszaru AZP

Nr stanowiska na obszarze AZP

Nr stanowiska w miejscowości

13. NUMER EWIDENCYJNY DZIAŁKI

14. WŁASNOŚĆ **prywatna**15. RODZAJ UŻYTKOWANIA **mieszkalne**

16. INFORMACJA O OCHRONIE

Nr i data wpisu do rejestru zabytków

Zapis w planie zagospodarowania przestrzennego

Inne


18. RODZAJE ZAGROŻEŃ

**zagrożenia inwestycyjne względem obiektu**17. STAN ZACHOWANIA  
**dobry**19. WPISUJĄCY DANE  
**Mariusz Godek**20. DATA WYKONANIA EWIDENCJI  
**2007-01-19**

Dom konstrukcji drewnianej zrębowej, elewacje oszalowane deskowaniem w kolorze ugrowym. Cokoł mурowany kamienny. Z frontu piętrowy ganek (współcześnie niekorzystnie obłożony eternitem), szczyt ganku z dekoracją stołarską o wykroju półkolistym. Dach 2-spadowy kryty eternitem.

## KARTA GMINNEJ EWIDENCJI ZABYTKÓW

448/18

1. OBIEKT <b>Dom</b>			5. MIEJSCOWOŚĆ <b>Krzyżówki</b>	
2. OBECNA FUNKCJA <b>nie użytkowany</b>	3. MATERIAŁ <b>drewniane</b>	4. DATOWANIE <b>pocz. XXw.</b>	6. GMINA <b>Jeleśnia</b>	
21. FOTOGRAFIA 			7. POWIAT <b>żywiecki</b>	
			8. WOJEWÓDZTWO <b>śląskie</b>	
			9. KOD POCZTOWY <b>34-340</b>	
			10. ADRES <b>386 315</b>	
			11. LOKALIZACJA	
			12. LOKALIZACJA ARCHEOLOGICZNA Nr obszaru AZP Nr stanowiska na obszarze AZP Nr stanowiska w miejscowości	
			13. NUMER EWIDENCYJNY DZIAŁKI	
			14. WŁASNOŚĆ <b>prywatna</b>	
			15. RODZAJ UŻYTKOWANIA <b>nie użytkowany</b>	
			16. INFORMACJA O OCHRONIE Nr i data wpisu do rejestru zabytków  Zapis w planie zagospodarowania przestrzennego  inne	
			18. RODZAJE ZAGROŻEŃ <b>brak bieżącego remontu/pielęgnacji</b> <b>brak użytkownika</b>	
17. STAN ZACHOWANIA <b>zły</b>	19. WPISUJĄCY DANE <b>Mariusz Godek</b>	20. DATA WYKONANIA EWIDENCJI <b>2007-01-19</b>		

Dom konstrukcji drewnianej zrębowej, ściany częściowo pobelone, dach 2-spadowy półszczytowy kryty papą. Od strony pd. ganek oszalowany deskowaniem pomalowanym w kolorze ugrowym.

## KARTA GMINNEJ EWIDENCJI ZABYTKÓW

449/18

1. OBIEKT **Dom**5. MIEJSCOWOŚĆ **Krzyżówki**2. OBECNA FUNKCJA  
**mieszkalna**3. MATERIAŁ  
**ceglane**4. DATOWANIE  
**lata 30-te XXw.**6. GMINA **Jeleśnia**

21. FOTOGRAFIA

7. POWIAT **żywiecki**8. WOJEWÓDZTWO **śląskie**9. KOD POCZTOWY **34-340**10. ADRES  
**180**11. LOKALIZACJA **na pn wzniesieniu, naprzeciw domu nr 337**

12. LOKALIZACJA ARCHEOLOGICZNA

Nr obszaru AZP

Nr stanowiska na obszarze AZP

Nr stanowiska w miejscowości

13. NUMER EWIDENCYJNY DZIAŁKI

14. WŁASNOŚĆ **prywatna**15. RODZAJ UŻYTKOWANIA **mieszkalne**

16. INFORMACJA O OCHRONIE

Nr i data wpisu do rejestru zabytków

Zapis w planie zagospodarowania przestrzennego

Inne

18. RODZAJE ZAGROŻEŃ



**brak zagrożeń**17. STAN ZACHOWANIA  
**bardzo dobry**19. WPISUJĄCY DANE  
**Mariusz Godek**20. DATA WYKONANIA EWIDENCJI  
**2007-01-19**

Dom konstrukcji murywanej z cegły, elewacje otynkowane. Dach 2-spadowy kryty eternitem. Z frontu (od strony pd.) mурowany ganek z drewnianym deskowanym szczytem ozdobionym dekoracją stolarską o formie półkolistej. Posesja usytuowana w górnej partii wzniesienia, po pn stronie drogi (naprzeciw domu nr 337).



## KARTA GMINNEJ EWIDENCJI ZABYTKÓW

450/18

1. OBIEKT <b>Dom (miesz.-gosp.)</b>			5. MIEJSCOWOŚĆ <b>Krzyżówki</b>	
2. OBECNA FUNKCJA <b>nie użytkowany</b>	3. MATERIAŁ <b>drewniane</b>	4. DATOWANIE <b>pocz XXw.</b>	6. GMINA <b>Jeleśnia</b>	
21. FOTOGRAFIA  			7. POWIAT <b>żywiecki</b>	
			8. WOJEWÓDZTWO <b>śląskie</b>	
			9. KOD POCZTOWY <b>34-340</b>	
			10. ADRES <b>364</b>	
			11. LOKALIZACJA <b>po pn str. drogi, za posesją nr 184 w kier. wsch.</b>	
			12. LOKALIZACJA ARCHEOLOGICZNA Nr obszaru AZP Nr stanowiska na obszarze AZP Nr stanowiska w miejscowości	
			13. NUMER EWIDENCYJNY DZIAŁKI	
			14. WŁASNOŚĆ <b>prywatna</b>	
			15. RODZAJ UŻYTKOWANIA <b>nie użytkowany</b>	
			16. INFORMACJA O OCHRONIE Nr i data wpisu do rejestru zabytków  Zapis w planie zagospodarowania przestrzennego  Inne	
18. RODZAJE ZAGROŻEŃ <b>brak bieżącego remontu/pielęgnacji</b> <b>brak użytkownika</b>				
17. STAN ZACHOWANIA <b>zaniedbany</b>	19. WPISUJĄCY DANE <b>Mariusz Godek</b>	20. DATA WYKONANIA EWIDENCJI <b>2007-01-19</b>		

Dom mieszkalno-gospodarczy konstrukcji drewnianej zrębowej, elewacje częściowo odeskowane, dach 2-spadowy kryty dachówką cementową, cokół mурowany kamienny. Usytuowany na zboczu po pn str. drogi, szczytem do drogi, obok domu nowy dom mурowany z cegły (w trakcie budowy). Posesja zlokalizowana za domem Soltysa (posesja nr 184) w kierunku wsch.