



## KARTA GMINNEJ EWIDENCJI ZABYTKÓW

1/18


1. OBIEKT <b>Kaplica pw Matki Boskiej Częstochowskiej</b>			5. MIEJSCOWOŚĆ <b>Mutne</b>
2. OBECNA FUNKCJA <b>sakralna</b>	3. MATERIAŁ <b>ceglane</b>	4. DATOWANIE <b>1 pol. XIXw.</b>	6. GMINA <b>Jeleśnia</b>
21. FOTOGRAFIA			7. POWIAT <b>żywiecki</b>
			8. WOJEWÓDZTWO <b>śląskie</b>
			9. KOD POCZTOWY <b>34-340</b>
			10. ADRES <b>dz. 1036/1</b>
			11. LOKALIZACJA <b>między remizą a bud. Nr 16</b>
			12. LOKALIZACJA ARCHEOLOGICZNA Nr obszaru AZP Nr stanowiska na obszarze AZP Nr stanowiska w miejscowości
			13. NUMER EWIDENCYJNY DZIAŁKI
			14. WŁASNOŚĆ <b>wyznaniowa</b>
			15. RODZAJ UŻYTKOWANIA <b>kultowe</b>
			16. INFORMACJA O OCHRONIE Nr i data wpisu do rejestru zabytków
			Zapis w planie zagospodarowania przestrzennego <b>Ob. objęty ochroną w Miejscowym Planie Zagospod.</b>
			Inne
			18. RODZAJE ZAGROZEŃ <b>zagrożenia inwestycyjne w otoczeniu obiektu</b>
17. STAN ZACHOWANIA <b>dobry</b>	19. WPISUJĄCY DANE <b>Mariusz Godek</b>	20. DATA WYKONANIA EWIDENCJI <b>2006-09-21</b>	



Kaplica Jednonawowa, prezbiterium zamknięte pięciokątnie, ołtarz główny z obrazem Matki Boskiej Częstochowskiej, strop fasetowy ze współczesną polichromią figurinalną przedstawiającą sceny biblijne. Nad wejściem chór muzyczny. Dach kryty blachą, w wieży dzwon. Do kaplicy współczesną dobudowana zakryta (zharmonizowana w formie z kaplicą).

## KARTA GMINNEJ EWIDENCJI ZABYTKÓW


2/18

1. OBIEKT <b>Spichlerz</b>			5. MIEJSCOWOŚĆ <b>Mutne</b>	
2. OBECNA FUNKCJA <b>budynek gospodarczy</b>	3. MATERIAŁ <b>drewniane</b>	4. DATOWANIE <b>1910r.</b>	6. GMINA <b>Jeleśnia</b>	
21. FOTOGRAFIA 			7. POWIAT <b>żywiecki</b>	
			8. WOJEWÓDZTWO <b>śląskie</b>	
			9. KOD POCZTOWY <b>34-340</b>	
			10. ADRES <b>7</b>	
			11. LOKALIZACJA	
			12. LOKALIZACJA ARCHEOLOGICZNA Nr obszaru AZP Nr stanowiska na obszarze AZP Nr stanowiska w miejscowości	
			13. NUMER EWIDENCYJNY DZIAŁKI	
			14. WŁASNOŚĆ <b>prywatna</b>	
			15. RODZAJ UŻYTKOWANIA <b>rolnictwo</b>	
			16. INFORMACJA O OCHRONIE Nr i data wpisu do rejestru zabytków  Zapis w planie zagospodarowania przestrzennego <b>Ob. objęty ochroną w Miejscowym Planie Zagospod.</b> Inne	
			18. RODZAJE ZAGROZEŃ <b>brak bieżącego remontu/pielęgnacji</b> <b>groźba katastrofy budowlanej</b>	
17. STAN ZACHOWANIA <b>zaniedbany</b>	19. WPISUJĄCY DANE <b>Mariusz Godek</b>	20. DATA WYKONANIA EWIDENCJI <b>2006-09-21</b>		

Objekt usytuowany w stromym zboczcu, konstrukcji drewnianej, w części zrębowej, w części słupowej odeskowanej, cokol kamienny (piaskowiec), dach 2-spadowy kryty eternitem, obiekt pierwotnie był podpiwniczony, szczyty szalowane deskowaniem. Dawniej w obrębie posesji nr 16.

## KARTA GMINNEJ EWIDENCJI ZABYTKÓW


3/18

1. OBIEKT <b>Dom</b>			5. MIEJSCOWOŚĆ <b>Mutne</b>	
2. OBECNA FUNKCJA <b>mieszkalna</b>	3. MATERIAŁ <b>drewniane</b>	4. DATOWANIE <b>1926r</b>	6. GMINA <b>Jeleśnia</b>	
21. FOTOGRAFIA 			7. POWIAT <b>żywiecki</b>	
			8. WOJEWÓDZTWO <b>śląskie</b>	
			9. KOD POCZTOWY <b>34-340</b>	
			10. ADRES <b>31</b>	
			11. LOKALIZACJA <b>d2. 1330</b>	
			12. LOKALIZACJA ARCHEOLOGICZNA Nr obszaru AZP Nr stanowiska na obszarze AZP Nr stanowiska w miejscowości	
			13. NUMER EWIDENCYJNY DZIAŁKI	
			14. WŁASNOŚĆ <b>prywatna</b>	
			15. RODZAJ UŻYTKOWANIA <b>mieszkalne</b>	
			16. INFORMACJA O OCHRONIE Nr i data wpisu do rejestru zabytków	
			Zapis w planie zagospodarowania przestrzennego <b>Ob. objęty ochroną w Miejscowym Planie Zagospod.</b>	
			Inne	
			18. RODZAJE ZAGROZEŃ <b>brak bieżącego remontu/pielęgnacji</b>	
17. STAN ZACHOWANIA <b>dobry</b>	19. WPISUJĄCY DANE <b>Mariusz Godek</b>	20. DATA WYKONANIA EWIDENCJI <b>2006-10-14</b>		

Obiek usytuowany szczytem do drogi, od strony drogi konstrukcji drewnianej, od strony zach. murowany, w parterze elewacje w całości otynkowane, od frontu piętrowy ganek w parterze murowany, na piętrze drewniany z ozdobnym szczytem. Dach 2-spadowy kryty dachówką cementową. Obok budynku zabytkowy spichlerz drewniany w zbczu (przynależny do posesji nr 7).

## KARTA GMINNEJ EWIDENCJI ZABYTKÓW

4/18


1. OBIEKT <b>Dom</b>			5. MIEJSCOWOŚĆ <b>Mutne</b>	
2. OBECNA FUNKCJA <b>nieużytkowany</b>	3. MATERIAŁ <b>drewniane</b>	4. DATOWANIE <b>1920r.</b>	6. GMINA <b>Jeleśnia</b>	
21. FOTOGRAFIA			7. POWIAT <b>żywiecki</b>	
			8. WOJEWÓDZTWO <b>śląskie</b>	
			9. KOD POCZTOWY <b>34-340</b>	
			10. ADRES <b>80</b>	
			11. LOKALIZACJA <i>dz. 1189/4</i>	
			12. LOKALIZACJA ARCHEOLOGICZNA Nr obszaru AZP Nr stanowiska na obszarze AZP Nr stanowiska w miejscowości	
			13. NUMER EWIDENCYJNY DZIAŁKI	
			14. WŁASNOŚĆ <b>prywatna</b>	
			15. RODZAJ UŻYTKOWANIA <b>mieszkalne</b>	
			16. INFORMACJA O OCHRONIE Nr i data wpisu do rejestru zabytków	
			Zapis w planie zagospodarowania przestrzennego <b>Ob. Objęty ochrona w Miejscowym Planie Zag.</b>	
			Inne	
			18. RODZAJE ZAGROZEŃ <b>brak bieżącego remontu/pielęgnacji brak użytkownika</b>	
17. STAN ZACHOWANIA <b>zaniedbany</b>	19. WPISUJĄCY DANE <b>Mariusz Godek</b>	20. DATA WYKONANIA EWIDENCJI <b>2006-10-14</b>		

Obiekt usytuowany kalenicowo do drogi, na zboczu, cokół mурowany kamienny, ściany drewniane konstrukcji zrębowej, oszalowane deskowaniem. Z frontu ganek z ozdobnym szczytem i zadaszona weranda drewniana. Dach 2-spadowy kryty dachówką cementową, szczyty elewacji bocznych ozdobne dekoracja snycerską. Dawny nr 23



## KARTA GMINNEJ EWIDENCJI ZABYTKÓW



5/18

1. OBIEKT <b>Dom</b>			5. MIEJSCOWOŚĆ <b>Mutne</b>	
2. OBECNA FUNKCJA <b>mieszkalna</b>	3. MATERIAŁ <b>drewniane</b>	4. DATOWANIE <b>ok. 1906r.</b>	6. GMINA <b>Jeleśnia</b>	
21. FOTOGRAFIA 			7. POWIAT <b>żywiecki</b>	
			8. WOJEWÓDZTWO <b>śląskie</b>	
			9. KOD POCZTOWY <b>34-340</b>	
			10. ADRES <b>14</b>	
			11. LOKALIZACJA <b>dz. 1080/4</b>	
			12. LOKALIZACJA ARCHEOLOGICZNA Nr obszaru AZP Nr stanowiska na obszarze AZP Nr stanowiska w miejscowości	
			13. NUMER EWIDENCYJNY DZIAŁKI	
			14. WŁASNOŚĆ <b>prywatna</b>	
			15. RODZAJ UŻYTKOWANIA <b>mieszkalne</b>	
			16. INFORMACJA O OCHRONIE Nr i data wpisu do rejestru zabytków	
			Zapis w planie zagospodarowania przestrzennego	
			Inne	
			18. RODZAJE ZAGROZEŃ <b>brak bieżącego remontu/pielęgnacji</b>	
17. STAN ZACHOWANIA <b>dobry</b>	19. WPISUJĄCY DANE <b>Mariusz Godek</b>	20. DATA WYKONANIA EWIDENCJI <b>2006-10-14</b>		

Obiekt usytuowany w górze zbocza, kalenicowo względem głównej drogi. Konstrukcji drewnianej, zrębowej, elewacje oszalowane pionowym deskowaniem, pomalowane na zielono. Z frontu ganek drewniany, dach 2-spadowy kryty dachówką cementową.

## KARTA GMINNEJ EWIDENCJI ZABYTKÓW


6/18

1. OBIEKT <b>Dom</b>			5. MIEJSCOWOŚĆ <b>Mutne</b>	
2. OBECNA FUNKCJA <b>mieszkalna</b>	3. MATERIAŁ <b>mieszane</b>	4. DATOWANIE <b>1920r.</b>	6. GMINA <b>Jeleśnia</b>	
21. FOTOGRAFIA			7. POWIAT <b>żywiecki</b>	
			8. WOJEWÓDZTWO <b>śląskie</b>	
			9. KOD POCZTOWY <b>34-340</b>	
			10. ADRES <b>21</b>	
			11. LOKALIZACJA <b>dz. 905/1, 1343</b>	
			12. LOKALIZACJA ARCHEOLOGICZNA Nr obszaru AZP Nr stanowiska na obszarze AZP Nr stanowiska w miejscowości	
			13. NUMER EWIDENCYJNY DZIAŁKI	
			14. WŁASNOŚĆ <b>prywatna</b>	
			15. RODZAJ UŻYTKOWANIA <b>mieszkalne</b>	
			16. INFORMACJA O OCHRONIE Nr i data wpisu do rejestru zabytków	
			Zapis w planie zagospodarowania przestrzennego <b>Ob. objęty ochroną w Miejscowym Planie Zag.</b> Inne	
			18. RODZAJE ZAGROZEŃ <b>brak zagrożeń</b>	
17. STAN ZACHOWANIA <b>bardzo dobry</b>	19. WPISUJĄCY DANE <b>Mariusz Godek</b>	20. DATA WYKONANIA EWIDENCJI <b>2006-10-14</b>		

Objekt konstrukcji muryano-drewnianej: cokół kamienny, ściany główne z cegły, weranda i ganek piętrowy drewniane, szczyt ganku ozdobny dekoracją snycerską, dach 2-spadowy kryty dachówką ceramiczną. Z tyłu muryana przybudówka. Objekt częściowo przebudowany. Dawny numer 43

## KARTA GMINNEJ EWIDENCJI ZABYTKÓW


7/18

1. OBIEKT <b>Dom</b>			5. MIEJSCOWOŚĆ <b>Mutne</b>	
2. OBECNA FUNKCJA <b>mieszkalna</b>	3. MATERIAŁ <b>drewniane</b>	4. DATOWANIE <b>1920r.</b>	6. GMINA <b>Jeleśnia</b>	
21. FOTOGRAFIA 			7. POWIAT <b>żywiecki</b>	
			8. WOJEWÓDZTWO <b>śląskie</b>	
			9. KOD POCZTOWY <b>34-340</b>	
			10. ADRES <b>42/18</b>	
			11. LOKALIZACJA <i>dz. 1022/3</i>	
			12. LOKALIZACJA ARCHEOLOGICZNA Nr obszaru AZP Nr stanowiska na obszarze AZP Nr stanowiska w miejscowości	
			13. NUMER EWIDENCYJNY DZIAŁKI	
			14. WŁASNOŚĆ <b>prywatna</b>	
			15. RODZAJ UŻYTKOWANIA <b>mieszkalne</b>	
			16. INFORMACJA O OCHRONIE Nr i data wpisu do rejestru zabytków  Zapis w planie zagospodarowania przestrzennego <b>Ob. Objęty ochroną w Miejscowym Planie Zag. Przestrz.</b> Inne	
18. RODZAJE ZAGROŻEŃ <b>brak bieżącego remontu/pielęgnacji</b>				
17. STAN ZACHOWANIA <b>dobry</b>	19. WPISUJĄCY DANE <b>Mariusz Godek</b>	20. DATA WYKONANIA EWIDENCJI <b>2006-10-14</b>		

Objekt usytuowany w górze zbocza, kalenicowo do głównej drogi. Cokół mrowany, ściany drewniane zrębowe, oszalowane pionowym deskowaniem, z tyłu (od strony zach.) ganek.

## KARTA GMINNEJ EWIDENCJI ZABYTKÓW

9/18


1. OBIEKT <b>Dom</b>			5. MIEJSCOWOŚĆ <b>Mutne</b>	
2. OBECNA FUNKCJA <b>mieszkalna</b>	3. MATERIAŁ <b>drewniane</b>	4. DATOWANIE <b>pocz. XXw.</b>	6. GMINA <b>Jeleśnia</b>	
21. FOTOGRAFIA 			7. POWIAT <b>żywiecki</b>	
			8. WOJEWÓDZTWO <b>śląskie</b>	
			9. KOD POCZTOWY <b>34-340</b>	
			10. ADRES <b>60</b>	
			11. LOKALIZACJA <b>dz. 727/1</b>	
			12. LOKALIZACJA ARCHEOLOGICZNA Nr obszaru AZP Nr stanowiska na obszarze AZP Nr stanowiska w miejscowości	
			13. NUMER EWIDENCYJNY DZIAŁKI	
			14. WŁASNOŚĆ <b>prywatna</b>	
			15. RODZAJ UŻYTKOWANIA <b>mieszkalne</b>	
			16. INFORMACJA O OCHRONIE Nr i data wpisu do rejestru zabytków  Zapis w planie zagospodarowania przestrzennego <b>Ob. objęty ochroną w Miejscowym Planie Zagospod.</b> Inne	
			18. RODZAJE ZAGROZEŃ <b>brak bieżącego remontu/pielęgnacji</b>	
17. STAN ZACHOWANIA <b>dobry</b>	19. WPISUJĄCY DANE <b>Mariusz Godek</b>	20. DATA WYKONANIA EWIDENCJI <b>2006-10-14</b>		

Objekt mieszkalno-gospodarczy, usytuowany przy drodze główniej, na lekkim zboczu, szczytem do drogi. Dach 2-spadowy kryty papą, cokoł kamienny, ściany konstrukcji drewnianej zrębowej, część mieszkalna współcześnie oszalowana deskowaniem. Dawny nr 56.



## KARTA GMINNEJ EWIDENCJI ZABYTKÓW


10/18

1. OBIEKT <b>Dom</b>			5. MIEJSCOWOŚĆ <b>Mutne</b>	
2. OBECNA FUNKCJA <b>nie użytkowany</b>	3. MATERIAŁ <b>drewniane</b>	4. DATOWANIE <b>ok. 1920r.</b>	6. GMINA <b>Jeleśnia</b>	
21. FOTOGRAFIA 			7. POWIAT <b>żywiecki</b>	
			8. WOJEWÓDZTWO <b>śląskie</b>	
			9. KOD POCZTOWY <b>34-340</b>	
			10. ADRES <b>13</b>	
			11. LOKALIZACJA <b>dz. 560/1</b>	
			12. LOKALIZACJA ARCHEOLOGICZNA Nr obszaru AZP Nr stanowiska na obszarze AZP Nr stanowiska w miejscowości	
			13. NUMER EWIDENCYJNY DZIAŁKI	
			14. WŁASNOŚĆ <b>prywatna</b>	
			15. RODZAJ UŻYTKOWANIA <b>nie użytkowany</b>	
			16. INFORMACJA O OCHRONIE Nr i data wpisu do rejestru zabytków  Zapis w planie zagospodarowania przestrzennego  Inne	
17. STAN ZACHOWANIA <b>zaniedbany</b>		19. WPISUJĄCY DANE <b>Mariusz Godek</b>	20. DATA WYKONANIA EWIDENCJI <b>2006-10-14</b>	
			18. RODZAJE ZAGROZEŃ <b>brak bieżącego remontu/pielęgnacji</b> <b>brak użytkownika</b>	

Obiekt niezamieszkały (obok nowy dom), mieszkalno-gospodarczy. Zlokalizowany bezpośrednio przy drodze, w układzie kalenicowym. Mieszkalno-gospodarczy. Cokół i ślupy części gospodarcejskiej kamienne, ściany konstrukcji drewnianej zrębowej, elewacje oszalowane deskowaniem, pomalowane w kolorze wiśni, z frontu ganek z ozdobnym, snycerskim szczytem (obecnie ganek zredukowany w części parteru). Dach 2-spadowy, kryty dachówką ceramiczną. Z tyłu budynku wtórne przybudówki zacierające pierwotną formę. Obiekt częściowo przekształcony z zatarciem walorów architektonicznych i zabytkowych. Dawny nr 39.

## KARTA GMINNEJ EWIDENCJI ZABYTKÓW

11/18

1. OBIEKT <b>Dom</b>			5. MIEJSCOWOŚĆ <b>Mutne</b>	
2. OBECNA FUNKCJA <b>mieszkalna</b>	3. MATERIAŁ <b>drewniane</b>	4. DATOWANIE <b>1935r.</b>	6. GMINA <b>Jeleśnia</b>	
21. FOTOGRAFIA 			7. POWIAT <b>żywiecki</b>	
			8. WOJEWÓDZTWO <b>śląskie</b>	
			9. KOD POCZTOWY <b>34-340</b>	
			10. ADRES <b>38</b>	
			11. LOKALIZACJA <b>dz. 1331</b>	
			12. LOKALIZACJA ARCHEOLOGICZNA Nr obszaru AZP Nr stanowiska na obszarze AZP Nr stanowiska w miejscowości	
			13. NUMER EWIDENCYJNY DZIAŁKI	
			14. WŁASNOŚĆ <b>prywatna</b>	
			15. RODZAJ UŻYTKOWANIA <b>mieszkalne</b>	
			16. INFORMACJA O OCHRONIE Nr i data wpisu do rejestru zabytków  Zapis w planie zagospodarowania przestrzennego <b>Ob. objęty ochroną w Miejscowym Planie Zagospod. Przestrz.</b> Inne	
			18. RODZAJE ZAGROZEŃ <b>zagrożenia inwestycyjne względem obiektu brak bieżącego remontu/pielęgnacji</b>	
17. STAN ZACHOWANIA <b>dobry</b>	19. WPISUJĄCY DANE <b>Mariusz Godek</b>	20. DATA WYKONANIA EWIDENCJI <b>2006-10-14</b>		

Objekt zlokalizowany bezpośrednio przy drodze, w układzie kalenicowym, cokoł mурowany, ściany konstrukcji drewnianej zrębowej, oszalowane pionowym deskowaniem, dach 2-spadowy kryty dachówką ceramiczną. Z frontu ganek z ozdobnym, snycerskim szczytem. Budynek z tyłu drastycznie współcześnie rozbudowany o część mурowaną znacznie i niekorzystnie przekształcając bryłę i wpływając ujemnie na walory zabytkowe i architektoniczne obiektu. Dawny nr 87

## KARTA GMINNEJ EWIDENCJI ZABYTKÓW

12/18

1. OBIEKT **Dom**5. MIEJSCOWOŚĆ **Mutne**2. OBECNA FUNKCJA  
**nie użytkowany**3. MATERIAŁ  
**drewniane**4. DATOWANIE  
**1931r.**6. GMINA **Jeleśnia**

21. FOTOGRAFIA

7. POWIAT **żywiecki**8. WOJEWÓDZTWO **śląskie**9. KOD POCZTOWY **34-340**10. ADRES **44**

11. LOKALIZACJA

**dz. 250/3**

12. LOKALIZACJA ARCHEOLOGICZNA

Nr obszaru AZP

Nr stanowiska na obszarze AZP

Nr stanowiska w miejscowości

13. NUMER EWIDENCYJNY DZIAŁKI

14. WŁASNOŚĆ **prywatna**15. RODZAJ UŻYTKOWANIA **nie użytkowany**

16. INFORMACJA O OCHRONIE

Nr i data wpisu do rejestru zabytków

Zapis w planie zagospodarowania przestrzennego **Ob. objęty  
ochroną w Miejscowym Planie Zagospod. Przestrz.**

inne


18. RODZAJE ZAGROŻEŃ

**brak bieżącego remontu/pielęgnacji****brak użytkownika**17. STAN ZACHOWANIA  
**zaniedbany**19. WPISUJĄCY DANE  
**Mariusz Godek**20. DATA WYKONANIA EWIDENCJI  
**2006-10-14**

Objekt usytuowany bezpośrednio przy drodze, w układzie kalenicowym. Cokół kamienny, ściany konstrukcji drewnianej zrębowej, z frontu ganek, szczyt ganku i szczyty budynku z ozdobną dekoracją, dach 2-spadowy kryty dachówką ceramiczną.

## KARTA GMINNEJ EWIDENCJI ZABYTKÓW

13/18


1. OBIEKT <b>Dom</b>			5. MIEJSCOWOŚĆ <b>Mutne</b>	
2. OBECNA FUNKCJA <b>mieszkalna</b>	3. MATERIAŁ <b>drewniane</b>	4. DATOWANIE <b>ok. 1936r.</b>	6. GMINA <b>Jeleśnia</b>	
21. FOTOGRAFIA 			7. POWIAT <b>żywiecki</b>	
			8. WOJEWÓDZTWO <b>śląskie</b>	
			9. KOD POCZTOWY <b>34-340</b>	
			10. ADRES <b>88</b> <i>dz. 122/1</i>	
			11. LOKALIZACJA	
			12. LOKALIZACJA ARCHEOLOGICZNA Nr obszaru AZP Nr stanowiska na obszarze AZP Nr stanowiska w miejscowości	
			13. NUMER EWIDENCYJNY DZIAŁKI	
			14. WŁASNOŚĆ <b>prywatna</b>	
			15. RODZAJ UŻYTKOWANIA <b>mieszkalne</b>	
			16. INFORMACJA O OCHRONIE Nr i data wpisu do rejestru zabytków  Zapis w planie zagospodarowania przestrzennego  Inne	
18. RODZAJE ZAGROŻEŃ <b>brak bieżącego remontu/pielęgnacji</b>				
17. STAN ZACHOWANIA <b>dobry</b>	19. WPISUJĄCY DANE <b>Mariusz Godek</b>	20. DATA WYKONANIA EWIDENCJI <b>2006-10-14</b>		

Objekt zlokalizowany bezpośrednio przy drodze na lekkim zboczu, w układzie kalenicowym, cokół z kamienia, ściany konstrukcji drewnianej zrębowej, dach 2-spadowy kryty blachą trapezową. Z frontu obszerny ganek. Elewacje pomalowane na zielono.



## KARTA GMINNEJ EWIDENCJI ZABYTKÓW

14/18

1. OBIEKT <b>Dom</b>			5. MIEJSCOWOŚĆ <b>Mutne</b>	
2. OBECNA FUNKCJA <b>mieszkalna</b>	3. MATERIAŁ <b>drewniane</b>	4. DATOWANIE <b>1925r.</b>	6. GMINA <b>Jeleśnia</b>	
21. FOTOGRAFIA 			7. POWIAT <b>żywiecki</b>	
			8. WOJEWÓDZTWO <b>śląskie</b>	
			9. KOD POCZTOWY <b>34-340</b>	
			10. ADRES <b>69/29</b>	
			11. LOKALIZACJA <b>dz. 589/1</b>	
			12. LOKALIZACJA ARCHEOLOGICZNA Nr obszaru AZP Nr stanowiska na obszarze AZP Nr stanowiska w miejscowości	
			13. NUMER EWIDENCYJNY DZIAŁKI	
			14. WŁASNOŚĆ <b>prywatna</b>	
			15. RODZAJ UŻYTKOWANIA <b>mieszkalne</b>	
			16. INFORMACJA O OCHRONIE Nr i data wpisu do rejestru zabytków  Zapis w planie zagospodarowania przestrzennego <b>Ob. Objęty ochroną w Miejscowym Planie Zag. Przestrz.</b>	
Inne				
18. RODZAJE ZAGROŻEŃ <b>zagrożenia inwestycyjne względem obiektu</b>				
17. STAN ZACHOWANIA <b>dobry</b>	19. WPISUJĄCY DANE <b>Mariusz Godek</b>	20. DATA WYKONANIA EWIDENCJI <b>2006-10-14</b>		

Objekt zlokalizowany na posesji oddalonej od drogi, w układzie kalenicowym. Cokół kamienny, ściany konstrukcji drewnianej zrębowej, oszalowane deskowaniem. Dach 2-spadowy pokryty onduliną. Obiekt współcześnie całkowicie zmodernizowany z utrzymaniem bryły i gabarytów. Elewacje pomalowane w kolorze brązowym.