

## KARTA GMINNEJ EWIDENCJI ZABYTKÓW

15/18

1. OBIEKT **Dom**5. MIEJSCOWOŚĆ **Pewel Wielka**2. OBECNA FUNKCJA  
**mieszkalna**3. MATERIAŁ  
**drewniane**4. DATOWANIE  
**pocz. XXw.**6. GMINA **Jeleśnia**

21. FOTOGRAFIA

7. POWIAT **żywiecki**8. WOJEWÓDZTWO **śląskie**9. KOD POCZTOWY **34-340**10. ADRES **319**

11. LOKALIZACJA

12. LOKALIZACJA ARCHEOLOGICZNA

Nr obszaru AZP

Nr stanowiska na obszarze AZP

Nr stanowiska w miejscowości

13. NUMER EWIDENCYJNY DZIAŁKI

14. WŁASNOŚĆ **prywatna**15. RODZAJ UŻYTKOWANIA **mieszkalne**

16. INFORMACJA O OCHRONIE

Nr i data wpisu do rejestru zabytków

Zapis w planie zagospodarowania przestrzennego

Inne


18. RODZAJE ZAGROŻEŃ

**brak bieżącego remontu/pielęgnacji**17. STAN ZACHOWANIA  
**zaniedbany**19. WPISUJĄCY DANE  
**Mariusz Godek**20. DATA WYKONANIA EWIDENCJI  
**2006-10-14**

Objekt konstrukcji drewnianej, zrębowej, mieszkalno-gospodarczy, elewacje części mieszkalnej ociekane deskowaniem, część gospodarcza konstrukcji słupowej wypełniona deskowaniem. Zlokalizowany na końcu drogi do przysiółka Berleje, cokoł kamienny, dach pokryty papą, szczyty ozdobione koronką w deskowaniu

## KARTA GMINNEJ EWIDENCJI ZABYTKÓW


16/18

1. OBIEKT <b>Dom</b>			5. MIEJSCOWOŚĆ <b>Pewel Wielka</b>	
2. OBECNA FUNKCJA <b>mieszkalna</b>	3. MATERIAŁ <b>drewniane</b>	4. DATOWANIE <b>lata 30-te XXw.</b>	6. GMINA <b>Jeleśnia</b>	
21. FOTOGRAFIA 			7. POWIAT <b>żywiecki</b>	
			8. WOJEWÓDZTWO <b>śląskie</b>	
			9. KOD POCZTOWY <b>34-340</b>	
			10. ADRES <b>101</b>	
			11. LOKALIZACJA	
			12. LOKALIZACJA ARCHEOLOGICZNA Nr obszaru AZP Nr stanowiska na obszarze AZP Nr stanowiska w miejscowości	
			13. NUMER EWIDENCYJNY DZIAŁKI	
			14. WŁASNOŚĆ <b>prywatna</b>	
			15. RODZAJ UŻYTKOWANIA <b>mieszkalne</b>	
			16. INFORMACJA O OCHRONIE Nr i data wpisu do rejestru zabytków	
			Zapis w planie zagospodarowania przestrzennego	
			Inne	
			18. RODZAJE ZAGROZEŃ <b>brak zagrożeń</b>	
17. STAN ZACHOWANIA <b>dobry</b>	19. WPISUJĄCY DANE <b>Mariusz Godek</b>	20. DATA WYKONANIA EWIDENCJI <b>2006-10-14</b>		

Dom konstrukcji drewnianej zrębowej, coki wysoki kamienny, otynkowany, dach pokryty dachówką cementową. Dom obecnie pełni funkcję letniskową, właściciel na stałe zamieszkały w Łodzi

## KARTA GMINNEJ EWIDENCJI ZABYTKÓW


17/18

1. OBIEKT <b>Dom</b>			5. MIEJSCOWOŚĆ <b>Pewel Wielka</b>	
2. OBECNA FUNKCJA <b>mieszkalny</b>	3. MATERIAŁ <b>drewniane</b>	4. DATOWANIE <b>pocz. XXw.</b>	6. GMINA <b>Jeleśnia</b>	
21. FOTOGRAFIA 			7. POWIAT <b>żywiecki</b>	
			8. WOJEWÓDZTWO <b>śląskie</b>	
			9. KOD POCZTOWY <b>34-340</b>	
			10. ADRES <b>98</b>	
			11. LOKALIZACJA	
			12. LOKALIZACJA ARCHEOLOGICZNA Nr obszaru AZP Nr stanowiska na obszarze AZP Nr stanowiska w miejscowości	
			13. NUMER EWIDENCYJNY DZIAŁKI	
			14. WŁASNOŚĆ <b>prywatna</b>	
			15. RODZAJ UŻYTKOWANIA <b>mieszkalne</b>	
			16. INFORMACJA O OCHRONIE Nr i data wpisu do rejestru zabytków	
			Zapis w planie zagospodarowania przestrzennego	
			Inne	
			18. RODZAJE ZAGROZEŃ <b>brak zagrożeń</b> <b>brak użytkownika</b> <b>inne</b>	
17. STAN ZACHOWANIA <b>dobry</b>	19. WPISUJĄCY DANE <b>Mariusz Godek</b>	20. DATA WYKONANIA EWIDENCJI <b>2006-10-14</b>		

Dom konstrukcji drewnianej, zrębowej, elewacje frontowe pomalowane, dach półszczytowy, kryty papą

## KARTA GMINNEJ EWIDENCJI ZABYTKÓW

18/18


1. OBIEKT <b>Dom</b>			5. MIEJSCOWOŚĆ <b>Pewel Wielka</b>	
2. OBECNA FUNKCJA <b>mieszkalna</b>	3. MATERIAŁ <b>drewniane</b>	4. DATOWANIE <b>3 ćw. XIXw.</b>	6. GMINA <b>Jeleśnia</b>	
21. FOTOGRAFIA 			7. POWIAT <b>żywiecki</b>	
			8. WOJEWÓDZTWO <b>śląskie</b>	
			9. KOD POCZTOWY <b>34-340</b>	
			10. ADRES <b>90</b>	
			11. LOKALIZACJA	
			12. LOKALIZACJA ARCHEOLOGICZNA Nr obszaru AZP Nr stanowiska na obszarze AZP Nr stanowiska w miejscowości	
			13. NUMER EWIDENCYJNY DZIAŁKI	
			14. WŁASNOŚĆ <b>prywatna</b>	
			15. RODZAJ UŻYTKOWANIA <b>mieszkalne</b>	
			16. INFORMACJA O OCHRONIE Nr i data wpisu do rejestru zabytków  Zapis w planie zagospodarowania przestrzennego <b>Ob. Objęty ochroną w Miejscowym Planie Zag. Przestrz.</b> Inne	
			18. RODZAJE ZAGROZEŃ <b>brak bieżącego remontu/pielęgnacji</b>	
17. STAN ZACHOWANIA <b>zaniedbany</b>	19. WPISUJĄCY DANE <b>Mariusz Godek</b>	20. DATA WYKONANIA EWIDENCJI <b>2006-10-14</b>		

Dom konstrukcji drewnianej, zrębowej, elewacje oszalowane pionowym deskowaniem, pomalowane na niebiesko. Dach 2-spadowy naczółkowy kryty papą (pierwotnie był pokryty gontem)



## KARTA GMINNEJ EWIDENCJI ZABYTKÓW

19/18

1. OBIEKT <b>Dom</b>			5. MIEJSCOWOŚĆ <b>Pewel Wielka</b>	
2. OBECNA FUNKCJA <b>mieszkalno-gospodarcza</b>	3. MATERIAŁ <b>drewniane</b>	4. DATOWANIE <b>pocz XXw.</b>	6. GMINA <b>Jeleśnia</b>	
21. FOTOGRAFIA 			7. POWIAT <b>żywiecki</b>	
			8. WOJEWÓDZTWO <b>śląskie</b>	
			9. KOD POCZTOWY <b>34-340</b>	
			10. ADRES <b>245</b>	
			11. LOKALIZACJA	
			12. LOKALIZACJA ARCHEOLOGICZNA Nr obszaru AZP Nr stanowiska na obszarze AZP Nr stanowiska w miejscowości	
			13. NUMER EWIDENCYJNY DZIAŁKI	
			14. WŁASNOŚĆ <b>prywatna</b>	
			15. RODZAJ UŻYTKOWANIA <b>mieszkalne</b>	
			16. INFORMACJA O OCHRONIE Nr i data wpisu do rejestru zabytków	
			Zapis w planie zagospodarowania przestrzennego <b>Ob. Objęty ochroną w Miejscowym Planie Zag. Przestrz.</b> Inne	
			18. RODZAJE ZAGROŻEŃ <b>brak bieżącego remontu/pielęgnacji</b>	
17. STAN ZACHOWANIA <b>zaniedbany</b>	19. WPISUJĄCY DANE <b>Mariusz Godek</b>	20. DATA WYKONANIA EWIDENCJI <b>2006-10-14</b>		

Dom konstrukcji drewnianej, zrębowej, elewacje oszalowane pionowym deskowaniem, część gospodarstwa mrowana. Dach 2-spadowy kryty unduliną.

## KARTA GMINNEJ EWIDENCJI ZABYTKÓW

20/18

1. OBIEKT **Dom**5. MIEJSCOWOŚĆ **Pewel Wielka**2. OBECNA FUNKCJA  
**mieszkalna**3. MATERIAŁ  
**drewniane**4. DATOWANIE  
**lata 20-te XXw.**6. GMINA **Jeleśnia**

21. FOTOGRAFIA

7. POWIAT **żywiecki**8. WOJEWÓDZTWO **śląskie**9. KOD POCZTOWY **34-340**10. ADRES **225**

11. LOKALIZACJA

12. LOKALIZACJA ARCHEOLOGICZNA

Nr obszaru AZP

Nr stanowiska na obszarze AZP

Nr stanowiska w miejscowości

13. NUMER EWIDENCYJNY DZIAŁKI

14. WŁASNOŚĆ **prywatna**15. RODZAJ UŻYTKOWANIA **mieszkalne**

16. INFORMACJA O OCHRONIE

Nr i data wpisu do rejestru zabytków

Zapis w planie zagospodarowania przestrzennego

Inne

18. RODZAJE ZAGROZEŃ

**zagrożenia inwestycyjne względem obiektu**17. STAN ZACHOWANIA  
**bardzo dobry**19. WPISUJĄCY DANE  
**Mariusz Godek**20. DATA WYKONANIA EWIDENCJI  
**2006-10-14**

Obiekt współcześnie zmodernizowany, z zachowaniem bryły i gabarytów. Konstrukcja zrębowa, drewniana, elewacje oszalowane deskowaniem. Dach 2-spadowy, kryty blachą trapezową.

## KARTA GMINNEJ EWIDENCJI ZABYTKÓW

21/18

1. OBIEKT **Dom**5. MIEJSCOWOŚĆ **Pewel Wielka**2. OBECNA FUNKCJA  
**mieszkalna**3. MATERIAŁ  
**drewniane**4. DATOWANIE  
**pocz. XXw.**6. GMINA **Jeleśnia**

21. FOTOGRAFIA

7. POWIAT **żywiecki**8. WOJEWÓDZTWO **śląskie**9. KOD POCZTOWY **34-340**10. ADRES **88**

11. LOKALIZACJA

12. LOKALIZACJA ARCHEOLOGICZNA

Nr obszaru AZP

Nr stanowiska na obszarze AZP

Nr stanowiska w miejscowości

13. NUMER EWIDENCYJNY DZIAŁKI

14. WŁASNOŚĆ **prywatna**15. RODZAJ UŻYTKOWANIA **mieszkalne**

16. INFORMACJA O OCHRONIE

Nr i data wpisu do rejestru zabytków

Zapis w planie zagospodarowania przestrzennego

Inne


18. RODZAJE ZAGROŻEŃ

**brak bieżącego remontu/pielęgnacji**17. STAN ZACHOWANIA  
**dobry**19. WPISUJĄCY DANE  
**Mariusz Godek**20. DATA WYKONANIA EWIDENCJI  
**2006-10-14**

Dom konstrukcji drewnianej, zrębowej, elewacje oszalowane pionowym deskowaniem, pomalowane w kolorze brązowym. Dach 2-spadowy półszczytowy kryty eternitem falistym. Obok budynku stodoła drewniano-murwana, kamienna, przykryta onduliną.

## KARTA GMINNEJ EWIDENCJI ZABYTKÓW

22/18

1. OBIEKT <b>Dom</b>			5. MIEJSCOWOŚĆ <b>Pewel Wielka</b>	
2. OBECNA FUNKCJA <b>mieszkalna (letniskowa)</b>	3. MATERIAŁ <b>drewniane</b>	4. DATOWANIE <b>kon. XIXw.</b>	6. GMINA <b>Jeleśnia</b>	
21. FOTOGRAFIA  			7. POWIAT <b>żywiecki</b>	
			8. WOJEWÓDZTWO <b>śląskie</b>	
			9. KOD POCZTOWY <b>34-340</b>	
			10. ADRES <b>84</b>	
			11. LOKALIZACJA	
			12. LOKALIZACJA ARCHEOLOGICZNA Nr obszaru AZP Nr stanowiska na obszarze AZP Nr stanowiska w miejscowości	
			13. NUMER EWIDENCYJNY DZIAŁKI	
			14. WŁASNOŚĆ <b>prywatna</b>	
			15. RODZAJ UŻYTKOWANIA <b>mieszkalne</b>	
			16. INFORMACJA O OCHRONIE Nr i data wpisu do rejestru zabytków  Zapis w planie zagospodarowania przestrzennego  Inne	
18. RODZAJE ZAGROŻEŃ <b>zagrożenia inwestycyjne względem obiektu</b>				
17. STAN ZACHOWANIA <b>bardzo dobry</b>	19. WPISUJĄCY DANE <b>Mariusz Godek</b>	20. DATA WYKONANIA EWIDENCJI <b>2006-10-14</b>		

Dom obecnie pełni funkcję letniskowego. Konstrukcji drewnianej, zrębowej, współcześnie odnowiony i zmodernizowany z utrzymaniem konstrukcji ścian i bryły. Dach i pokrycie zmienione (ondulina)



KARTA GMINNEJ EWIDENCJI ZABYTKÓW

23/18

1. OBIEKT **Dom**

5. MIEJSCOWOŚĆ **Pewel Wielka**

2. OBECNA FUNKCJA

**mieszkalna**

3. MATERIAŁ

**drewniane**

4. DATOWANIE

**ok. 1920r.**

6. GMINA **Jeleśnia**

21. FOTOGRAFIA



7. POWIAT **żywiecki**

8. WOJEWÓDZTWO **śląskie**

9. KOD POCZTOWY **34-340**

10. ADRES **66/269**

11. LOKALIZACJA

12. LOKALIZACJA ARCHEOLOGICZNA

Nr obszaru AZP

Nr stanowiska na obszarze AZP

Nr stanowiska w miejscowości

13. NUMER EWIDENCYJNY DZIAŁKI

14. WŁASNOŚĆ **prywatna**

15. RODZAJ UŻYTKOWANIA **mieszkalne**

16. INFORMACJA O OCHRONIE

Nr i data wpisu do rejestru zabytków

Zapis w planie zagospodarowania przestrzennego **Obiekt objęty ochroną w Miejscowym Planie Zag. Przestrz.**  
Inne

18. RODZAJE ZAGROZEŃ

**brak bieżącego remontu/pielęgnacji**

17. STAN ZACHOWANIA  
**zaniedbany**

19. WPISUJĄCY DANE  
**Mariusz Godek**

20. DATA WYKONANIA EWIDENCJI  
**2006-10-14**

Dom konstrukcji drewnianej zrębowej, elewacje oszalowane pionowym deskowaniem, szczyty ozdobie koronką w deskowaniu, dach 2-spadowy kryty dachówką cementową. Niegdyś za budynkiem stała drewniana zrębowa stodoła z pocz. XXw. , współcześnie rozebrana

## KARTA GMINNEJ EWIDENCJI ZABYTKÓW

24/18

1. OBIEKT **Dom**5. MIEJSCOWOŚĆ **Pewel Wielka**

2. OBECNA FUNKCJA

**mieszkalna**

3. MATERIAŁ

**drewniane**

4. DATOWANIE

**ok. 1920r.**6. GMINA **Jeleśnia**

21. FOTOGRAFIA

7. POWIAT **żywiecki**8. WOJEWÓDZTWO **śląskie**9. KOD POCZTOWY **34-340**10. ADRES **59**

11. LOKALIZACJA

12. LOKALIZACJA ARCHEOLOGICZNA

Nr obszaru AZP

Nr stanowiska na obszarze AZP

Nr stanowiska w miejscowości

13. NUMER EWIDENCYJNY DZIAŁKI

14. WŁASNOŚĆ **prywatna**15. RODZAJ UŻYTKOWANIA **mieszkalne**

16. INFORMACJA O OCHRONIE

Nr i data wpisu do rejestru zabytków

Zapis w planie zagospodarowania przestrzennego **Obiekt objęty ochroną w Miejscowym Planie Zag. Przestrz.**  
Inne

18. RODZAJE ZAGROZEŃ

**brak bieżącego remontu/pielęgnacji**

17. STAN ZACHOWANIA

**dobry**

19. WPISUJĄCY DANE

**Mariusz Godek**


20. DATA WYKONANIA EWIDENCJI

**2006-10-14**

Dom konstrukcji drewnianej zrębowej, elewacje oszalowane pionowym deskowaniem, pomalowane na brązowo. Dach 2-spadowy półszczytowy pokryty płytkami eternitu. Szczyty o bogatej dekoracji stolarskiej.

## KARTA GMINNEJ EWIDENCJI ZABYTKÓW


25/18

1. OBIEKT <b>Dom</b>			5. MIEJSCOWOŚĆ <b>Pewel Wielka</b>
2. OBECNA FUNKCJA <b>mieszkalna</b>	3. MATERIAŁ <b>drewniane</b>	4. DATOWANIE <b>1820r.</b>	6. GMINA <b>Jeleśnia</b>
21. FOTOGRAFIA 			7. POWIAT <b>żywiecki</b>
			8. WOJEWÓDZTWO <b>śląskie</b>
			9. KOD POCZTOWY <b>34-340</b>
			10. ADRES <del>323</del> <b>373</b>
			11. LOKALIZACJA
			12. LOKALIZACJA ARCHEOLOGICZNA Nr obszaru AZP Nr stanowiska na obszarze AZP Nr stanowiska w miejscowości
			13. NUMER EWIDENCYJNY DZIAŁKI
			14. WŁASNOŚĆ <b>prywatna</b>
			15. RODZAJ UŻYTKOWANIA <b>mieszkalne</b>
			16. INFORMACJA O OCHRONIE Nr i data wpisu do rejestru zabytków
			Zapis w planie zagospodarowania przestrzennego <b>Dom objęty ochroną w Miejscowym Planie Zag. Przestrz.</b> Inne
			18. RODZAJE ZAGROZEŃ <b>brak bieżącego remontu/pielęgnacji</b>
17. STAN ZACHOWANIA <b>zaniedbany</b>	19. WPISUJĄCY DANE <b>Mariusz Godek</b>	20. DATA WYKONANIA EWIDENCJI <b>2006-10-14</b>	

Dom Konstrukcji drewnianej zrębowej, oszalowany pionowym deskowaniem, dach 2-spadowy półszczytowy przykryty dachówką cementową. Obok zabytkowa zrębowa stodoła.

## KARTA GMINNEJ EWIDENCJI ZABYTKÓW

26/18


1. OBIEKT <b>Stodoła</b>			5. MIEJSCOWOŚĆ <b>Pewel Wielka</b>	
2. OBECNA FUNKCJA <b>gospodarcza</b>	3. MATERIAŁ <b>drewniane</b>	4. DATOWANIE <b>1920r.</b>	6. GMINA <b>Jeleśnia</b>	
21. FOTOGRAFIA 			7. POWIAT <b>żywiecki</b>	
			8. WOJEWÓDZTWO <b>śląskie</b>	
			9. KOD POCZTOWY <b>34-340</b>	
			10. ADRES <del>323</del> <b>373</b>	
			11. LOKALIZACJA	
			12. LOKALIZACJA ARCHEOLOGICZNA Nr obszaru AZP Nr stanowiska na obszarze AZP Nr stanowiska w miejscowości	
			13. NUMER EWIDENCYJNY DZIAŁKI	
			14. WŁASNOŚĆ <b>prywatna</b>	
			15. RODZAJ UŻYTKOWANIA <b>rolnictwo</b>	
			16. INFORMACJA O OCHRONIE Nr i data wpisu do rejestru zabytków	
			Zapis w planie zagospodarowania przestrzennego <b>Obiekt chroniony w Miejscowym Planie Zagospod.</b>	
			Inne	
			18. RODZAJE ZAGROZEŃ <b>brak bieżącego remontu/pielęgnacji</b>	
17. STAN ZACHOWANIA <b>zaniedbany</b>	19. WPISUJĄCY DANE <b>Mariusz Godek</b>	20. DATA WYKONANIA EWIDENCJI <b>2006-10-14</b>		





## KARTA GMINNEJ EWIDENCJI ZABYTKÓW



28/18

1. OBIEKT <b>Dom</b>			5. MIEJSCOWOŚĆ <b>Pewel Wielka</b>	
2. OBECNA FUNKCJA <b>nie użytkowany</b>	3. MATERIAŁ <b>drewniane</b>	4. DATOWANIE <b>kon. XIXw.</b>	6. GMINA <b>Jeleśnia</b>	
21. FOTOGRAFIA			7. POWIAT <b>żywiecki</b>	
			8. WOJEWÓDZTWO <b>śląskie</b>	
			9. KOD POCZTOWY <b>34-340</b>	
			10. ADRES <b>154</b>	
			11. LOKALIZACJA	
			12. LOKALIZACJA ARCHEOLOGICZNA Nr obszaru AZP Nr stanowiska na obszarze AZP Nr stanowiska w miejscowości	
			13. NUMER EWIDENCYJNY DZIAŁKI	
			14. WŁASNOŚĆ <b>prywatna</b>	
			15. RODZAJ UŻYTKOWANIA <b>nie użytkowany</b>	
			16. INFORMACJA O OCHRONIE Nr i data wpisu do rejestru zabytków	
			Zapis w planie zagospodarowania przestrzennego <b>Dom</b> <b>objęty ochroną w Miejscowym Planie Zag. Przestrz.</b> Inne	
			18. RODZAJE ZAGROZEŃ <b>brak bieżącego remontu/pielęgnacji</b> <b>brak użytkownika</b>	
17. STAN ZACHOWANIA <b>zaniedbany</b>	19. WPISUJĄCY DANE <b>Mariusz Godek</b>	20. DATA WYKONANIA EWIDENCJI <b>2006-10-14</b>		

Dom konstrukcji drewnianej zrębowej, elewacje częściowo oszalowane pionowym deskowaniem (z przodu i z boku), dach 2-spadowy półszczytowy, kryty blachą płaską, niezamieszkały

## KARTA GMINNEJ EWIDENCJI ZABYTKÓW


29/18

1. OBIEKT <b>Dom</b>			5. MIEJSCOWOŚĆ <b>Pewel Wielka</b>	
2. OBECNA FUNKCJA <b>mieszkalna</b>	3. MATERIAŁ <b>drewniane</b>	4. DATOWANIE <b>1925r.</b>	6. GMINA <b>Jeleśnia</b>	
21. FOTOGRAFIA			7. POWIAT <b>żywiecki</b>	
			8. WOJEWÓDZTWO <b>śląskie</b>	
			9. KOD POCZTOWY <b>34-340</b>	
			10. ADRES <b>142</b>	
			11. LOKALIZACJA	
			12. LOKALIZACJA ARCHEOLOGICZNA Nr obszaru AZP Nr stanowiska na obszarze AZP Nr stanowiska w miejscowości	
			13. NUMER EWIDENCYJNY DZIAŁKI	
			14. WŁASNOŚĆ <b>prywatna</b>	
			15. RODZAJ UŻYTKOWANIA <b>mieszkalne</b>	
			16. INFORMACJA O OCHRONIE Nr i data wpisu do rejestru zabytków	
			Zapis w planie zagospodarowania przestrzennego <b>Dom</b> <b>objęty ochroną w Miejscowym Planie Zag. Przestrz.</b> Inne	
			18. RODZAJE ZAGROZEŃ <b>brak zagrożeń</b>	
17. STAN ZACHOWANIA <b>bardzo dobry</b>	19. WPISUJĄCY DANE <b>Mariusz Godek</b>	20. DATA WYKONANIA EWIDENCJI <b>2006-10-14</b>		

Dom konstrukcji drewnianej zrębowej, cokoł mурowany, kamienny, dach 2-spadowy półszczytowy, kryty dachówką cementową. Ganek frontowy o bogatym wystroju stolarskim, szczyty dachu domu ozdobne

## KARTA GMINNEJ EWIDENCJI ZABYTKÓW

30/18

1. OBIEKT <b>Dom</b>			5. MIEJSCOWOŚĆ <b>Pewel Wielka</b>	
2. OBECNA FUNKCJA <b>mieszkalna</b>	3. MATERIAŁ <b>drewniane</b>	4. DATOWANIE <b>pocz. XXw.</b>	6. GMINA <b>Jeleśnia</b>	
21. FOTOGRAFIA 			7. POWIAT <b>żywiecki</b>	
			8. WOJEWÓDZTWO <b>śląskie</b>	
			9. KOD POCZTOWY <b>34-340</b>	
			10. ADRES <b>326</b>	
			11. LOKALIZACJA	
			12. LOKALIZACJA ARCHEOLOGICZNA Nr obszaru AZP Nr stanowiska na obszarze AZP Nr stanowiska w miejscowości	
			13. NUMER EWIDENCYJNY DZIAŁKI	
			14. WŁASNOŚĆ <b>prywatna</b>	
			15. RODZAJ UŻYTKOWANIA <b>mieszkalne</b>	
			16. INFORMACJA O OCHRONIE Nr i data wpisu do rejestru zabytków	
Zapis w planie zagospodarowania przestrzennego <b>Ob. Objęty ochroną w Miejscowym Planie Zag. Przestrz.</b>				
Inne				
18. RODZAJE ZAGROZEŃ <b>brak zagrożeń</b>				
17. STAN ZACHOWANIA <b>dobry</b>	19. WPISUJĄCY DANE <b>Mariusz Godek</b>	20. DATA WYKONANIA EWIDENCJI <b>2006-10-14</b>		

Dom konstrukcji drewnianej, zrębowej, cokół kamienny, dach 2-spadowy kryty blachą falistą, dach, pokrycie i szczyty nowe - obiekt zmodernizowany

## KARTA GMINNEJ EWIDENCJI ZABYTKÓW

31/18

1. OBIEKT **Dom**5. MIEJSCOWOŚĆ **Pewel Wielka**2. OBECNA FUNKCJA  
**mieszkalna**3. MATERIAŁ  
**drewniane**4. DATOWANIE  
**1911r.**6. GMINA **Jeleśnia**

21. FOTOGRAFIA

7. POWIAT **żywiecki**8. WOJEWÓDZTWO **śląskie**9. KOD POCZTOWY **34-340**10. ADRES **211**

11. LOKALIZACJA

12. LOKALIZACJA ARCHEOLOGICZNA

Nr obszaru AZP

Nr stanowiska na obszarze AZP

Nr stanowiska w miejscowości

13. NUMER EWIDENCYJNY DZIAŁKI

14. WŁASNOŚĆ **prywatna**15. RODZAJ UŻYTKOWANIA **mieszkalne**

16. INFORMACJA O OCHRONIE

Nr i data wpisu do rejestru zabytków

Zapis w planie zagospodarowania przestrzennego **Dom  
objęty ochroną w Miejscowym Planie Zag. Przestrz.**

Inne

18. RODZAJE ZAGROŻEŃ





**brak bieżącego remontu/pielęgnacji**17. STAN ZACHOWANIA  
**zaniedbany**19. WPISUJĄCY DANE  
**Mariusz Godek**20. DATA WYKONANIA EWIDENCJI  
**2006-10-14**

Dom konstrukcji drewnianej zrębowej, cokół mурowany kamienny, dach 2- spadowy półszczytowy kryty blachą płaską. Z tyłu zabytkowa obora drewniana zrębowa.



## KARTA GMINNEJ EWIDENCJI ZABYTKÓW


32/18

1. OBIEKT <b>Dom</b>		5. MIEJSCOWOŚĆ <b>Pewel Wielka</b>	
2. OBECNA FUNKCJA <b>mieszkalna</b>	3. MATERIAŁ <b>drewniane</b>	4. DATOWANIE <b>1922r.</b>	6. GMINA <b>Jeleśnia</b>
21. FOTOGRAFIA		7. POWIAT <b>żywiecki</b>	
		8. WOJEWÓDZTWO <b>śląskie</b>	
		9. KOD POCZTOWY <b>34-340</b>	
		10. ADRES <b>170</b>	
		11. LOKALIZACJA	
17. STAN ZACHOWANIA <b>dobry</b>		12. LOKALIZACJA ARCHEOLOGICZNA Nr obszaru AZP Nr stanowiska na obszarze AZP Nr stanowiska w miejscowości	
19. WPISUJĄCY DANE <b>Mariusz Godek</b>		13. NUMER EWIDENCYJNY DZIAŁKI	
20. DATA WYKONANIA EWIDENCJI <b>2006-10-14</b>		14. WŁASNOŚĆ <b>prywatna</b>	
15. RODZAJ UŻYTKOWANIA <b>mieszkalne</b>			
16. INFORMACJA O OCHRONIE Nr i data wpisu do rejestru zabytków  Zapis w planie zagospodarowania przestrzennego <b>Dom chroniony w Miejscowym Planie Zag. Przestrz. Gm.</b> Inne			
18. RODZAJE ZAGROŻEŃ <b>brak bieżącego remontu/pielęgnacji</b>			

Dom konstrukcji drewnianej, zrębowej, cokół mурowany kamienny, dach 2-spadowy półszczytowy, przykryty blachą falistą i płaską, częściowo zachowane dekoracyjne oprawy okienne drewniane. Obok poniżej zabytkowa stodoła drewniana zrębowa.  
Dom wzniesiony w 1922r. Z fundacji rodziny Laków. Datowanie według napisu na belce stropowej. W budynku mieściły się sklep i gospoda. Na środkowym tarazie wyryto napis: "Założono dnia 15 maja (rozeta) Rok Pański 1922"

## KARTA GMINNEJ EWIDENCJI ZABYTKÓW


33/18

1. OBIEKT <b>Budynek gospodarczy</b>			5. MIEJSCOWOŚĆ <b>Pewel Wielka</b>	
2. OBECNA FUNKCJA <b>Gospodarcza</b>	3. MATERIAŁ <b>drewniane</b>	4. DATOWANIE <b>1922r.</b>	6. GMINA <b>Jeleśnia</b>	
21. FOTOGRAFIA 			7. POWIAT <b>żywiecki</b>	
			8. WOJEWÓDZTWO <b>śląskie</b>	
			9. KOD POCZTOWY <b>34-340</b>	
			10. ADRES <b>170</b>	
			11. LOKALIZACJA	
			12. LOKALIZACJA ARCHEOLOGICZNA Nr obszaru AZP Nr stanowiska na obszarze AZP Nr stanowiska w miejscowości	
			13. NUMER EWIDENCYJNY DZIAŁKI	
			14. WŁASNOŚĆ <b>prywatna</b>	
			15. RODZAJ UŻYTKOWANIA <b>pomocnicze</b>	
			16. INFORMACJA O OCHRONIE Nr i data wpisu do rejestru zabytków  Zapis w planie zagospodarowania przestrzennego  Inne	
18. RODZAJE ZAGROŻEŃ <b>brak bieżącego remontu/pielęgnacji</b>				
17. STAN ZACHOWANIA <b>dobry</b>	19. WPISUJĄCY DANE <b>Mariusz Godek</b>	20. DATA WYKONANIA EWIDENCJI <b>2006-10-14</b>		

Objekt konstrukcji drewnianej, zrębowej, dach 2-spadowy półszczytowy, kryty papą i blachą. Objekt zlokalizowany obok zabytkowego drewnianego budynku mieszkalnego nr 170.  
Objekt wzniesiony w 1922r. Z fundacji rodziny Łaków. W zespole budynków mieszchy się sklep i gospoda (bud. gospodarczy jako funkcja towarzysząca).

## KARTA GMINNEJ EWIDENCJI ZABYTKÓW


34/18

1. OBIEKT <b>Dom</b>			5. MIEJSCOWOŚĆ <b>Pewel Wielka</b>	
2. OBECNA FUNKCJA <b>mieszkalna</b>	3. MATERIAŁ <b>drewniane</b>	4. DATOWANIE <b>pocz. XXw.</b>	6. GMINA <b>Jeleśnia</b>	
21. FOTOGRAFIA			7. POWIAT <b>żywiecki</b>	
			8. WOJEWÓDZTWO <b>śląskie</b>	
			9. KOD POCZTOWY <b>34-340</b>	
			10. ADRES <b>173A</b>	
			11. LOKALIZACJA	
			12. LOKALIZACJA ARCHEOLOGICZNA Nr obszaru AZP Nr stanowiska na obszarze AZP Nr stanowiska w miejscowości	
			13. NUMER EWIDENCYJNY DZIAŁKI	
			14. WŁASNOŚĆ <b>prywatna</b>	
			15. RODZAJ UŻYTKOWANIA <b>mieszkalne</b>	
			16. INFORMACJA O OCHRONIE Nr i data wpisu do rejestru zabytków	
			Zapis w planie zagospodarowania przestrzennego	
Inne				
18. RODZAJE ZAGROZEŃ <b>brak zagrożeń</b>				
17. STAN ZACHOWANIA <b>dobry</b>	19. WPISUJĄCY DANE <b>Mariusz Godek</b>	20. DATA WYKONANIA EWIDENCJI <b>2006-10-14</b>		

Dom konstrukcji drewnianej zrębowej, ściany częściowo oszalowane deskowaniem, cokół mурowany kamienny, dach 2-spadowy półszczytowy, kryty eternitem

## KARTA GMINNEJ EWIDENCJI ZABYTKÓW

35/18


1. OBIEKT <b>Dom</b>			5. MIEJSCOWOŚĆ <b>Pewel Wielka</b>	
2. OBECNA FUNKCJA <b>mieszkalna</b>	3. MATERIAŁ <b>drewniane</b>	4. DATOWANIE <b>1920r.</b>	6. GMINA <b>Jeleśnia</b>	
21. FOTOGRAFIA 			7. POWIAT <b>żywiecki</b>	
			8. WOJEWÓDZTWO <b>śląskie</b>	
			9. KOD POCZTOWY <b>34-340</b>	
			10. ADRES <b>172</b>	
			11. LOKALIZACJA	
			12. LOKALIZACJA ARCHEOLOGICZNA Nr obszaru AZP Nr stanowiska na obszarze AZP Nr stanowiska w miejscowości	
			13. NUMER EWIDENCYJNY DZIAŁKI	
			14. WŁASNOŚĆ <b>prywatna</b>	
			15. RODZAJ UŻYTKOWANIA <b>mieszkalne</b>	
			16. INFORMACJA O OCHRONIE Nr i data wpisu do rejestru zabytków  Zapis w planie zagospodarowania przestrzennego <b>Dom chroniony w Miejscowym Planie Zag. Przestrz. Gm.</b> Inne	
17. STAN ZACHOWANIA <b>dobry</b>		19. WPISUJĄCY DANE <b>Mariusz Godek</b>	20. DATA WYKONANIA EWIDENCJI <b>2006-10-14</b>	
18. RODZAJE ZAGROZEŃ <b>zagrożenia inwestycyjne względem obiektu</b>				

Dom konstrukcji drewnianej zrębowej, dach 2-spadowy kryty eternitem, cokół mурowany kamienny, elewacje współcześnie obłożone sidingiem pcv z  
negatywnym skutkiem dla walorów zabytkowych.



## KARTA GMINNEJ EWIDENCJI ZABYTKÓW


38/18

1. OBIEKT <b>Dom</b>			5. MIEJSCOWOŚĆ <b>Pewel Wielka</b>	
2. OBECNA FUNKCJA <b>nie użytkowany</b>	3. MATERIAŁ <b>drewniane</b>	4. DATOWANIE <b>kon. XIXw.</b>	6. GMINA <b>Jeleśnia</b>	
21. FOTOGRAFIA 			7. POWIAT <b>żywiecki</b>	
			8. WOJEWÓDZTWO <b>śląskie</b>	
			9. KOD POCZTOWY <b>34-340</b>	
			10. ADRES <b>239</b>	
			11. LOKALIZACJA	
			12. LOKALIZACJA ARCHEOLOGICZNA Nr obszaru AZP Nr stanowiska na obszarze AZP Nr stanowiska w miejscowości	
			13. NUMER EWIDENCYJNY DZIAŁKI	
			14. WŁASNOŚĆ <b>prywatna</b>	
			15. RODZAJ UŻYTKOWANIA <b>nie użytkowany</b>	
			16. INFORMACJA O OCHRONIE Nr i data wpisu do rejestru zabytków  Zapis w planie zagospodarowania przestrzennego <b>Dom</b> <b>objęty ochroną w Miejscowym Planie Zag. Przestrz.</b> Inne	
18. RODZAJE ZAGROZEŃ <b>brak bieżącego remontu/pielęgnacji</b> <b>brak użytkownika</b>				
17. STAN ZACHOWANIA <b>bardzo zły</b>	19. WPISUJĄCY DANE <b>Mariusz Godek</b>	20. DATA WYKONANIA EWIDENCJI <b>2006-10-14</b>		

Dom konstrukcji drewnianej, zrębowej, elewacje pobielone, dach 2-spadowy półszczytowy kryty papą. Obiekt obecnie nie użytkowany, w stanie ruiny.

## KARTA GMINNEJ EWIDENCJI ZABYTKÓW

39/18

1. OBIEKT <b>Dom</b>			5. MIEJSCOWOŚĆ <b>Pewel Wielka</b>	
2. OBECNA FUNKCJA <b>mieszkalna</b>	3. MATERIAŁ <b>drewniane</b>	4. DATOWANIE <b>lata 30-te XXw.</b>	6. GMINA <b>Jeleśnia</b>	
21. FOTOGRAFIA 			7. POWIAT <b>żywiecki</b>	
			8. WOJEWÓDZTWO <b>śląskie</b>	
			9. KOD POCZTOWY <b>34-340</b>	
			10. ADRES	
			11. LOKALIZACJA <b>obok budynku nr 422- NR 411</b>	
			12. LOKALIZACJA ARCHEOLOGICZNA Nr obszaru AZP Nr stanowiska na obszarze AZP Nr stanowiska w miejscowości	
			13. NUMER EWIDENCYJNY DZIAŁKI	
			14. WŁASNOŚĆ <b>prywatna</b>	
			15. RODZAJ UŻYTKOWANIA <b>mieszkalne</b>	
			16. INFORMACJA O OCHRONIE Nr i data wpisu do rejestru zabytków	
			Zapis w planie zagospodarowania przestrzennego	
			Inne	
			18. RODZAJE ZAGROŻEŃ <b>brak zagrożeń</b>	
17. STAN ZACHOWANIA <b>bardzo dobry</b>	19. WPISUJĄCY DANE <b>Mariusz Godek</b>	20. DATA WYKONANIA EWIDENCJI <b>2006-10-14</b>		

Dom konstrukcji drewnianej, zrębowej, cokół mурowany, dach 2-spadowy kryty dachówką ceramiczną. Ganek frontowy z ozdobną dekoracją stolarską szczytu, również szczyty dachowe z dekoracją.

## KARTA GMINNEJ EWIDENCJI ZABYTKÓW

40/18

1. OBIEKT **Dom**5. MIEJSCOWOŚĆ **Pewel Wielka**2. OBECNA FUNKCJA  
**mieszkalna**3. MATERIAŁ  
**drewniane**4. DATOWANIE  
**1902r.**6. GMINA **Jeleśnia**

21. FOTOGRAFIA

7. POWIAT **żywiecki**8. WOJEWÓDZTWO **śląskie**9. KOD POCZTOWY **34-340**10. ADRES **81**

11. LOKALIZACJA

12. LOKALIZACJA ARCHEOLOGICZNA

Nr obszaru AZP

Nr stanowiska na obszarze AZP

Nr stanowiska w miejscowości

13. NUMER EWIDENCYJNY DZIAŁKI

14. WŁASNOŚĆ **państwowa**15. RODZAJ UŻYTKOWANIA **mieszkalne**

16. INFORMACJA O OCHRONIE

Nr i data wpisu do rejestru zabytków

Zapis w planie zagospodarowania przestrzennego

Inne


18. RODZAJE ZAGROŻEŃ

**zagrożenia inwestycyjne względem obiektu**17. STAN ZACHOWANIA  
**dobry**19. WPISUJĄCY DANE  
**Mariusz Godek**20. DATA WYKONANIA EWIDENCJI  
**2006-10-14**

Dom konstrukcji drewnianej, zrębowej, elewacje oszalowane współczesnym deskowaniem pionowym i poziomym, dach 2-spadowy kryty dachówką cementową. Z boku w przedłużeniu dobudowany współczesny garaż. Elewacje pomalowane na żółto-beżowo

## KARTA GMINNEJ EWIDENCJI ZABYTKÓW

42/18




1. OBIEKT <b>Dom</b>			5. MIEJSCOWOŚĆ <b>Pewel Wielka</b>	
2. OBECNA FUNKCJA <b>mieszkalna</b>	3. MATERIAŁ <b>drewniane</b>	4. DATOWANIE <b>1920r.</b>	6. GMINA <b>Jeleśnia</b>	
21. FOTOGRAFIA 			7. POWIAT <b>żywiecki</b>	
			8. WOJEWÓDZTWO <b>śląskie</b>	
			9. KOD POCZTOWY <b>34-340</b>	
			10. ADRES <b>42</b>	
			11. LOKALIZACJA	
			12. LOKALIZACJA ARCHEOLOGICZNA Nr obszaru AZP Nr stanowiska na obszarze AZP Nr stanowiska w miejscowości	
			13. NUMER EWIDENCYJNY DZIAŁKI	
			14. WŁASNOŚĆ <b>prywatna</b>	
			15. RODZAJ UŻYTKOWANIA <b>mieszkalne</b>	
			16. INFORMACJA O OCHRONIE Nr i data wpisu do rejestru zabytków	
Zapis w planie zagospodarowania przestrzennego <b>Dom objęty ochroną w Miejscowym Planie Zag. Przestrz.</b> Inne				
18. RODZAJE ZAGROZEŃ <b>brak zagrożeń</b>				
17. STAN ZACHOWANIA <b>dobry</b>	19. WPISUJĄCY DANE <b>Mariusz Godek</b>	20. DATA WYKONANIA EWIDENCJI <b>2006-10-14</b>		

Dom konstrukcji drewnianej zrębowej, elewacje oszalowane pionowym deskowaniem, pomalowane na brązowo. Dach 2-spadowy kryty eternitem.



## KARTA GMINNEJ EWIDENCJI ZABYTKÓW

43/18

1. OBIEKT <b>Dom</b>			5. MIEJSCOWOŚĆ <b>Pewel Wielka</b>	
2. OBECNA FUNKCJA <b>mieszkalna</b>	3. MATERIAŁ <b>drewniane</b>	4. DATOWANIE <b>ok. 1925r.</b>	6. GMINA <b>Jeleśnia</b>	
21. FOTOGRAFIA 			7. POWIAT <b>żywiecki</b>	
			8. WOJEWÓDZTWO <b>śląskie</b>	
			9. KOD POCZTOWY <b>34-340</b>	
			10. ADRES <b>32</b>	
			11. LOKALIZACJA	
			12. LOKALIZACJA ARCHEOLOGICZNA Nr obszaru AZP Nr stanowiska na obszarze AZP Nr stanowiska w miejscowości	
17. STAN ZACHOWANIA <b>zaniedbany</b>			13. NUMER EWIDENCYJNY DZIAŁKI	
19. WPISUJĄCY DANE <b>Mariusz Godek</b>			14. WŁASNOŚĆ <b>prywatna</b>	
20. DATA WYKONANIA EWIDENCJI <b>2006-10-14</b>			15. RODZAJ UŻYTKOWANIA <b>mieszkalne</b>	
16. INFORMACJA O OCHRONIE Nr i data wpisu do rejestru zabytków				
Zapis w planie zagospodarowania przestrzennego <b>Dom chroniony w Miejscowym Planie Zag. Przestrz.</b>				
Inne				
18. RODZAJE ZAGROŻEŃ <b>brak bieżącego remontu/pielęgnacji</b>				

Dom konstrukcji drewnianej, zrębowej, cokół kamienny, dach 2-spadowy kryty papą. Ganek frontowy i szczyty dachu ozdobne dekoracją stolarską. Okna oprawione dekoracyjnymi oprawami drewnianymi.

## KARTA GMINNEJ EWIDENCJI ZABYTKÓW

44/18

1. OBIEKT **Dom**5. MIEJSCOWOŚĆ **Pewel Wielka**2. OBECNA FUNKCJA  
**mieszkalna**3. MATERIAŁ  
**drewniane**4. DATOWANIE  
**pocz. XXw.**6. GMINA **Jeleśnia**

21. FOTOGRAFIA

7. POWIAT **żywiecki**8. WOJEWÓDZTWO **śląskie**9. KOD POCZTOWY **34-340**10. ADRES **34**

11. LOKALIZACJA

12. LOKALIZACJA ARCHEOLOGICZNA

Nr obszaru AZP

Nr stanowiska na obszarze AZP

Nr stanowiska w miejscowości

13. NUMER EWIDENCYJNY DZIAŁKI

14. WŁASNOŚĆ **prywatna**15. RODZAJ UŻYTKOWANIA **mieszkalne**

16. INFORMACJA O OCHRONIE

Nr i data wpisu do rejestru zabytków

Zapis w planie zagospodarowania przestrzennego **Dom  
chroniony w Miejscowym Planie Zag. Przestrz.**

Inne


18. RODZAJE ZAGROŻEŃ

**brak bieżącego remontu/pielęgnacji  
zagrożenia inwestycyjne względem obiektu**17. STAN ZACHOWANIA  
**zaniedbany**19. WPISUJĄCY DANE  
**Mariusz Godek**20. DATA WYKONANIA EWIDENCJI  
**2006-10-14**

Dom konstrukcji drewnianej zrębowej, elewacje pobielone, współcześnie obłożone poziomym deskowaniem. Dach 2-spadowy półszczytowy kryty papą.

## KARTA GMINNEJ EWIDENCJI ZABYTKÓW

45/18

1. OBIEKT <b>Dom</b>			5. MIEJSCOWOŚĆ <b>Pewel Wielka</b>	
2. OBECNA FUNKCJA <b>mieszkalna</b>	3. MATERIAŁ <b>drewniane</b>	4. DATOWANIE <b>ok. 1920r.</b>	6. GMINA <b>Jeleśnia</b>	
21. FOTOGRAFIA 			7. POWIAT <b>żywiecki</b>	
			8. WOJEWÓDZTWO <b>śląskie</b>	
			9. KOD POCZTOWY <b>34-340</b>	
			10. ADRES <b>247</b>	
			11. LOKALIZACJA	
			12. LOKALIZACJA ARCHEOLOGICZNA Nr obszaru AZP Nr stanowiska na obszarze AZP Nr stanowiska w miejscowości	
			13. NUMER EWIDENCYJNY DZIAŁKI	
			14. WŁASNOŚĆ <b>prywatna</b>	
			15. RODZAJ UŻYTKOWANIA <b>mieszkalne</b>	
			16. INFORMACJA O OCHRONIE Nr i data wpisu do rejestru zabytków  Zapis w planie zagospodarowania przestrzennego <b>Dom chroniony w Miejscowym Planie Zag. Przestrz.</b> Inne	
18. RODZAJE ZAGROZEŃ <b>brak bieżącego remontu/pielęgnacji</b>				
17. STAN ZACHOWANIA <b>zaniedbany</b>	19. WPISUJĄCY DANE <b>Mariusz Godek</b>	20. DATA WYKONANIA EWIDENCJI <b>2006-10-14</b>		

Dom konstrukcji drewnianej zrębowej, elewacje oszalowane pionowym deskowaniem (z boku współcześnie poziomym). Dach 2-spadowy półszczytowy, kryty papą. Obok zabytkowa stodoła drewniano-murowana z kamienia.

## KARTA GMINNEJ EWIDENCJI ZABYTKÓW

46/18

1. OBIEKT **Stodoła - obora**5. MIEJSCOWOŚĆ **Pewel Wielka**

2. OBECNA FUNKCJA

3. MATERIAŁ

4. DATOWANIE

6. GMINA **Jeleśnia****gospodarcza****drewniane****ok. 1920r.**

21. FOTOGRAFIA

7. POWIAT **żywiecki**8. WOJEWÓDZTWO **śląskie**9. KOD POCZTOWY **34-340**10. ADRES **247**

11. LOKALIZACJA

12. LOKALIZACJA ARCHEOLOGICZNA

Nr obszaru AZP

Nr stanowiska na obszarze AZP

Nr stanowiska w miejscowości

13. NUMER EWIDENCYJNY DZIAŁKI

14. WŁASNOŚĆ **prywatna**15. RODZAJ UŻYTKOWANIA **rolnictwo**

16. INFORMACJA O OCHRONIE

Nr i data wpisu do rejestru zabytków

Zapis w planie zagospodarowania przestrzennego **Obiekt  
chroniony w Miejscowym Planie Zag. Przestrz.**

inne

18. RODZAJE ZAGROZEŃ


**brak bieżącego remontu/pielęgnacji**17. STAN ZACHOWANIA  
**zaniedbany**19. WPISUJĄCY DANE  
**Mariusz Godek**20. DATA WYKONANIA EWIDENCJI  
**2006-10-14**

Objekt funkcji gospodarczej (stodola i obiekt inwentarski). W części konstrukcji drewnianej, zrębowej, w części murowanej kamiennej, otynkowanej. Dach 2-spadowy kryty dachówką ceramiczną. Obok zabytkowy dom mieszkalny drewniany nr 247.



## KARTA GMINNEJ EWIDENCJI ZABYTKÓW


47/18

1. OBIEKT <b>Dom</b>			5. MIEJSCOWOŚĆ <b>Pewel Wielka</b>	
2. OBECNA FUNKCJA <b>nie użytkowany</b>	3. MATERIAŁ <b>drewniane</b>	4. DATOWANIE <b>kon. XIXw.</b>	6. GMINA <b>Jeleśnia</b>	
21. FOTOGRAFIA			7. POWIAT <b>żywiecki</b>	
			8. WOJEWÓDZTWO <b>śląskie</b>	
			9. KOD POCZTOWY <b>34-340</b>	
			10. ADRES <b>57</b>	
			11. LOKALIZACJA	
			12. LOKALIZACJA ARCHEOLOGICZNA Nr obszaru AZP Nr stanowiska na obszarze AZP Nr stanowiska w miejscowości	
			13. NUMER EWIDENCYJNY DZIAŁKI	
			14. WŁASNOŚĆ <b>prywatna</b>	
			15. RODZAJ UŻYTKOWANIA <b>nie użytkowany</b>	
			16. INFORMACJA O OCHRONIE Nr i data wpisu do rejestru zabytków	
			Zapis w planie zagospodarowania przestrzennego	
Inne				
18. RODZAJE ZAGROŻEŃ <b>brak bieżącego remontu/pielęgnacji</b> <b>brak użytkownika</b> <b>zagrożenia inwestycyjne względem obiektu</b>				
17. STAN ZACHOWANIA <b>zaniedbany</b>	19. WPISUJĄCY DANE <b>Mariusz Godek</b>	20. DATA WYKONANIA EWIDENCJI <b>2006-10-14</b>		

Dom konstrukcji drewnianej zrębowej, elewacje pobielone, dach 2-spadowy półszczytowy, kryty papą, do budynku dobudowany współcześnie niekorzystnie garaż obity blachą.

## KARTA GMINNEJ EWIDENCJI ZABYTKÓW


48/18

1. OBIEKT <b>Dom</b>			5. MIEJSCOWOŚĆ <b>Pewel Wielka</b>	
2. OBECNA FUNKCJA <b>mieszkalna</b>	3. MATERIAŁ <b>drewniane</b>	4. DATOWANIE <b>lata 30-te XXw.</b>	6. GMINA <b>Jeleśnia</b>	
21. FOTOGRAFIA 			7. POWIAT <b>żywiecki</b>	
			8. WOJEWÓDZTWO <b>śląskie</b>	
			9. KOD POCZTOWY <b>34-340</b>	
			10. ADRES <b>36</b>	
			11. LOKALIZACJA	
			12. LOKALIZACJA ARCHEOLOGICZNA Nr obszaru AZP Nr stanowiska na obszarze AZP Nr stanowiska w miejscowości	
			13. NUMER EWIDENCYJNY DZIAŁKI	
			14. WŁASNOŚĆ <b>prywatna</b>	
			15. RODZAJ UŻYTKOWANIA <b>mieszkalne</b>	
			16. INFORMACJA O OCHRONIE Nr i data wpisu do rejestru zabytków  Zapis w planie zagospodarowania przestrzennego  inne	
17. STAN ZACHOWANIA <b>bardzo dobry</b>		19. WPISUJĄCY DANE <b>Mariusz Godek</b>	20. DATA WYKONANIA EWIDENCJI <b>2006-10-14</b>	
			18. RODZAJE ZAGROZEŃ <b>brak zagrożeń</b>	

Dom konstrukcji drewnianej, zrębowej, cokół kamienny, dach 2-spadowy kryty dachówką ceramiczną.

## KARTA GMINNEJ EWIDENCJI ZABYTKÓW


49/18

1. OBIEKT <b>Dom</b>			5. MIEJSCOWOŚĆ <b>Pewel Wielka</b>	
2. OBECNA FUNKCJA <b>mieszkalno-gospodarcza</b>	3. MATERIAŁ <b>drewniane</b>	4. DATOWANIE <b>lata 30-te XXw.</b>	6. GMINA <b>Jeleśnia</b>	
21. FOTOGRAFIA 			7. POWIAT <b>żywiecki</b>	
			8. WOJEWÓDZTWO <b>śląskie</b>	
			9. KOD POCZTOWY <b>34-340</b>	
			10. ADRES <b><del>373</del> 323</b>	
			11. LOKALIZACJA	
			12. LOKALIZACJA ARCHEOLOGICZNA Nr obszaru AZP Nr stanowiska na obszarze AZP Nr stanowiska w miejscowości	
			13. NUMER EWIDENCYJNY DZIAŁKI	
			14. WŁASNOŚĆ <b>prywatna</b>	
			15. RODZAJ UŻYTKOWANIA <b>mieszkalne</b>	
			16. INFORMACJA O OCHRONIE Nr i data wpisu do rejestru zabytków  Zapis w planie zagospodarowania przestrzennego  Inne	
17. STAN ZACHOWANIA <b>bardzo dobry</b>	19. WPISUJĄCY DANE <b>Mariusz Godek</b>	20. DATA WYKONANIA EWIDENCJI <b>2006-10-14</b>	18. RODZAJE ZAGROZEŃ <b>brak zagrożeń</b>	

Dom konstrukcji drewnianej zrębowej, cokół mурowany kamienny, ganek frontowy i szczyty dachu z ozdobną koronką stolarską, dach 2-spadowy kryty eternitem. Od pn-zach. część gospodarza konstrukcji słupowej odeskowana.

## KARTA GMINNEJ EWIDENCJI ZABYTKÓW

50/18


1. OBIEKT <b>Dom</b>			5. MIEJSCOWOŚĆ <b>Pewel Wielka</b>	
2. OBECNA FUNKCJA <b>mieszkalna</b>	3. MATERIAŁ <b>drewniane</b>	4. DATOWANIE <b>lata 20-te XXw.</b>	6. GMINA <b>Jeleśnia</b>	
21. FOTOGRAFIA 			7. POWIAT <b>żywiecki</b>	
			8. WOJEWÓDZTWO <b>śląskie</b>	
			9. KOD POCZTOWY <b>34-340</b>	
			10. ADRES <b>80</b>	
			11. LOKALIZACJA	
			12. LOKALIZACJA ARCHEOLOGICZNA Nr obszaru AZP Nr stanowiska na obszarze AZP Nr stanowiska w miejscowości	
			13. NUMER EWIDENCYJNY DZIAŁKI	
			14. WŁASNOŚĆ <b>prywatna</b>	
			15. RODZAJ UŻYTKOWANIA <b>mieszkalne</b>	
			16. INFORMACJA O OCHRONIE Nr i data wpisu do rejestru zabytków	
17. STAN ZACHOWANIA <b>dobry</b>			19. WPISUJĄCY DANE <b>Mariusz Godek</b>	
20. DATA WYKONANIA EWIDENCJI <b>2006-10-14</b>			18. RODZAJE ZAGROŻEŃ <b>brak zagrożeń</b>	

Dom konstrukcji drewnianej, zrębowej, cokoł mурowany. Dach 2-spadowy kryty eternitem. Szczyty dachu ozdobne stolarską koronką. Elewacje pomalowane w kolorze brązowym



## KARTA GMINNEJ EWIDENCJI ZABYTKÓW

51/18

1. OBIEKT <b>Dom</b>			5. MIEJSCOWOŚĆ <b>Pewel Wielka</b>	
2. OBECNA FUNKCJA <b>nie użytkowany</b>	3. MATERIAŁ <b>drewniane</b>	4. DATOWANIE <b>1860r.</b>	6. GMINA <b>Jeleśnia</b>	
21. FOTOGRAFIA 			7. POWIAT <b>żywiecki</b>	
			8. WOJEWÓDZTWO <b>śląskie</b>	
			9. KOD POCZTOWY <b>34-340</b>	
			10. ADRES <b>39</b>	
			11. LOKALIZACJA	
			12. LOKALIZACJA ARCHEOLOGICZNA Nr obszaru AZP Nr stanowiska na obszarze AZP Nr stanowiska w miejscowości	
			13. NUMER EWIDENCYJNY DZIAŁKI	
			14. WŁASNOŚĆ <b>prywatna</b>	
			15. RODZAJ UŻYTKOWANIA <b>nie użytkowany</b>	
			16. INFORMACJA O OCHRONIE Nr i data wpisu do rejestru zabytków	
			Zapis w planie zagospodarowania przestrzennego	
			Inne	
			18. RODZAJE ZAGROŻEŃ <b>brak bieżącego remontu/pielęgnacji</b> <b>brak użytkownika</b>	
17. STAN ZACHOWANIA <b>zaniedbany</b>	19. WPISUJĄCY DANE <b>Mariusz Godek</b>	20. DATA WYKONANIA EWIDENCJI <b>2006-10-14</b>		

Dom konstrukcji drewnianej zrębowej, cokół kamienny. Dach 2-spadowy kryty dachówką cementową. Szczyty ozdobione bogatą w formie stolarską koronką dekoracyjną.

## KARTA GMINNEJ EWIDENCJI ZABYTKÓW

41/18

1. OBIEKT **Dom**5. MIEJSCOWOŚĆ **Pewel Wielka**2. OBECNA FUNKCJA  
**mieszkalna**3. MATERIAŁ  
**drewniane**4. DATOWANIE  
**lata 30-te XXw.**6. GMINA **Jeleśnia**

21. FOTOGRAFIA

7. POWIAT **żywiecki**8. WOJEWÓDZTWO **śląskie**9. KOD POCZTOWY **34-340**10. ADRES **47**

11. LOKALIZACJA

12. LOKALIZACJA ARCHEOLOGICZNA

Nr obszaru AZP

Nr stanowiska na obszarze AZP

Nr stanowiska w miejscowości

13. NUMER EWIDENCYJNY DZIAŁKI

14. WŁASNOŚĆ **prywatna**15. RODZAJ UŻYTKOWANIA **mieszkalne**

16. INFORMACJA O OCHRONIE

Nr i data wpisu do rejestru zabytków

Zapis w planie zagospodarowania przestrzennego

Inne

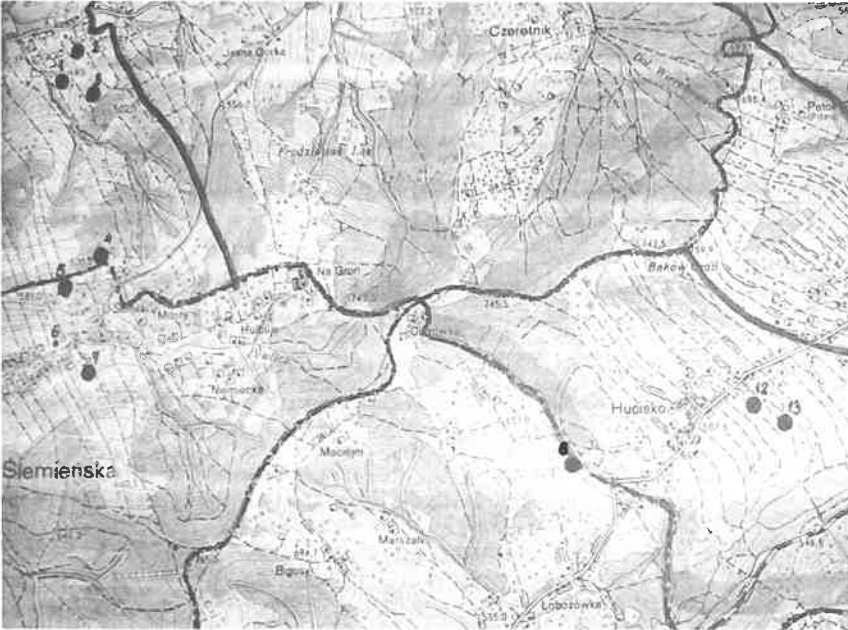
18. RODZAJE ZAGROZEŃ

**brak zagrożeń**17. STAN ZACHOWANIA  
**dobry**19. WPISUJĄCY DANE  
**Mariusz Godek**20. DATA WYKONANIA EWIDENCJI  
**2006-10-14**

Dom konstrukcji drewnianej zrębowej, elewacje oszalowane deskowaniem pionowym w kolorze zielonym (listwy białe), dach 2-spadowy kryty eternitem falistym

## KARTA GMINNEJ EWIDENCJI ZABYTKÓW

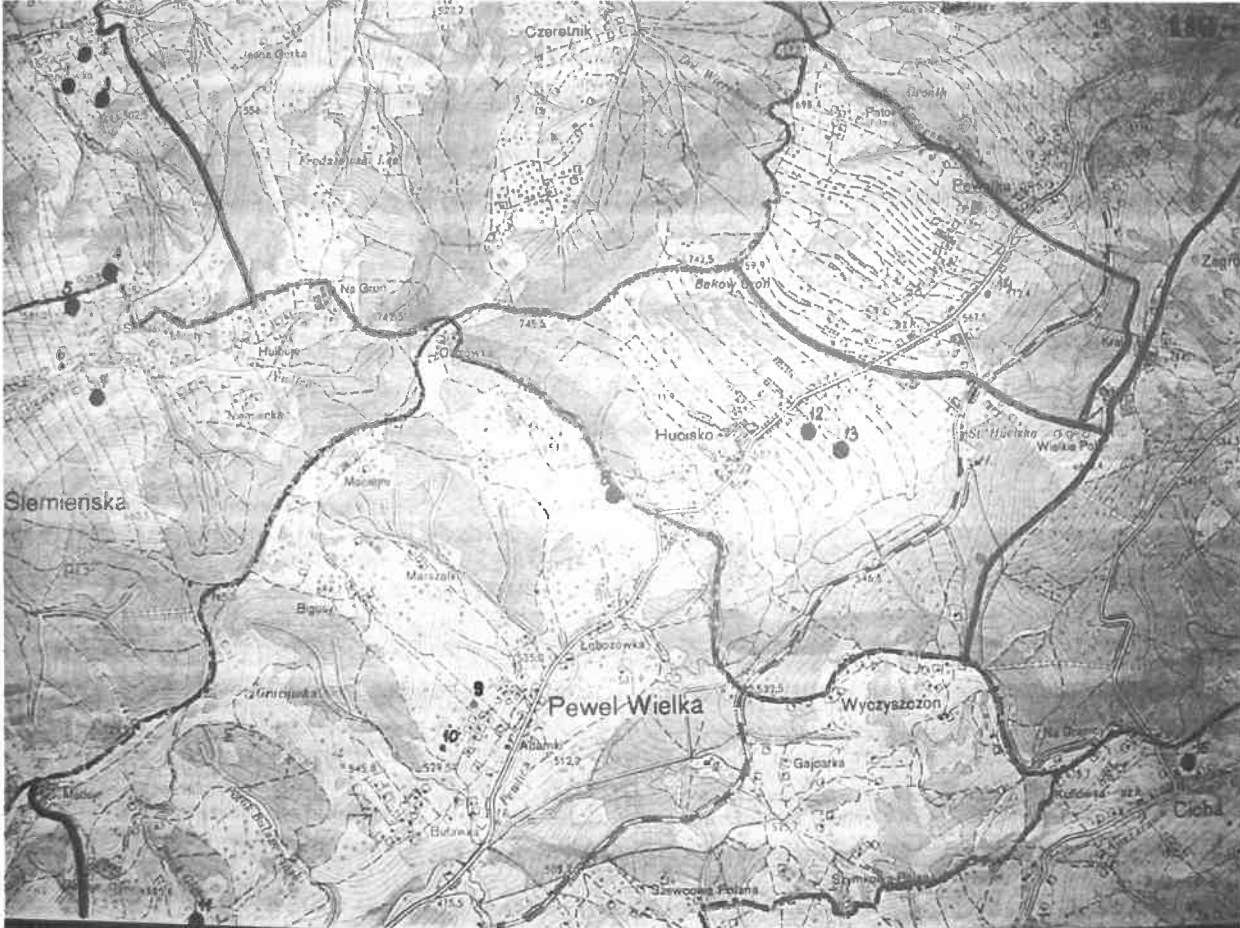
52/18

1. OBIEKT <b>Stanowisko archeologiczne</b>			5. MIEJSCOWOŚĆ <b>Pewel Wielka</b>	
2. OBECNA FUNKCJA	3. MATERIAŁ <b>ziemne</b>	4. DATOWANIE <b>XV-XVI wiek</b>	6. GMINA <b>Jeleśnia</b>	
21. FOTOGRAFIA  			7. POWIAT <b>żywiecki</b>	
			8. WOJEWÓDZTWO <b>śląskie</b>	
			9. KOD POCZTOWY <b>34-340</b>	
			10. ADRES	
			11. LOKALIZACJA <b>ok. 300m od drogi przelotowej w kier. pn-zach.</b>	
			12. LOKALIZACJA ARCHEOLOGICZNA	
			Nr obszaru AZP <b>110-51</b>	
			Nr stanowiska na obszarze AZP <b>8</b>	
			Nr stanowiska w miejscowości <b>1</b>	
			13. NUMER EWIDENCYJNY DZIAŁKI	
14. WŁASNOŚĆ <b>prywatna</b>				
15. RODZAJ UŻYTKOWANIA				
16. INFORMACJA O OCHRONIE				
Nr i data wpisu do rejestru zabytków				
Zapis w planie zagospodarowania przestrzennego <b>obiekt chroniony w Miejscowym Planie Zagosp. Przestrz.</b>				
inne				
18. RODZAJE ZAGROŻEŃ				
<b>głęboka orka</b>				
17. STAN ZACHOWANIA <b>zaniedbany</b>	19. WPISUJĄCY DANE <b>Mariusz Godek</b>	20. DATA WYKONANIA EWIDENCJI <b>2006-10-14</b>		

Zabytek archeologiczny z okresu nowożytnego.

## KARTA GMINNEJ EWIDENCJI ZABYTKÓW

53/18

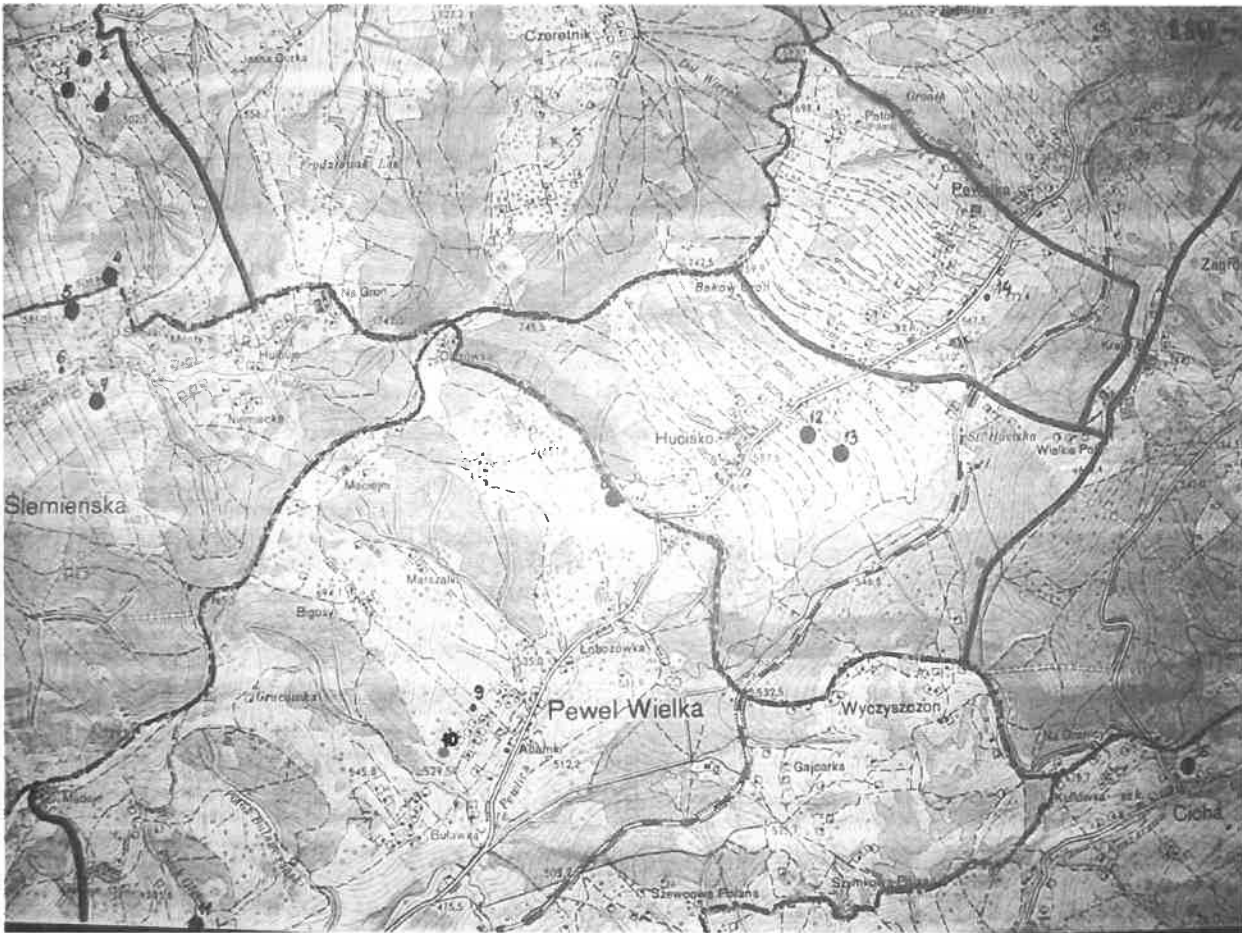
1. OBIEKT <b>Stanowisko archeologiczne</b>			5. MIEJSCOWOŚĆ <b>Pewel Wielka</b>	
2. OBECNA FUNKCJA	3. MATERIAŁ <b>ziemne</b>	4. DATOWANIE <b>XV-XVIwiek</b>		6. GMINA <b>Jelesnia</b>
21. FOTOGRAFIA			7. POWIAT <b>żywiecki</b>	
			8. WOJEWÓDZTWO <b>śląskie</b>	
			9. KOD POCZTOWY <b>34-340</b>	
			10. ADRES	
			11. LOKALIZACJA <b>ok. 500m w kier. pn-zach. od drogi przelotowej</b>	
			12. LOKALIZACJA ARCHEOLOGICZNA Nr obszaru AZP <b>110-51</b> Nr stanowiska na obszarze AZP <b>9</b> Nr stanowiska w miejscowości <b>2</b>	
			13. NUMER EWIDENCYJNY DZIAŁKI	
			14. WŁASNOŚĆ <b>prywatna</b>	
			15. RODZAJ UŻYTKOWANIA <b>rolnictwo</b>	
			16. INFORMACJA O OCHRONIE Nr i data wpisu do rejestru zabytków	
			Zapis w planie zagospodarowania przestrzennego <b>Obiekt chroniony w Miejscowym Planie</b> inne	
18. RODZAJE ZAGROZEŃ <b>głęboka orka</b> <b>zagrożenia inwestycyjne względem obiektu</b>				
17. STAN ZACHOWANIA <b>zaniedbany</b>	19. WPISUJĄCY DANE <b>Mariusz Godek</b>	20. DATA WYKONANIA EWIDENCJI <b>2006-10-14</b>		

Zabytek archeologiczny z okresu nowżytnego



## KARTA GMINNEJ EWIDENCJI ZABYTKÓW


54/18

1. OBIEKT <b>Stanowisko archeologiczne</b>			5. MIEJSCOWOŚĆ <b>Pewel Wielka</b>	
2. OBECNA FUNKCJA	3. MATERIAŁ <b>ziemne</b>	4. DATOWANIE <b>XV-XVwiek</b>	6. GMINA <b>Jeleśnia</b>	
21. FOTOGRAFIA			7. POWIAT <b>żywiecki</b>	
			8. WOJEWÓDZTWO <b>śląskie</b>	
			9. KOD POCZTOWY <b>34-340</b>	
			10. ADRES	
			11. LOKALIZACJA <b>przysiółek Adamki, ok. 500m w kierunku pn-zach. od drogi przelotowej</b>	
			12. LOKALIZACJA ARCHEOLOGICZNA	
			Nr obszaru AZP	<b>110-51</b>
			Nr stanowiska na obszarze AZP	<b>10</b>
			Nr stanowiska w miejscowości	<b>3</b>
			13. NUMER EWIDENCYJNY DZIAŁKI	
			14. WŁASNOŚĆ <b>prywatna</b>	
15. RODZAJ UŻYTKOWANIA <b>rolnictwo</b>				
16. INFORMACJA O OCHRONIE				
Nr i data wpisu do rejestru zabytków				
Zapis w planie zagospodarowania przestrzennego <b>Obiekt chroniony w Miejscowym Planie Zag. Przestrz.</b>				
Inne				
18. RODZAJE ZAGROZEŃ				
<b>głęboka orka</b>				
<b>zagrożenia inwestycyjne względem obiektu</b>				
17. STAN ZACHOWANIA <b>zaniedbany</b>	19. WPISUJĄCY DANE <b>Mariusz Godek</b>	20. DATA WYKONANIA EWIDENCJI <b>2006-10-14</b>		

Zabytek archeologiczny z okresu nowżytnego

## KARTA GMINNEJ EWIDENCJI ZABYTKÓW


55/18

1. OBIEKT <b>Stanowisko archeologiczne</b>			5. MIEJSCOWOŚĆ <b>Pewel Wielka</b>
2. OBECNA FUNKCJA	3. MATERIAŁ <b>ziemne</b>	4. DATOWANIE <b>XVIIw. p.n.e</b>	6. GMINA <b>Jeleśnia</b>
21. FOTOGRAFIA			7. POWIAT <b>żywiecki</b>
			8. WOJEWÓDZTWO <b>śląskie</b>
			9. KOD POCZTOWY <b>34-340</b>
			10. ADRES
			11. LOKALIZACJA <b>ok. 500m od drogi przelotowej w kier. pn-zach. przy potoku Głębokim</b>
			12. LOKALIZACJA ARCHEOLOGICZNA Nr obszaru AZP <b>110-51</b> Nr stanowiska na obszarze AZP <b>11</b> Nr stanowiska w miejscowości <b>4</b>
			13. NUMER EWIDENCYJNY DZIAŁKI
			14. WŁASNOŚĆ <b>prywatna</b>
			15. RODZAJ UŻYTKOWANIA <b>rolnictwo</b>
			16. INFORMACJA O OCHRONIE Nr i data wpisu do rejestru zabytków
			Zapis w planie zagospodarowania przestrzennego <b>Obiekt chroniony w Miejscowym Planie Zag. Przestrz.</b> Inne
17. STAN ZACHOWANIA <b>zaniedbany</b>	19. WPISUJĄCY DANE <b>Mariusz Godek</b>	20. DATA WYKONANIA EWIDENCJI <b>2006-10-14</b>	18. RODZAJE ZAGROZEŃ <b>zagrożenia inwestycyjne względem obiektu</b>



## KARTA GMINNEJ EWIDENCJI ZABYTKÓW

56/18

1. OBIEKT <b>Stanowisko archeologiczne</b>			5. MIEJSCOWOŚĆ <b>Pewel Wielka</b>
2. OBECNA FUNKCJA <b>stanowisko archeologiczne</b>	3. MATERIAŁ <b>ziemne</b>	4. DATOWANIE <b>XVIIw. p.n.e.</b>	6. GMINA <b>Jeleśnia</b>
21. FOTOGRAFIA			7. POWIAT <b>żywiecki</b>
			8. WOJEWÓDZTWO <b>śląskie</b>
			9. KOD POCZTOWY <b>34-340</b>
			10. ADRES
			11. LOKALIZACJA <b>w sąsiedztwie osady Szymkowa Polana</b>
			12. LOKALIZACJA ARCHEOLOGICZNA Nr obszaru AZP <b>111-51</b> Nr stanowiska na obszarze AZP <b>10</b> Nr stanowiska w miejscowości <b>15</b>
			13. NUMER EWIDENCYJNY DZIAŁKI
			14. WŁASNOŚĆ <b>prywatna</b>
			15. RODZAJ UŻYTKOWANIA <b>rolnictwo</b>
			16. INFORMACJA O OCHRONIE Nr i data wpisu do rejestru zabytków  Zapis w planie zagospodarowania przestrzennego <b>Obiek chroniony w Miejscowym Planie Zag. Przestrz.</b> Inne
			18. RODZAJE ZAGROZEŃ <b>zagrożenia inwestycyjne względem obiektu</b>
17. STAN ZACHOWANIA <b>zaniedbany</b>	19. WPISUJĄCY DANE <b>Mariusz Godek</b>	20. DATA WYKONANIA EWIDENCJI <b>2006-10-14</b>	

