


## KARTA GMINNEJ EWIDENCJI ZABYTKÓW


571/18

1. OBIEKT <b>Dom</b>			5. MIEJSCOWOŚĆ <b>Przyborów</b>	
2. OBECNA FUNKCJA <b>mieszkalna</b>	3. MATERIAŁ <b>drewniane</b>	4. DATOWANIE <b>lata 30-te XXw.</b>	6. GMINA <b>Jeleśnia</b>	
21. FOTOGRAFIA			7. POWIAT <b>żywiecki</b>	
			8. WOJEWÓDZTWO <b>śląskie</b>	
			9. KOD POCZTOWY <b>34-340</b>	
			10. ADRES <b>9</b>	
			11. LOKALIZACJA	
			12. LOKALIZACJA ARCHEOLOGICZNA Nr obszaru AZP Nr stanowiska na obszarze AZP Nr stanowiska w miejscowości	
			13. NUMER EWIDENCYJNY DZIAŁKI	
			14. WŁASNOŚĆ <b>prywatna</b>	
			15. RODZAJ UŻYTKOWANIA <b>mieszkalne</b>	
			16. INFORMACJA O OCHRONIE Nr i data wpisu do rejestru zabytków	
			Zapis w planie zagospodarowania przestrzennego	
Inne				
18. RODZAJE ZAGROZEŃ <b>zagrożenia inwestycyjne względem obiektu</b>				
17. STAN ZACHOWANIA <b>dobry</b>	19. WPISUJĄCY DANE <b>Mariusz Godek</b>	20. DATA WYKONANIA EWIDENCJI <b>2006-12-29</b>		

Dom konstrukcji drewnianej zrębowej, elewacje oszalowane deskowaniem pomalowanym na zielono. Dach 2-spadowy kryty eternitem. Szczyty elewacji bocznych z dekoracją stolarską. Z tyłu dom rozbudowany z deformacją bryły.

## KARTA GMINNEJ EWIDENCJI ZABYTKÓW

572/18

1. OBIEKT <b>Dom</b>			5. MIEJSCOWOŚĆ <b>Przyborów</b>	
2. OBECNA FUNKCJA <b>mieszkalna</b>	3. MATERIAŁ <b>drewniane</b>	4. DATOWANIE <b>pocz. XXw.</b>	6. GMINA <b>Jeleśnia</b>	
21. FOTOGRAFIA 			7. POWIAT <b>żywiecki</b>	
			8. WOJEWÓDZTWO <b>śląskie</b>	
			9. KOD POCZTOWY <b>34-340</b>	
			10. ADRES <b>15</b>	
			11. LOKALIZACJA	
			12. LOKALIZACJA ARCHEOLOGICZNA Nr obszaru AZP Nr stanowiska na obszarze AZP Nr stanowiska w miejscowości	
			13. NUMER EWIDENCYJNY DZIAŁKI	
			14. WŁASNOŚĆ <b>prywatna</b>	
			15. RODZAJ UŻYTKOWANIA <b>mieszkalne</b>	
			16. INFORMACJA O OCHRONIE Nr i data wpisu do rejestru zabytków  Zapis w planie zagospodarowania przestrzennego  Inne	
18. RODZAJE ZAGROZEŃ <b>brak bieżącego remontu/pielęgnacji</b>				
17. STAN ZACHOWANIA <b>zaniedbany</b>	19. WPISUJĄCY DANE <b>Mariusz Godek</b>	20. DATA WYKONANIA EWIDENCJI <b>2006-12-29</b>		

Dom konstrukcji drewnianej zrębowej, elewacje częściowo obłożone klepkami z drewna. Dach 2-spadowy półszczytowy kryty dachówką cementową. Z frontu ganek odeskowany, pomalowany w kolorze ugrowym.



## KARTA GMINNEJ EWIDENCJI ZABYTKÓW

573/18

1. OBIEKT **Dom**5. MIEJSCOWOŚĆ **Przyborów**2. OBECNA FUNKCJA  
**mieszkalna**3. MATERIAŁ  
**drewniane**4. DATOWANIE  
**lata 20-te XXw.**6. GMINA **Jeleśnia**

21. FOTOGRAFIA

7. POWIAT **żywiecki**8. WOJEWÓDZTWO **śląskie**9. KOD POCZTOWY **34-340**10. ADRES **16**

11. LOKALIZACJA

12. LOKALIZACJA ARCHEOLOGICZNA

Nr obszaru AZP

Nr stanowiska na obszarze AZP

Nr stanowiska w miejscowości

13. NUMER EWIDENCYJNY DZIAŁKI

14. WŁASNOŚĆ **prywatna**15. RODZAJ UŻYTKOWANIA **mieszkalne**

16. INFORMACJA O OCHRONIE

Nr i data wpisu do rejestru zabytków

Zapis w planie zagospodarowania przestrzennego

Inne


18. RODZAJE ZAGROŻEŃ

**brak zagrożeń**17. STAN ZACHOWANIA  
**dobry**19. WPISUJĄCY DANE  
**Mariusz Godek**20. DATA WYKONANIA EWIDENCJI  
**2006-12-29**

Dom konstrukcji drewnianej zrębowej, elewacje oszalowane deskowaniem, dach 2-spadowy kryty dachówką cementową, cokół mурowany otynkowany. Z frontu drewniany ganek - odeskowany, szczyt z dekoracją stolarską.

## KARTA GMINNEJ EWIDENCJI ZABYTKÓW

574/18


1. OBIEKT <b>Dom</b>			5. MIEJSCOWOŚĆ <b>Przyborów</b>	
2. OBECNA FUNKCJA <b>mieszkalna</b>	3. MATERIAŁ <b>drewniane</b>	4. DATOWANIE <b>lata 30-te XXw.</b>	6. GMINA <b>Jeleśnia</b>	
21. FOTOGRAFIA 			7. POWIAT <b>żywiecki</b>	
			8. WOJEWÓDZTWO <b>śląskie</b>	
			9. KOD POCZTOWY <b>34-340</b>	
			10. ADRES <b>18</b>	
			11. LOKALIZACJA	
			12. LOKALIZACJA ARCHEOLOGICZNA Nr obszaru AZP Nr stanowiska na obszarze AZP Nr stanowiska w miejscowości	
			13. NUMER EWIDENCYJNY DZIAŁKI	
			14. WŁASNOŚĆ <b>prywatna</b>	
			15. RODZAJ UŻYTKOWANIA <b>mieszkalne</b>	
			16. INFORMACJA O OCHRONIE Nr i data wpisu do rejestru zabytków  Zapis w planie zagospodarowania przestrzennego  Inne	
18. RODZAJE ZAGROZEŃ <b>brak zagrożeń</b>				
17. STAN ZACHOWANIA <b>dobry</b>	19. WPISUJĄCY DANE <b>Mariusz Godek</b>	20. DATA WYKONANIA EWIDENCJI <b>2006-12-29</b>		

Dom konstrukcji drewnianej zrębowej, elewacje oszalowane deskowaniem. Dach 2-spadowy kryty dachówką cementową. Z frontu ganek.



## KARTA GMINNEJ EWIDENCJI ZABYTKÓW


575/18

1. OBIEKT <b>Dom</b>			5. MIEJSCOWOŚĆ <b>Przyborów</b>	
2. OBECNA FUNKCJA <b>mieszkalna</b>	3. MATERIAŁ <b>drewniane</b>	4. DATOWANIE <b>1931r.</b>	6. GMINA <b>Jeleśnia</b>	
21. FOTOGRAFIA 			7. POWIAT <b>żywiecki</b>	
			8. WOJEWÓDZTWO <b>śląskie</b>	
			9. KOD POCZTOWY <b>34-340</b>	
			10. ADRES <b>19</b>	
			11. LOKALIZACJA	
			12. LOKALIZACJA ARCHEOLOGICZNA Nr obszaru AZP Nr stanowiska na obszarze AZP Nr stanowiska w miejscowości	
			13. NUMER EWIDENCYJNY DZIAŁKI	
			14. WŁASNOŚĆ <b>prywatna</b>	
			15. RODZAJ UŻYTKOWANIA <b>mieszkalne</b>	
			16. INFORMACJA O OCHRONIE Nr i data wpisu do rejestru zabytków	
Zapis w planie zagospodarowania przestrzennego <b>Dom chr. w Miejsc. Pl. Zag. Prz. Gm. Jeleśnia (Uchw. R.G. z</b>				
Inne				
18. RODZAJE ZAGROŻEŃ <b>zagrożenia inwestycyjne względem obiektu</b>				
17. STAN ZACHOWANIA <b>dobry</b>	19. WPISUJĄCY DANE <b>Mariusz Godek</b>	20. DATA WYKONANIA EWIDENCJI <b>2006-12-29</b>		

Dom konstrukcji drewnianej zrębowej, cokół mурowany kamienny. Dach 2-spadowy kryty dachówka cementową, szczyty elewacji bocznych z dekoracją stołarską. Dom zmodernizowany i częściowo przekształcony (m.in. adaptacja strychu z wprowadzeniem okien). Dawny nr 6a.

## KARTA GMINNEJ EWIDENCJI ZABYTKÓW


576/18

1. OBIEKT <b>Dom</b>			5. MIEJSCOWOŚĆ <b>Przyborów</b>	
2. OBECNA FUNKCJA <b>mieszkalna</b>	3. MATERIAŁ <b>drewniane</b>	4. DATOWANIE <b>lata 20-te XXw.</b>	6. GMINA <b>Jeleśnia</b>	
21. FOTOGRAFIA 			7. POWIAT <b>żywiecki</b>	
			8. WOJEWÓDZTWO <b>śląskie</b>	
			9. KOD POCZTOWY <b>34-340</b>	
			10. ADRES <b>21</b>	
			11. LOKALIZACJA	
			12. LOKALIZACJA ARCHEOLOGICZNA Nr obszaru AZP Nr stanowiska na obszarze AZP Nr stanowiska w miejscowości	
			13. NUMER EWIDENCYJNY DZIAŁKI	
			14. WŁASNOŚĆ <b>prywatna</b>	
			15. RODZAJ UŻYTKOWANIA <b>mieszkalne</b>	
			16. INFORMACJA O OCHRONIE Nr i data wpisu do rejestru zabytków  Zapis w planie zagospodarowania przestrzennego  Inne	
18. RODZAJE ZAGROŻEŃ <b>zagrożenia inwestycyjne względem obiektu</b>				
17. STAN ZACHOWANIA <b>dobry</b>	19. WPISUJĄCY DANE <b>Mariusz Godek</b>	20. DATA WYKONANIA EWIDENCJI <b>2006-12-29</b>		

Dom konstrukcji drewnianej zrębowej, elewacje częściowo oszalowane deskowaniem. Dach 2-spadowy kryty dachówką cementową. Z frontu (od strony pd.) ganek. Szczyty elewacji bocznych i ganek z dekoracją stolarską. Dom zmodernizowany z wprowadzeniem niektórych elementów (m.in. boazeria na części elewacji).

## KARTA GMINNEJ EWIDENCJI ZABYTKÓW

577/18

1. OBIEKT <b>Dom</b>			5. MIEJSCOWOŚĆ <b>Przyborów</b>	
2. OBECNA FUNKCJA <b>nie użytkowany</b>	3. MATERIAŁ <b>drewniane</b>	4. DATOWANIE <b>lata 30-te XXw.</b>	6. GMINA <b>Jeleśnia</b>	
21. FOTOGRAFIA			7. POWIAT <b>żywiecki</b>	
			8. WOJEWÓDZTWO <b>śląskie</b>	
			9. KOD POCZTOWY <b>34-340</b>	
			10. ADRES <b>25</b>	
			11. LOKALIZACJA	
			12. LOKALIZACJA ARCHEOLOGICZNA Nr obszaru AZP Nr stanowiska na obszarze AZP Nr stanowiska w miejscowości	
			13. NUMER EWIDENCYJNY DZIAŁKI	
			14. WŁASNOŚĆ <b>prywatna</b>	
			15. RODZAJ UŻYTKOWANIA <b>nie użytkowany</b>	
			16. INFORMACJA O OCHRONIE Nr i data wpisu do rejestru zabytków	
			Zapis w planie zagospodarowania przestrzennego	
Inne				
18. RODZAJE ZAGROŻEŃ <b>brak bieżącego remontu/pielęgnacji</b> <b>brak użytkownika</b>				
17. STAN ZACHOWANIA <b>zaniedbany</b>	19. WPISUJĄCY DANE <b>Mariusz Godek</b>	20. DATA WYKONANIA EWIDENCJI <b>2006-12-29</b>		




Dom konstrukcji drewnianej zrębowej, elewacje oszalowane deskowaniem, dach 2-spadowy kryty dachówką cementową. Z frontu drewniany ganek oszalowany deskowaniem. Przed domem nowy dom mурwany.



## KARTA GMINNEJ EWIDENCJI ZABYTKÓW


579/18

1. OBIEKT <b>Dom</b>			5. MIEJSCOWOŚĆ <b>Przyborów</b>	
2. OBECNA FUNKCJA <b>mieszkalna</b>	3. MATERIAŁ <b>drewniane</b>	4. DATOWANIE <b>lata 30-te XXw.</b>	6. GMINA <b>Jeleśnia</b>	
21. FOTOGRAFIA 			7. POWIAT <b>żywiecki</b>	
			8. WOJEWÓDZTWO <b>śląskie</b>	
			9. KOD POCZTOWY <b>34-340</b>	
			10. ADRES <b>32A</b>	
			11. LOKALIZACJA	
			12. LOKALIZACJA ARCHEOLOGICZNA Nr obszaru AZP Nr stanowiska na obszarze AZP Nr stanowiska w miejscowości	
			13. NUMER EWIDENCYJNY DZIAŁKI	
			14. WŁASNOŚĆ <b>prywatna</b>	
			15. RODZAJ UŻYTKOWANIA <b>mieszkalne</b>	
			16. INFORMACJA O OCHRONIE Nr i data wpisu do rejestru zabytków	
			Zapis w planie zagospodarowania przestrzennego	
			Inne	
			18. RODZAJE ZAGROZEŃ <b>zagrożenia inwestycyjne względem obiektu</b>	
17. STAN ZACHOWANIA <b>bardzo dobry</b>	19. WPISUJĄCY DANE <b>Mariusz Godek</b>	20. DATA WYKONANIA EWIDENCJI <b>2006-12-29</b>		

Dom konstrukcji drewnianej zrębowej, elewacje oszalowane deskowaniem. Dach 2-spadowy kryty onduliną. Z frontu piętrowy ganek. Szczyty elewacji bocznych i ganku z dekoracją stolarską. Dom współcześnie znacznie zmodernizowany i częściowo przebudowany (dostawione werandy z frontu, nowy szalunek elewacji).

## KARTA GMINNEJ EWIDENCJI ZABYTKÓW


581/18

1. OBIEKT <b>Dom</b>			5. MIEJSCOWOŚĆ <b>Przyborów</b>	
2. OBECNA FUNKCJA <b>mieszkalna</b>	3. MATERIAŁ <b>drewniane</b>	4. DATOWANIE <b>lata 20-te XXw.</b>	6. GMINA <b>Jeleśnia</b>	
21. FOTOGRAFIA 			7. POWIAT <b>żywiecki</b>	
			8. WOJEWÓDZTWO <b>śląskie</b>	
			9. KOD POCZTOWY <b>34-340</b>	
			10. ADRES <b>44</b>	
			11. LOKALIZACJA	
			12. LOKALIZACJA ARCHEOLOGICZNA Nr obszaru AZP Nr stanowiska na obszarze AZP Nr stanowiska w miejscowości	
			13. NUMER EWIDENCYJNY DZIAŁKI	
			14. WŁASNOŚĆ <b>prywatna</b>	
			15. RODZAJ UŻYTKOWANIA <b>mieszkalne</b>	
			16. INFORMACJA O OCHRONIE Nr i data wpisu do rejestru zabytków  Zapis w planie zagospodarowania przestrzennego  Inne	
18. RODZAJE ZAGROZEŃ <b>brak zagrożeń</b>				
17. STAN ZACHOWANIA <b>dobry</b>	19. WPISUJĄCY DANE <b>Mariusz Godek</b>	20. DATA WYKONANIA EWIDENCJI <b>2006-12-29</b>		

Dom konstrukcji drewnianej zrębowej, dach 2-spadowy kryty dachówką cementową, szczyty elewacji bocznych z bogatą dekoracją stolarską (w budynku niekorzystnie zamurowane okno).

## KARTA GMINNEJ EWIDENCJI ZABYTKÓW

582/18



1. OBIEKT <b>Dom (mieszkalno-gospod.)</b>			5. MIEJSCOWOŚĆ <b>Przyborów</b>	
2. OBECNA FUNKCJA <b>nie użytkowany</b>	3. MATERIAŁ <b>mieszane</b>	4. DATOWANIE <b>lata 20-te XXw.</b>	6. GMINA <b>Jeleśnia</b>	
21. FOTOGRAFIA 			7. POWIAT <b>żywiecki</b>	
			8. WOJEWÓDZTWO <b>śląskie</b>	
			9. KOD POCZTOWY <b>34-340</b>	
			10. ADRES	
			11. LOKALIZACJA <b>naprzeciw nr 44</b>	
			12. LOKALIZACJA ARCHEOLOGICZNA Nr obszaru AZP Nr stanowiska na obszarze AZP Nr stanowiska w miejscowości	
			13. NUMER EWIDENCYJNY DZIAŁKI	
			14. WŁASNOŚĆ <b>prywatna</b>	
			15. RODZAJ UŻYTKOWANIA <b>nie użytkowany</b>	
			16. INFORMACJA O OCHRONIE Nr i data wpisu do rejestru zabytków  Zapis w planie zagospodarowania przestrzennego  Inne	
17. STAN ZACHOWANIA <b>zaniedbany</b>			18. RODZAJE ZAGROZEŃ <b>brak bieżącego remontu/pielęgnacji</b> <b>brak użytkownika</b>	
19. WPISUJĄCY DANE <b>Mariusz Godek</b>	20. DATA WYKONANIA EWIDENCJI <b>2006-12-29</b>			

Dom w części mieszkalnej konstrukcji drewnianej zrębowej (elewacje współcześnie obłożone eternitem), w części gospodarczej konstrukcji murywanej, elewacje otynkowane, oraz drewnianej słupowej (elewacje wypełnione deskowaniem). Dach 2-spadowy kryty dachówką cementową.



## KARTA GMINNEJ EWIDENCJI ZABYTKÓW

583/18


1. OBIEKT <b>Dom</b>			5. MIEJSCOWOŚĆ <b>Przyborów</b>	
2. OBECNA FUNKCJA <b>mieszkalna</b>	3. MATERIAŁ <b>drewniane</b>	4. DATOWANIE <b>kon. XIXw.</b>	6. GMINA <b>Jeleśnia</b>	
21. FOTOGRAFIA 			7. POWIAT <b>żywiecki</b>	
			8. WOJEWÓDZTWO <b>śląskie</b>	
			9. KOD POCZTOWY <b>34-340</b>	
			10. ADRES <b>46</b>	
			11. LOKALIZACJA	
			12. LOKALIZACJA ARCHEOLOGICZNA Nr obszaru AZP Nr stanowiska na obszarze AZP Nr stanowiska w miejscowości	
			13. NUMER EWIDENCYJNY DZIAŁKI	
			14. WŁASNOŚĆ <b>prywatna</b>	
			15. RODZAJ UŻYTKOWANIA <b>mieszkalne</b>	
			16. INFORMACJA O OCHRONIE Nr i data wpisu do rejestru zabytków	
			Zapis w planie zagospodarowania przestrzennego <b>Dom chr.w Miejsc. Pl. Zag. Prz. Gm. Jeleśnia (Uchw.</b>	
			Inne	
			18. RODZAJE ZAGROZEŃ <b>brak zagrożeń</b>	
17. STAN ZACHOWANIA <b>bardzo dobry</b>	19. WPISUJĄCY DANE <b>Mariusz Godek</b>	20. DATA WYKONANIA EWIDENCJI <b>2006-12-29</b>		

Dom konstrukcji drewnianej zrębowej, cokół mурowany kamienny. Dach 2-spadowy kryty dachówką ceramiczną. Z frontu ganek. Szczyty elewacji bocznych i ganku z bogatą dekoracją stolarską. Okna w ozdobnych oprawach stolarskich.

Dawny nr 22.

## KARTA GMINNEJ EWIDENCJI ZABYTKÓW


584/18

1. OBIEKT <b>Dom</b>			5. MIEJSCOWOŚĆ <b>Przyborów</b>	
2. OBECNA FUNKCJA <b>mieszkalna</b>	3. MATERIAŁ <b>drewniane</b>	4. DATOWANIE <b>pocz. XXw.</b>	6. GMINA <b>Jeleśnia</b>	
21. FOTOGRAFIA 			7. POWIAT <b>żywiecki</b>	
			8. WOJEWÓDZTWO <b>śląskie</b>	
			9. KOD POCZTOWY <b>34-340</b>	
			10. ADRES <b>51</b>	
			11. LOKALIZACJA	
			12. LOKALIZACJA ARCHEOLOGICZNA Nr obszaru AZP Nr stanowiska na obszarze AZP Nr stanowiska w miejscowości	
			13. NUMER EWIDENCYJNY DZIAŁKI	
			14. WŁASNOŚĆ <b>prywatna</b>	
			15. RODZAJ UŻYTKOWANIA <b>mieszkalne</b>	
			16. INFORMACJA O OCHRONIE Nr i data wpisu do rejestru zabytków  Zapis w planie zagospodarowania przestrzennego  Inne	
18. RODZAJE ZAGROZEŃ <b>brak zagrożeń</b>				
17. STAN ZACHOWANIA <b>dobry</b>	19. WPISUJĄCY DANE <b>Mariusz Godek</b>	20. DATA WYKONANIA EWIDENCJI <b>2007-01-30</b>		

Dom konstrukcji drewnianej zrębowej, dach 2-spadowy półszczytowy kryty eternitem. Cokoł mурowany otynkowany. Z frontu ganek oszalowany deskowaniem pomalowany w kolorze ugrowym. Szczyt ganku z dekoracją stolarską.

## KARTA GMINNEJ EWIDENCJI ZABYTKÓW

585/18


1. OBIEKT <b>Dom</b>			5. MIEJSCOWOŚĆ <b>Przyborów</b>	
2. OBECNA FUNKCJA <b>mieszkalna</b>	3. MATERIAŁ <b>drewniane</b>	4. DATOWANIE <b>ok. 1920r.</b>	6. GMINA <b>Jeleśnia</b>	
21. FOTOGRAFIA 			7. POWIAT <b>żywiecki</b>	
			8. WOJEWÓDZTWO <b>śląskie</b>	
			9. KOD POCZTOWY <b>34-340</b>	
			10. ADRES <b>52</b>	
			11. LOKALIZACJA	
			12. LOKALIZACJA ARCHEOLOGICZNA Nr obszaru AZP Nr stanowiska na obszarze AZP Nr stanowiska w miejscowości	
			13. NUMER EWIDENCYJNY DZIAŁKI	
			14. WŁASNOŚĆ <b>prywatna</b>	
			15. RODZAJ UŻYTKOWANIA <b>mieszkalne</b>	
			16. INFORMACJA O OCHRONIE Nr i data wpisu do rejestru zabytków	
			Zapis w planie zagospodarowania przestrzennego <b>Dom chr. w Miejsc. Pl. Zag. Prz. Gm. Jeleśnia (Uchw. R.G. z Inne</b>	
			18. RODZAJE ZAGROŻEŃ <b>zagrożenia inwestycyjne względem obiektu</b>	
17. STAN ZACHOWANIA <b>bardzo dobry</b>	19. WPISUJĄCY DANE <b>Mariusz Godek</b>	20. DATA WYKONANIA EWIDENCJI <b>2006-12-29</b>		

Dom konstrukcji drewnianej zrębowej, cokół mурowany kamienny. Dach 2-spadowy, szczyty elewacji bocznych z bogatą dekoracją stolarską. Dawny ganek ozdobny otwarty zmodernizowany z pozabawieniem dekoracji. Dawne nr 21, nast. 59.



## KARTA GMINNEJ EWIDENCJI ZABYTKÓW


586/18

1. OBIEKT <b>Dom</b>			5. MIEJSCOWOŚĆ <b>Przyborów</b>	
2. OBECNA FUNKCJA <b>mieszkalna</b>	3. MATERIAŁ <b>drewniane</b>	4. DATOWANIE <b>ok. 1920r.</b>	6. GMINA <b>Jeleśnia</b>	
21. FOTOGRAFIA 			7. POWIAT <b>żywiecki</b>	
			8. WOJEWÓDZTWO <b>śląskie</b>	
			9. KOD POCZTOWY <b>34-340</b>	
			10. ADRES <b>55</b>	
			11. LOKALIZACJA	
			12. LOKALIZACJA ARCHEOLOGICZNA Nr obszaru AZP Nr stanowiska na obszarze AZP Nr stanowiska w miejscowości	
			13. NUMER EWIDENCYJNY DZIAŁKI	
			14. WŁASNOŚĆ <b>prywatna</b>	
			15. RODZAJ UŻYTKOWANIA <b>mieszkalne</b>	
			16. INFORMACJA O OCHRONIE Nr i data wpisu do rejestru zabytków  Zapis w planie zagospodarowania przestrzennego  Inne	
18. RODZAJE ZAGROZEŃ <b>zagrożenia inwestycyjne względem obiektu</b>				
17. STAN ZACHOWANIA <b>dobry</b>	19. WPISUJĄCY DANE <b>Mariusz Godek</b>	20. DATA WYKONANIA EWIDENCJI <b>2006-12-29</b>		

Dom konstrukcji drewnianej zrębowej, dach 2-spadowy kryty eternitem. Szczyty elewacji bocznych z dekoracją stolarską. Z frontu ganek wspólcześnie obity eternitem.

## KARTA GMINNEJ EWIDENCJI ZABYTKÓW


587/18

1. OBIEKT <b>Dom</b>			5. MIEJSCOWOŚĆ <b>Przyborów</b>	
2. OBECNA FUNKCJA <b>mieszkalna</b>	3. MATERIAŁ <b>drewniane</b>	4. DATOWANIE <b>1925r.</b>	6. GMINA <b>Jeleśnia</b>	
21. FOTOGRAFIA  			7. POWIAT <b>żywiecki</b>	
			8. WOJEWÓDZTWO <b>śląskie</b>	
			9. KOD POCZTOWY <b>34-340</b>	
			10. ADRES <b>60</b>	
			11. LOKALIZACJA	
			12. LOKALIZACJA ARCHEOLOGICZNA Nr obszaru AZP Nr stanowiska na obszarze AZP Nr stanowiska w miejscowości	
			13. NUMER EWIDENCYJNY DZIAŁKI	
			14. WŁASNOŚĆ <b>prywatna</b>	
			15. RODZAJ UŻYTKOWANIA <b>mieszkalne</b>	
			16. INFORMACJA O OCHRONIE Nr i data wpisu do rejestru zabytków  Zapis w planie zagospodarowania przestrzennego <b>Dom chr. w Miejsc. Pl. Zag. Prz. Gm. Jeleśnia (Uchw. R.G.z</b> Inne	
18. RODZAJE ZAGROŻEŃ <b>brak zagrożeń</b>				
17. STAN ZACHOWANIA <b>bardzo dobry</b>	19. WPISUJĄCY DANE <b>Mariusz Godek</b>	20. DATA WYKONANIA EWIDENCJI <b>2006-12-29</b>		

Dom konstrukcji drewnianej zrębowej, cokół mурowany kamienno. Dach 2-spadowy kryty dachówką ceramiczną.  
Dawny nr 58.

## KARTA GMINNEJ EWIDENCJI ZABYTKÓW

588/18


1. OBIEKT <b>Dom</b>			5. MIEJSCOWOŚĆ <b>Przyborów</b>	
2. OBECNA FUNKCJA <b>mieszkalna</b>	3. MATERIAŁ <b>drewniane</b>	4. DATOWANIE <b>ok. 1920r.</b>	6. GMINA <b>Jeleśnia</b>	
21. FOTOGRAFIA 			7. POWIAT <b>żywiecki</b>	
			8. WOJEWÓDZTWO <b>śląskie</b>	
			9. KOD POCZTOWY <b>34-340</b>	
			10. ADRES <b>70</b>	
			11. LOKALIZACJA	
			12. LOKALIZACJA ARCHEOLOGICZNA Nr obszaru AZP Nr stanowiska na obszarze AZP Nr stanowiska w miejscowości	
			13. NUMER EWIDENCYJNY DZIAŁKI	
			14. WŁASNOŚĆ <b>prywatna</b>	
			15. RODZAJ UŻYTKOWANIA <b>mieszkalne</b>	
			16. INFORMACJA O OCHRONIE Nr i data wpisu do rejestru zabytków  Zapis w planie zagospodarowania przestrzennego <b>Dom chr.w Miejsc. Pl. Zag. Prz. Gm. Jeleśnia (Uchw.</b> Inne	
18. RODZAJE ZAGROZEŃ <b>brak zagrożeń</b>				
17. STAN ZACHOWANIA <b>dobry</b>	19. WPISUJĄCY DANE <b>Mariusz Godek</b>	20. DATA WYKONANIA EWIDENCJI <b>2006-12-29</b>		

Dom konstrukcji drewnianej zrębowej, dach 2-spadowy kryty dachówką ceramiczną. Okap wsparty na ozdobnych rylach. Szczyty elewacji bocznych z dekoracją stolarską.  
Dawny nr 67.



## KARTA GMINNEJ EWIDENCJI ZABYTKÓW

589/18

1. OBIEKT <b>Dom</b>			5. MIEJSCOWOŚĆ <b>Przyborów</b>	
2. OBECNA FUNKCJA <b>mieszkalna</b>	3. MATERIAŁ <b>drewniane</b>	4. DATOWANIE <b>lata 30-te XXw.</b>	6. GMINA <b>Jeleśnia</b>	
21. FOTOGRAFIA 			7. POWIAT <b>żywiecki</b>	
			8. WOJEWÓDZTWO <b>śląskie</b>	
			9. KOD POCZTOWY <b>34-340</b>	
			10. ADRES <b>74</b>	
			11. LOKALIZACJA	
			12. LOKALIZACJA ARCHEOLOGICZNA Nr obszaru AZP Nr stanowiska na obszarze AZP Nr stanowiska w miejscowości	
			13. NUMER EWIDENCYJNY DZIAŁKI	
			14. WŁASNOŚĆ <b>prywatna</b>	
			15. RODZAJ UŻYTKOWANIA <b>mieszkalne</b>	
			16. INFORMACJA O OCHRONIE Nr i data wpisu do rejestru zabytków  Zapis w planie zagospodarowania przestrzennego  Inne	
18. RODZAJE ZAGROŻEŃ <b>brak zagrożeń</b>				
17. STAN ZACHOWANIA <b>bardzo dobry</b>	19. WPISUJĄCY DANE <b>Mariusz Godek</b>	20. DATA WYKONANIA EWIDENCJI <b>2006-12-29</b>		

Dom konstrukcji drewnianej zrębowej, dach 2-spadowy naczółkowy, z frontu ganek ozdobny dekoracją stolarską, oszalowany deskowaniem, pomalowany w kolorze jasnobrązowym.

## KARTA GMINNEJ EWIDENCJI ZABYTKÓW

590/18

1. OBIEKT **Dom**5. MIEJSCOWOŚĆ **Przyborów**2. OBECNA FUNKCJA  
**mieszkalna**3. MATERIAŁ  
**drewniane**4. DATOWANIE  
**lata 30-te XXw.**6. GMINA **Jeleśnia**

21. FOTOGRAFIA

7. POWIAT **żywiecki**8. WOJEWÓDZTWO **śląskie**9. KOD POCZTOWY **34-340**10. ADRES **76**

11. LOKALIZACJA

12. LOKALIZACJA ARCHEOLOGICZNA

Nr obszaru AZP

Nr stanowiska na obszarze AZP

Nr stanowiska w miejscowości

13. NUMER EWIDENCYJNY DZIAŁKI

14. WŁASNOŚĆ **prywatna**15. RODZAJ UŻYTKOWANIA **mieszkalne**

16. INFORMACJA O OCHRONIE

Nr i data wpisu do rejestru zabytków

Zapis w planie zagospodarowania przestrzennego

Inne


18. RODZAJE ZAGROZEŃ

**brak zagrożeń**17. STAN ZACHOWANIA  
**dobry**19. WPISUJĄCY DANE  
**Mariusz Godek**20. DATA WYKONANIA EWIDENCJI  
**2006-12-29**

Dom konstrukcji drewnianej zrębowej, elewacje oszalowane deskowaniem. Dach 2-spadowy kryty eternitem. Z frontu drewniany ganek z dekoracją stolarską.

## KARTA GMINNEJ EWIDENCJI ZABYTKÓW

591/18

1. OBIEKT <b>Dom</b>			5. MIEJSCOWOŚĆ <b>Przyborów</b>	
2. OBECNA FUNKCJA <b>mieszkalna</b>	3. MATERIAŁ <b>drewniane</b>	4. DATOWANIE <b>ok. 1925r.</b>	6. GMINA <b>Jeleśnia</b>	
21. FOTOGRAFIA  			7. POWIAT <b>żywiecki</b>	
			8. WOJEWÓDZTWO <b>śląskie</b>	
			9. KOD POCZTOWY <b>34-340</b>	
			10. ADRES <b>82</b>	
			11. LOKALIZACJA	
			12. LOKALIZACJA ARCHEOLOGICZNA Nr obszaru AZP Nr stanowiska na obszarze AZP Nr stanowiska w miejscowości	
			13. NUMER EWIDENCYJNY DZIAŁKI	
			14. WŁASNOŚĆ <b>prywatna</b>	
			15. RODZAJ UŻYTKOWANIA <b>mieszkalne</b>	
			16. INFORMACJA O OCHRONIE Nr i data wpisu do rejestru zabytków  Zapis w planie zagospodarowania przestrzennego <b>Dom chr. w Miejsc. Pi. Zag. Prz. Gm. Jeleśnia (Uchw. R.G. z Inne</b>	
18. RODZAJE ZAGROZEŃ <b>zagrożenia inwestycyjne względem obiektu</b>				
17. STAN ZACHOWANIA <b>dobry</b>	19. WPISUJĄCY DANE <b>Mariusz Godek</b>	20. DATA WYKONANIA EWIDENCJI <b>2006-12-29</b>		

Dom konstrukcji drewnianej zrębowej, dach 2-spadowy kryty blachą trapezową. Z frontu ganek. Szczyty elewacji bocznych i ganku ozdobione dekoracją stolarską. Dom współcześnie zmodernizowany.  
Dawny nr 72.



## KARTA GMINNEJ EWIDENCJI ZABYTKÓW

592/18

1. OBIEKT **Dom**5. MIEJSCOWOŚĆ **Przyborów**

2. OBECNA FUNKCJA

**nie zamieszkały**

3. MATERIAŁ

**drewniane**

4. DATOWANIE

**lata 40-te XXw.**

6. GMINA

**Jeleśnia**

21. FOTOGRAFIA



7. POWIAT

**żywiecki**

8. WOJEWÓDZTWO

**śląskie**

9. KOD POCZTOWY

**34-340**

10. ADRES

**85**

11. LOKALIZACJA

12. LOKALIZACJA ARCHEOLOGICZNA

Nr obszaru AZP

Nr stanowiska na obszarze AZP

Nr stanowiska w miejscowości

13. NUMER EWIDENCYJNY DZIAŁKI

14. WŁASNOŚĆ

**prywatna**

15. RODZAJ UŻYTKOWANIA

**nie użytkowany**

16. INFORMACJA O OCHRONIE

Nr i data wpisu do rejestru zabytków

Zapis w planie zagospodarowania przestrzennego

**Dom chr. w Miejsc. Pl. Zag. Prz. Gm. Jeleśnia (Uchw. R.G. z**

Inne

18. RODZAJE ZAGROZEŃ

**brak bieżącego remontu/pielęgnacji****brak użytkownika**

17. STAN ZACHOWANIA

**dobry**

19. WPISUJĄCY DANE

**Mariusz Godek**


20. DATA WYKONANIA EWIDENCJI

**2006-12-29**

Dom konstrukcji drewnianej zrębowej, dach 2-spadowy kryty dachówką cementową. Z frontu drewniany ganek z dekoracją stolarską w szczycie. Dom zlokalizowany w podwórzu, za nowym domem murywanym nr 179.

## KARTA GMINNEJ EWIDENCJI ZABYTKÓW

593/18


1. OBIEKT <b>Dom</b>			5. MIEJSCOWOŚĆ <b>Przyborów</b>	
2. OBECNA FUNKCJA	3. MATERIAŁ <b>drewniane</b>	4. DATOWANIE <b>lata 20-te XXw.</b>	6. GMINA <b>Jeleśnia</b>	
21. FOTOGRAFIA 			7. POWIAT <b>żywiecki</b>	
			8. WOJEWÓDZTWO <b>śląskie</b>	
			9. KOD POCZTOWY <b>34-340</b>	
			10. ADRES <b>96</b>	
			11. LOKALIZACJA	
			12. LOKALIZACJA ARCHEOLOGICZNA Nr obszaru AZP Nr stanowiska na obszarze AZP Nr stanowiska w miejscowości	
			13. NUMER EWIDENCYJNY DZIAŁKI	
			14. WŁASNOŚĆ <b>prywatna</b>	
			15. RODZAJ UŻYTKOWANIA	
			16. INFORMACJA O OCHRONIE Nr i data wpisu do rejestru zabytków  Zapis w planie zagospodarowania przestrzennego  Inne	
18. RODZAJE ZAGROZEŃ <b>brak bieżącego remontu/pielęgnacji</b> <b>zagrożenia inwestycyjne względem obiektu</b>				
17. STAN ZACHOWANIA <b>zaniedbany</b>	19. WPISUJĄCY DANE <b>Mariusz Godek</b>	20. DATA WYKONANIA EWIDENCJI <b>2006-12-29</b>		

Dom konstrukcji drewnianej zrębowej, elewacje oszalowane deskowaniem. Dach 2-spadowy kryty eternitem. Szczyt elewacji bocznej z dekoracją stołarską. Do domu od strony pn dobudowany wspólcześnie mурowany budynek gospodarczy.

Dawny nr 85.

## KARTA GMINNEJ EWIDENCJI ZABYTKÓW

594/18

1. OBIEKT <b>Dom</b>			5. MIEJSCOWOŚĆ <b>Przyborów</b>	
2. OBECNA FUNKCJA <b>mieszkalna</b>	3. MATERIAŁ <b>drewniane</b>	4. DATOWANIE <b>1896r.</b>	6. GMINA <b>Jeleśnia</b>	
21. FOTOGRAFIA 			7. POWIAT <b>żywiecki</b>	
			8. WOJEWÓDZTWO <b>śląskie</b>	
			9. KOD POCZTOWY <b>34-340</b>	
			10. ADRES <b>97</b>	
			11. LOKALIZACJA	
			12. LOKALIZACJA ARCHEOLOGICZNA Nr obszaru AZP Nr stanowiska na obszarze AZP Nr stanowiska w miejscowości	
			13. NUMER EWIDENCYJNY DZIAŁKI	
			14. WŁASNOŚĆ <b>prywatna</b>	
			15. RODZAJ UŻYTKOWANIA <b>mieszkalne</b>	
			16. INFORMACJA O OCHRONIE Nr i data wpisu do rejestru zabytków  Zapis w planie zagospodarowania przestrzennego <b>Dom chr. w Miejsc. Pl. Zag. Prz. Gm. Jeleśnia (Uchw. R.G. z</b> Inne	
18. RODZAJE ZAGROZEŃ <b>brak zagrożeń</b>				
17. STAN ZACHOWANIA <b>dobry</b>	19. WPISUJĄCY DANE <b>Mariusz Godek</b>	20. DATA WYKONANIA EWIDENCJI <b>2006-12-29</b>		

Dom konstrukcji drewnianej zrębowej, elewacje oszalowane deskowaniem, dach 2-spadowy ktyty dachówką cementową. Szczyty elewacji bocznych z dekoracją stolarską.  
Dawny nr 86.



## KARTA GMINNEJ EWIDENCJI ZABYTKÓW


596/18

1. OBIEKT <b>Dom</b>			5. MIEJSCOWOŚĆ <b>Przyborów</b>	
2. OBECNA FUNKCJA <b>mieszkalna</b>	3. MATERIAŁ <b>drewniane</b>	4. DATOWANIE <b>lata 30-te XXw.</b>	6. GMINA <b>Jeleśnia</b>	
21. FOTOGRAFIA 			7. POWIAT <b>żywiecki</b>	
			8. WOJEWÓDZTWO <b>śląskie</b>	
			9. KOD POCZTOWY <b>34-340</b>	
			10. ADRES <b>104</b>	
			11. LOKALIZACJA	
			12. LOKALIZACJA ARCHEOLOGICZNA Nr obszaru AZP Nr stanowiska na obszarze AZP Nr stanowiska w miejscowości	
			13. NUMER EWIDENCYJNY DZIAŁKI	
			14. WŁASNOŚĆ <b>prywatna</b>	
			15. RODZAJ UŻYTKOWANIA <b>mieszkalne</b>	
			16. INFORMACJA O OCHRONIE Nr i data wpisu do rejestru zabytków	
Zapis w planie zagospodarowania przestrzennego				
Inne				
18. RODZAJE ZAGROZEŃ <b>brak zagrożeń</b>				
17. STAN ZACHOWANIA <b>dobry</b>	19. WPISUJĄCY DANE <b>Mariusz Godek</b>	20. DATA WYKONANIA EWIDENCJI <b>2006-12-29</b>		

Dom konstrukcji drewnianej zrębowej, elewacje oszalowane deskowaniem. Dach 2-spadowy kryty eternitem. Szczyty elewacji bocznych z dekoracją stolarską. Cokoł mурowany otynkowany.  
Dawny nr 92.

## KARTA GMINNEJ EWIDENCJI ZABYTKÓW

597/18

1. OBIEKT <b>Dom</b>			5. MIEJSCOWOŚĆ <b>Przyborów</b>	
2. OBECNA FUNKCJA <b>mieszkalna</b>	3. MATERIAŁ <b>ceglane</b>	4. DATOWANIE <b>1934r.</b>	6. GMINA <b>Jeleśnia</b>	
21. FOTOGRAFIA 			7. POWIAT <b>żywiecki</b>	
			8. WOJEWÓDZTWO <b>śląskie</b>	
			9. KOD POCZTOWY <b>34-340</b>	
			10. ADRES <b>106</b>	
			11. LOKALIZACJA	
			12. LOKALIZACJA ARCHEOLOGICZNA Nr obszaru AZP Nr stanowiska na obszarze AZP Nr stanowiska w miejscowości	
			13. NUMER EWIDENCYJNY DZIAŁKI	
			14. WŁASNOŚĆ <b>prywatna</b>	
			15. RODZAJ UŻYTKOWANIA <b>mieszkalne</b>	
			16. INFORMACJA O OCHRONIE Nr i data wpisu do rejestru zabytków	
17. STAN ZACHOWANIA <b>zaniedbany</b>			Zapis w planie zagospodarowania przestrzennego <b>Dom chr.w Miejsc. Pl. Zag. Prz. Gm. Jeleśnia (Uchw.</b> Inne	
19. WPISUJĄCY DANE <b>Mariusz Godek</b>			18. RODZAJE ZAGROŻEŃ <b>brak bieżącego remontu/pielęgnacji</b>	
20. DATA WYKONANIA EWIDENCJI <b>2006-12-29</b>				

Dom konstrukcji murywanej z cegły, elewacje otynkowane z dekoracją architektoniczną w postaci liżen i opasek okiennych wyodrębnionych przez różnicowanie tynku. Dach 2-spadowy. Dawny nr 47.



## KARTA GMINNEJ EWIDENCJI ZABYTKÓW

595/18

1. OBIEKT **Dom**5. MIEJSCOWOŚĆ **Przyborów**

2. OBECNA FUNKCJA

**mieszkalna**

3. MATERIAŁ

**drewniane**

4. DATOWANIE

**lata 30-te XXw.**

6. GMINA

**Jeleśnia**

21. FOTOGRAFIA

7. POWIAT

**żywiecki**

8. WOJEWÓDZTWO

**śląskie**

9. KOD POCZTOWY

**34-340**

10. ADRES

11. LOKALIZACJA **obok domu nr 104, po str. zach.**

12. LOKALIZACJA ARCHEOLOGICZNA

Nr obszaru AZP

Nr stanowiska na obszarze AZP

Nr stanowiska w miejscowości

13. NUMER EWIDENCYJNY DZIAŁKI

14. WŁASNOŚĆ

**prywatna**

15. RODZAJ UŻYTKOWANIA

**mieszkalne**

16. INFORMACJA O OCHRONIE

Nr i data wpisu do rejestru zabytków

Zapis w planie zagospodarowania przestrzennego

Inne

18. RODZAJE ZAGROZEŃ

**brak zagrożeń**

17. STAN ZACHOWANIA

**dobry**

19. WPISUJĄCY DANE

**Mariusz Godek**

20. DATA WYKONANIA EWIDENCJI


**2006-12-29**

Dom, konstrukcji drewnianej zrębowej, elewacje oszalowane deskowaniem. Dach 2-spadowy. Dom usytuowany szczytowo względem drogi.



## KARTA GMINNEJ EWIDENCJI ZABYTKÓW


598/18

1. OBIEKT <b>Dom</b>			5. MIEJSCOWOŚĆ <b>Przyborów</b>	
2. OBECNA FUNKCJA <b>mieszkalna</b>	3. MATERIAŁ <b>drewniane</b>	4. DATOWANIE <b>ok. 1930r.</b>	6. GMINA <b>Jeleśnia</b>	
21. FOTOGRAFIA 			7. POWIAT <b>żywiecki</b>	
			8. WOJEWÓDZTWO <b>śląskie</b>	
			9. KOD POCZTOWY <b>34-340</b>	
			10. ADRES <b>107</b>	
			11. LOKALIZACJA	
			12. LOKALIZACJA ARCHEOLOGICZNA Nr obszaru AZP Nr stanowiska na obszarze AZP Nr stanowiska w miejscowości	
			13. NUMER EWIDENCYJNY DZIAŁKI	
			14. WŁASNOŚĆ <b>prywatna</b>	
			15. RODZAJ UŻYTKOWANIA <b>mieszkalne</b>	
			16. INFORMACJA O OCHRONIE Nr i data wpisu do rejestru zabytków	
Zapis w planie zagospodarowania przestrzennego <b>Dom chr.w Miejsc. Pl. Zag. Prz. Gm. Jeleśnia (Uchw.</b>				
Inne				
18. RODZAJE ZAGROŻEŃ <b>brak zagrożeń</b>				
17. STAN ZACHOWANIA <b>dobry</b>	19. WPISUJĄCY DANE <b>Mariusz Godek</b>	20. DATA WYKONANIA EWIDENCJI <b>2006-12-29</b>		

Dom konstrukcji drewnianej zrębowej, dach 2-spadowy kryty eternitem, z frontu ganek drewniany oszalowany deskowaniem pomalowanym w kolorze ugrowym. Szczyty elewacji bocznych i ganku z bogatą dekoracją stolarską.  
Dawny nr 64.

## KARTA GMINNEJ EWIDENCJI ZABYTKÓW


599/18

1. OBIEKT <b>Dom</b>			5. MIEJSCOWOŚĆ <b>Przyborów</b>	
2. OBECNA FUNKCJA <b>nie użytkowany</b>	3. MATERIAŁ <b>drewniane</b>	4. DATOWANIE <b>pocz. XXw.</b>	6. GMINA <b>Jeleśnia</b>	
21. FOTOGRAFIA 			7. POWIAT <b>żywiecki</b>	
			8. WOJEWÓDZTWO <b>śląskie</b>	
			9. KOD POCZTOWY <b>34-340</b>	
			10. ADRES <b>110</b>	
			11. LOKALIZACJA	
			12. LOKALIZACJA ARCHEOLOGICZNA Nr obszaru AZP Nr stanowiska na obszarze AZP Nr stanowiska w miejscowości	
			13. NUMER EWIDENCYJNY DZIAŁKI	
			14. WŁASNOŚĆ <b>prywatna</b>	
			15. RODZAJ UŻYTKOWANIA <b>nie użytkowany</b>	
			16. INFORMACJA O OCHRONIE Nr i data wpisu do rejestru zabytków  Zapis w planie zagospodarowania przestrzennego  Inne	
			18. RODZAJE ZAGROZEŃ <b>brak bieżącego remontu/pielęgnacji</b> <b>brak użytkownika</b>	
17. STAN ZACHOWANIA <b>zły</b>	19. WPISUJĄCY DANE <b>Mariusz Godek</b>	20. DATA WYKONANIA EWIDENCJI <b>2006-12-29</b>		

Dom konstrukcji drewnianej zrębowej, elewacje pobielone (kolor zielony). Dach 2-spadowy kryty dachówką cementową. Szczyty oszalowane deskowaniem. Z frontu ganek drewniany oszalowany deskowaniem pomalowany w kolorze ugrowym. Za domem stodoła konstrukcji drewnianej zrębowej.

## KARTA GMINNEJ EWIDENCJI ZABYTKÓW

600/18


1. OBIEKT <b>Sklep i dawn. karczma</b>			5. MIEJSCOWOŚĆ <b>Przyborów</b>	
2. OBECNA FUNKCJA <b>sklep</b>	3. MATERIAŁ <b>mieszane</b>	4. DATOWANIE <b>4 ćw. XIXw.</b>	6. GMINA <b>Jeleśnia</b>	
21. FOTOGRAFIA 			7. POWIAT <b>żywiecki</b>	
			8. WOJEWÓDZTWO <b>śląskie</b>	
			9. KOD POCZTOWY <b>34-340</b>	
			10. ADRES	
			11. LOKALIZACJA <b>między domem nr 111 a kapliczką (po pn. stronie drogi)</b>	
			12. LOKALIZACJA ARCHEOLOGICZNA Nr obszaru AZP Nr stanowiska na obszarze AZP Nr stanowiska w miejscowości	
			13. NUMER EWIDENCYJNY DZIAŁKI	
			14. WŁASNOŚĆ <b>prywatna</b>	
			15. RODZAJ UŻYTKOWANIA <b>usługi</b>	
			16. INFORMACJA O OCHRONIE Nr i data wpisu do rejestru zabytków  Zapis w planie zagospodarowania przestrzennego <b>Ob. chr. w Miejsc. Pl. Zag. Prz. Gm. Jeleśnia (Uchw. R.G. z</b> Inne	
17. STAN ZACHOWANIA <b>dobry</b>		19. WPISUJĄCY DANE <b>Mariusz Godek</b>	20. DATA WYKONANIA EWIDENCJI <b>2006-12-29</b>	
			18. RODZAJE ZAGROZEŃ <b>zagrożenia inwestycyjne względem obiektu</b> <b>zagrożenia inwestycyjne w otoczeniu obiektu</b>	

Objekt konstrukcji murywanej kamiennie-ceglanej, dach 2-spadowy kryty onduliną, elewacje współcześnie niekorzystnie obłożone sidingiem, szczyty drewniane deskowane. Pierwotnie od wsch. strony był drewniany ganek. Współcześnie niekorzystnie blisko wybudowano murywany dom.



## KARTA GMINNEJ EWIDENCJI ZABYTKÓW


601/18

1. OBIEKT <b>Dom</b>			5. MIEJSCOWOŚĆ <b>Przyborów</b>	
2. OBECNA FUNKCJA <b>mieszkalna</b>	3. MATERIAŁ <b>drewniane</b>	4. DATOWANIE <b>lata 20-te XXw.</b>	6. GMINA <b>Jeleśnia</b>	
21. FOTOGRAFIA 			7. POWIAT <b>żywiecki</b>	
			8. WOJEWÓDZTWO <b>śląskie</b>	
			9. KOD POCZTOWY <b>34-340</b>	
			10. ADRES <b>111</b>	
			11. LOKALIZACJA	
			12. LOKALIZACJA ARCHEOLOGICZNA Nr obszaru AZP Nr stanowiska na obszarze AZP Nr stanowiska w miejscowości	
			13. NUMER EWIDENCYJNY DZIAŁKI	
			14. WŁASNOŚĆ <b>prywatna</b>	
			15. RODZAJ UŻYTKOWANIA <b>mieszkalne</b>	
			16. INFORMACJA O OCHRONIE Nr i data wpisu do rejestru zabytków  Zapis w planie zagospodarowania przestrzennego  Inne	
17. STAN ZACHOWANIA <b>dobry</b>			18. RODZAJE ZAGROZEŃ <b>zagrożenia inwestycyjne względem obiektu</b>	
19. WPISUJĄCY DANE <b>Mariusz Godek</b>		20. DATA WYKONANIA EWIDENCJI <b>2006-12-29</b>		

Dom konstrukcji drewnianej zrębowej, elewacje oszalowane deskowaniem. Dach 2-spadowy kryty dachówką ceramiczną. Z frontu ganek drewniany. Dom współcześnie zmodernizowany z częściowym przekształceniem pierwotnej formy (nowy szalunek elewacji w zmienionej formie).

## KARTA GMINNEJ EWIDENCJI ZABYTKÓW


602/18

1. OBIEKT <b>Kapliczka</b>			5. MIEJSCOWOŚĆ <b>Przyborów</b>	
2. OBECNA FUNKCJA	3. MATERIAŁ <b>ceglane</b>	4. DATOWANIE <b>1 poł. XIXw.</b>	6. GMINA <b>Jeleśnia</b>	
21. FOTOGRAFIA 			7. POWIAT <b>żywiecki</b>	
			8. WOJEWÓDZTWO <b>śląskie</b>	
			9. KOD POCZTOWY <b>34-340</b>	
			10. ADRES	
			11. LOKALIZACJA <b>obok sklepu, w sąsiedztwie domu nr 111, po pn str. Drogi</b>	
			12. LOKALIZACJA ARCHEOLOGICZNA Nr obszaru AZP Nr stanowiska na obszarze AZP Nr stanowiska w miejscowości	
			13. NUMER EWIDENCYJNY DZIAŁKI	
			14. WŁASNOŚĆ <b>wyznaniowa</b>	
			15. RODZAJ UŻYTKOWANIA <b>kultowe</b>	
			16. INFORMACJA O OCHRONIE Nr i data wpisu do rejestru zabytków  Zapis w planie zagospodarowania przestrzennego <b>Kapl. chr. w Miejsc. Pl. Zag. Prz. Gm. Jeleśnia (Uchw. R.G. z Inne</b>	
17. STAN ZACHOWANIA <b>zaniedbany</b>		19. WPISUJĄCY DANE <b>Mariusz Godek</b>	20. DATA WYKONANIA EWIDENCJI <b>2006-12-29</b>	
			18. RODZAJE ZAGROZEŃ <b>brak bieżącego remontu/pielęgnacji</b>	

Kapliczka węgkowa konstrukcji murywanej z cegły, otynkowana. Dach 2-spadowy kryty blachą trapezową. Otwór wneki zwieńczony półkoliście zamknięty przeszkloną stolarką. Wewnątrz obraz figuralny. Przy kapliczce starodrzew.

## KARTA GMINNEJ EWIDENCJI ZABYTKÓW

604/18


1. OBIEKT <b>Dom</b>			5. MIEJSCOWOŚĆ <b>Przyborów</b>	
2. OBECNA FUNKCJA <b>mieszkalna (z częścią</b>	3. MATERIAŁ <b>drewniane</b>	4. DATOWANIE <b>ok. 1925r.</b>	6. GMINA <b>Jeleśnia</b>	
21. FOTOGRAFIA 			7. POWIAT <b>żywiecki</b>	
			8. WOJEWÓDZTWO <b>śląskie</b>	
			9. KOD POCZTOWY <b>34-340</b>	
			10. ADRES <b>120</b>	
			11. LOKALIZACJA	
			12. LOKALIZACJA ARCHEOLOGICZNA Nr obszaru AZP Nr stanowiska na obszarze AZP Nr stanowiska w miejscowości	
			13. NUMER EWIDENCYJNY DZIAŁKI	
			14. WŁASNOŚĆ <b>prywatna</b>	
			15. RODZAJ UŻYTKOWANIA <b>mieszkalne</b>	
			16. INFORMACJA O OCHRONIE Nr i data wpisu do rejestru zabytków  Zapis w planie zagospodarowania przestrzennego <b>Dom chr. w Miejsc. Pl. Zag. Prz. Gm. Jeleśnia (Uchw. R.G. z Inne</b>	
18. RODZAJE ZAGROZEŃ <b>brak zagrożeń</b>				
17. STAN ZACHOWANIA <b>dobry</b>	19. WPISUJĄCY DANE <b>Mariusz Godek</b>	20. DATA WYKONANIA EWIDENCJI <b>2006-12-29</b>		

Dom konstrukcji drewnianej zrębowej, mieszkalno-gospodarczy. Elewacje częściowo oszalowane deskowaniem. Dach 2-spadowy kryty dachówką ceramiczną. Szczyt ganek z dekoracją stołarską. Obok domu (w obrębie posesji) stodoła konstrukcji drewnianej). Dawny nr 107.



## KARTA GMINNEJ EWIDENCJI ZABYTKÓW

605/18

1. OBIEKT <b>Dom</b>			5. MIEJSCOWOŚĆ <b>Przyborów</b>	
2. OBECNA FUNKCJA <b>mieszkalna</b>	3. MATERIAŁ <b>drewniane</b>	4. DATOWANIE <b>4 ćw. XIXw.</b>	6. GMINA <b>Jeleśnia</b>	
21. FOTOGRAFIA 			7. POWIAT <b>żywiecki</b>	
			8. WOJEWÓDZTWO <b>śląskie</b>	
			9. KOD POCZTOWY <b>34-340</b>	
			10. ADRES <b>121</b>	
			11. LOKALIZACJA	
			12. LOKALIZACJA ARCHEOLOGICZNA Nr obszaru AZP Nr stanowiska na obszarze AZP Nr stanowiska w miejscowości	
			13. NUMER EWIDENCYJNY DZIAŁKI	
			14. WŁASNOŚĆ <b>prywatna</b>	
			15. RODZAJ UŻYTKOWANIA <b>mieszkalne</b>	
			16. INFORMACJA O OCHRONIE Nr i data wpisu do rejestru zabytków  Zapis w planie zagospodarowania przestrzennego <b>Dom chr. w Miejsc. Pl. Zag. Prz. Gm. Jeleśnia (Uchw. R.G. z Inne</b>	
			18. RODZAJE ZAGROŻEŃ <b>brak bieżącego remontu/pielęgnacji</b>	
17. STAN ZACHOWANIA <b>dobry</b>	19. WPISUJĄCY DANE <b>Mariusz Godek</b>	20. DATA WYKONANIA EWIDENCJI <b>2006-12-29</b>		

Dom konstrukcji drewnianej zrębowej, elewacje pobielone. Dach 2-spadowy półszczytowy kryty dachówką ceramiczną. Szczyty elewacji bocznych z dekoracją stolarską.  
Dawny nr 108.

## KARTA GMINNEJ EWIDENCJI ZABYTKÓW

607/18

1. OBIEKT **Dawna karczma (ob. dom)**5. MIEJSCOWOŚĆ **Przyborów**

2. OBECNA FUNKCJA

**mieszkalna**

3. MATERIAŁ

**drewniane**

4. DATOWANIE

**3 ćw. XIXw.**

6. GMINA

**Jeleśnia**

21. FOTOGRAFIA



7. POWIAT

**żywiecki**

8. WOJEWÓDZTWO

**śląskie**

9. KOD POCZTOWY

**34-340**

10. ADRES

**124**

11. LOKALIZACJA

12. LOKALIZACJA ARCHEOLOGICZNA

Nr obszaru AZP

Nr stanowiska na obszarze AZP

Nr stanowiska w miejscowości

13. NUMER EWIDENCYJNY DZIAŁKI

14. WŁASNOŚĆ

**prywatna**

15. RODZAJ UŻYTKOWANIA

**mieszkalne**

16. INFORMACJA O OCHRONIE

Nr i data wpisu do rejestru zabytków

Zapis w planie zagospodarowania przestrzennego **Dom chr. w Miejsc. Pl. Zag. Prz. Gm. Jeleśnia (Uchw. R.G. z**

Inne

18. RODZAJE ZAGROŻEŃ

**zagrożenia inwestycyjne względem obiektu**

17. STAN ZACHOWANIA

**dobry**

19. WPISUJĄCY DANE

**Mariusz Godek**

20. DATA WYKONANIA EWIDENCJI

**2006-12-29**

Objekt pierwotnie pełnił funkcję karczmy, później zaadaptowany na funkcję mieszkalną. Objekt konstrukcji drewnianej zrębowej, elewacje częściowo oszalowane deskowaniem, częściowo eternitem, częściowo otynkowane. Dach 2-spadowy półszczytowy kryty blachą trapezową. Objekt współcześnie zdegradowany przez niekorzystne modernizacje zacierające walory zabytkowe (wykańczanie elewacji zrębowych nowymi okładzinami, nowa stolarka okienna niezgodna z pierwotną formą, nieodpowiednie pokrycie dachu).

Dawny nr 111.

## KARTA GMINNEJ EWIDENCJI ZABYTKÓW

606/18

1. OBIEKT **Dom**5. MIEJSCOWOŚĆ **Przyborów**2. OBECNA FUNKCJA  
**mieszkalna**3. MATERIAŁ  
**drewniane**4. DATOWANIE  
**lata 30-te XXw.**6. GMINA **Jeleśnia**

21. FOTOGRAFIA

7. POWIAT **żywiecki**8. WOJEWÓDZTWO **śląskie**9. KOD POCZTOWY **34-340**

10. ADRES

11. LOKALIZACJA **obok bud. Nr 124 (po lewej str.)**

12. LOKALIZACJA ARCHEOLOGICZNA

Nr obszaru AZP

Nr stanowiska na obszarze AZP

Nr stanowiska w miejscowości

13. NUMER EWIDENCYJNY DZIAŁKI

14. WŁASNOŚĆ **prywatna**15. RODZAJ UŻYTKOWANIA **mieszkalne**

16. INFORMACJA O OCHRONIE

Nr i data wpisu do rejestru zabytków

Zapis w planie zagospodarowania przestrzennego

Inne

18. RODZAJE ZAGROZEŃ


**zagrożenia inwestycyjne względem obiektu**17. STAN ZACHOWANIA  
**dobry**19. WPISUJĄCY DANE  
**Mariusz Godek**20. DATA WYKONANIA EWIDENCJI  
**2006-12-29**

Dom konstrukcji drewnianej zrębowej, dach 2-spadowy kryty blachą falistą. Dom zmodernizowany, z przebudową ganek, adaptacją poddasza.



## KARTA GMINNEJ EWIDENCJI ZABYTKÓW


609/18

1. OBIEKT <b>Dom</b>			5. MIEJSCOWOŚĆ <b>Przyborów</b>	
2. OBECNA FUNKCJA <b>mieszkalna</b>	3. MATERIAŁ <b>drewniane</b>	4. DATOWANIE <b>1909r.</b>	6. GMINA <b>Jeleśnia</b>	
21. FOTOGRAFIA 			7. POWIAT <b>żywiecki</b>	
			8. WOJEWÓDZTWO <b>śląskie</b>	
			9. KOD POCZTOWY <b>34-340</b>	
			10. ADRES <b>128</b>	
			11. LOKALIZACJA	
			12. LOKALIZACJA ARCHEOLOGICZNA Nr obszaru AZP Nr stanowiska na obszarze AZP Nr stanowiska w miejscowości	
			13. NUMER EWIDENCYJNY DZIAŁKI	
			14. WŁASNOŚĆ <b>prywatna</b>	
			15. RODZAJ UŻYTKOWANIA <b>mieszkalne</b>	
			16. INFORMACJA O OCHRONIE Nr i data wpisu do rejestru zabytków	
Zapis w planie zagospodarowania przestrzennego <b>Dom chr. w Miejsc. Pi. Zag. Prz. Gm. Jeleśnia (Uchw. R. G. z Inne</b>				
18. RODZAJE ZAGROŻEŃ <b>brak bieżącego remontu/pielęgnacji zagrożenia inwestycyjne względem obiektu</b>				
17. STAN ZACHOWANIA <b>zaniedbany</b>	19. WPISUJĄCY DANE <b>Mariusz Godek</b>	20. DATA WYKONANIA EWIDENCJI <b>2006-12-29</b>		

Dom mieszkalny (z częścią składową), konstrukcji drewnianej zrębowej, elewacje oszalowane deskowaniem. Dach 2-spadowy kryty dachówką cementową. Współcześnie wprowadzono nowe wejście w części składowej.  
Dawny nr 114.

## KARTA GMINNEJ EWIDENCJI ZABYTKÓW


610/18

1. OBIEKT <b>Dom</b>			5. MIEJSCOWOŚĆ <b>Przyborów</b>	
2. OBECNA FUNKCJA <b>mieszkalna</b>	3. MATERIAŁ <b>ceglane</b>	4. DATOWANIE <b>1928r.</b>	6. GMINA <b>Jeleśnia</b>	
21. FOTOGRAFIA 			7. POWIAT <b>żywiecki</b>	
			8. WOJEWÓDZTWO <b>śląskie</b>	
			9. KOD POCZTOWY <b>34-340</b>	
			10. ADRES <b>137</b>	
			11. LOKALIZACJA	
			12. LOKALIZACJA ARCHEOLOGICZNA Nr obszaru AZP Nr stanowiska na obszarze AZP Nr stanowiska w miejscowości	
			13. NUMER EWIDENCYJNY DZIAŁKI	
			14. WŁASNOŚĆ <b>prywatna</b>	
			15. RODZAJ UŻYTKOWANIA <b>mieszkalne</b>	
			16. INFORMACJA O OCHRONIE Nr i data wpisu do rejestru zabytków  Zapis w planie zagospodarowania przestrzennego <b>Dom chr. w Miejsc. Pl. Zag. Prz. Gm. Jeleśnia (Uchw. R.G. z Inne</b>	
18. RODZAJE ZAGROŻEŃ <b>zagrożenia inwestycyjne względem obiektu</b>				
17. STAN ZACHOWANIA <b>bardzo dobry</b>	19. WPISUJĄCY DANE <b>Mariusz Godek</b>	20. DATA WYKONANIA EWIDENCJI <b>2006-12-29</b>		

Dom konstrukcji murywanej z cegły, elewacje otylkowane z wystrojem architektonicznym ceglany. Z frontu drewniany ozdobny ganek. Dach 2-  
spadowy kryty blachą trapezową. Współcześnie zmieniono stolarkę okienną na niekorzystną w formie (bez podziałów). Przed domem zabytkowy  
spichlerz konstrukcji drewnianej zrębowej. Dawny nr 60.

## KARTA GMINNEJ EWIDENCJI ZABYTKÓW

611/18


1. OBIEKT <b>Spichlerz</b>			5. MIEJSCOWOŚĆ <b>Przyborów</b>	
2. OBECNA FUNKCJA <b>gospodarcza</b>	3. MATERIAŁ <b>drewniane</b>	4. DATOWANIE <b>1928r.</b>	6. GMINA <b>Jeleśnia</b>	
21. FOTOGRAFIA 			7. POWIAT <b>żywiecki</b>	
			8. WOJEWÓDZTWO <b>śląskie</b>	
			9. KOD POCZTOWY <b>34-340</b>	
			10. ADRES <b>137</b>	
			11. LOKALIZACJA	
			12. LOKALIZACJA ARCHEOLOGICZNA Nr obszaru AZP Nr stanowiska na obszarze AZP Nr stanowiska w miejscowości	
			13. NUMER EWIDENCYJNY DZIAŁKI	
			14. WŁASNOŚĆ <b>prywatna</b>	
			15. RODZAJ UŻYTKOWANIA <b>pomocnicze</b>	
			16. INFORMACJA O OCHRONIE Nr i data wpisu do rejestru zabytków  Zapis w planie zagospodarowania przestrzennego <b>Ob. chr. w Miejsc. Pl. Zag. Prz. Gm. Jeleśnia (Uchw. R.G. z Inne</b>	
18. RODZAJE ZAGROZEŃ <b>brak bieżącego remontu/pielęgnacji</b>				
17. STAN ZACHOWANIA <b>zaniedbany</b>	19. WPISUJĄCY DANE <b>Mariusz Godek</b>	20. DATA WYKONANIA EWIDENCJI <b>2006-12-29</b>		

Spichlerz konstrukcji drewnianej zrębowej, dach 2-spadowy (z nadwieszoną frontową) kryty dachówką cementową. Naprzeciw spichlerza zabytkowy dom nr 137 mурowany.  
Dawny nr posesji 60.



## KARTA GMINNEJ EWIDENCJI ZABYTKÓW


612/18

1. OBIEKT <b>Dom</b>			5. MIEJSCOWOŚĆ <b>Przyborów</b>	
2. OBECNA FUNKCJA <b>mieszkalna</b>	3. MATERIAŁ <b>drewniane</b>	4. DATOWANIE <b>lata 30-te XXw.</b>	6. GMINA <b>Jeleśnia</b>	
21. FOTOGRAFIA 			7. POWIAT <b>żywiecki</b>	
			8. WOJEWÓDZTWO <b>śląskie</b>	
			9. KOD POCZTOWY <b>34-340</b>	
			10. ADRES <b>141</b>	
			11. LOKALIZACJA	
			12. LOKALIZACJA ARCHEOLOGICZNA Nr obszaru AZP Nr stanowiska na obszarze AZP Nr stanowiska w miejscowości	
			13. NUMER EWIDENCYJNY DZIAŁKI	
			14. WŁASNOŚĆ <b>prywatna</b>	
			15. RODZAJ UŻYTKOWANIA <b>mieszkalne</b>	
			16. INFORMACJA O OCHRONIE Nr i data wpisu do rejestru zabytków  Zapis w planie zagospodarowania przestrzennego  Inne	
18. RODZAJE ZAGROZEŃ <b>zagrożenia inwestycyjne względem obiektu</b>				
17. STAN ZACHOWANIA <b>dobry</b>	19. WPISUJĄCY DANE <b>Mariusz Godek</b>	20. DATA WYKONANIA EWIDENCJI <b>2006-12-29</b>		

Dom konstrukcji drewnianej zrębowej, elewacje współcześnie niekorzystnie obłożone eternitem. Dach 2-spadowy kryty onduliną. Z frontu ganek.

## KARTA GMINNEJ EWIDENCJI ZABYTKÓW


613/18

1. OBIEKT <b>Dom</b>			5. MIEJSCOWOŚĆ <b>Przyborów</b>	
2. OBECNA FUNKCJA <b>mieszkalna</b>	3. MATERIAŁ <b>drewniane</b>	4. DATOWANIE <b>2 poł. XIXw.</b>	6. GMINA <b>Jeleśnia</b>	
21. FOTOGRAFIA 			7. POWIAT <b>żywiecki</b>	
			8. WOJEWÓDZTWO <b>śląskie</b>	
			9. KOD POCZTOWY <b>34-340</b>	
			10. ADRES <b>142</b>	
			11. LOKALIZACJA	
			12. LOKALIZACJA ARCHEOLOGICZNA Nr obszaru AZP Nr stanowiska na obszarze AZP Nr stanowiska w miejscowości	
			13. NUMER EWIDENCYJNY DZIAŁKI	
			14. WŁASNOŚĆ <b>prywatna</b>	
			15. RODZAJ UŻYTKOWANIA <b>mieszkalne</b>	
			16. INFORMACJA O OCHRONIE Nr i data wpisu do rejestru zabytków  Zapis w planie zagospodarowania przestrzennego <b>Dom chr. w Miejsc. Pl. Zag. Prz. Gm. Jeleśnia (Uchw. R.G. z Inne</b>	
18. RODZAJE ZAGROZEŃ <b>brak zagrożeń</b>				
17. STAN ZACHOWANIA <b>dobry</b>	19. WPISUJĄCY DANE <b>Mariusz Godek</b>	20. DATA WYKONANIA EWIDENCJI <b>2006-12-29</b>		

Dom konstrukcji drewnianej zrębowej, elewacje częściowo oszalowane deskowaniem. Usytuowany na podwyższonym murze oporowym kamiennym. Dach 2-spadowy półszczytowy kryty eternitem. Z frontu drewniany ganek oszalowany deskowaniem. Dawny nr 126.

## KARTA GMINNEJ EWIDENCJI ZABYTKÓW

614/18


1. OBIEKT <b>Dom</b>			5. MIEJSCOWOŚĆ <b>Przyborów</b>	
2. OBECNA FUNKCJA <b>mieszkalna</b>	3. MATERIAŁ <b>drewniane</b>	4. DATOWANIE <b>lata 30-te XXw.</b>	6. GMINA <b>Jeleśnia</b>	
21. FOTOGRAFIA  			7. POWIAT <b>żywiecki</b>	
			8. WOJEWÓDZTWO <b>śląskie</b>	
			9. KOD POCZTOWY <b>34-340</b>	
			10. ADRES <b>145</b>	
			11. LOKALIZACJA	
			12. LOKALIZACJA ARCHEOLOGICZNA Nr obszaru AZP Nr stanowiska na obszarze AZP Nr stanowiska w miejscowości	
			13. NUMER EWIDENCYJNY DZIAŁKI	
			14. WŁASNOŚĆ <b>prywatna</b>	
			15. RODZAJ UŻYTKOWANIA <b>mieszkalne</b>	
			16. INFORMACJA O OCHRONIE Nr i data wpisu do rejestru zabytków  Zapis w planie zagospodarowania przestrzennego  Inne	
18. RODZAJE ZAGROŻEŃ <b>brak bieżącego remontu/pielęgnacji</b>				
17. STAN ZACHOWANIA <b>zaniedbany</b>	19. WPISUJĄCY DANE <b>Mariusz Godek</b>	20. DATA WYKONANIA EWIDENCJI <b>2006-12-29</b>		

Dom konstrukcji drewnianej zrębowej, elewacje oszalowane deskowaniem. Dach 2-spadowy kryty eternitem. Szczyty elewacji bocznych z dekoracją stolarską.



## KARTA GMINNEJ EWIDENCJI ZABYTKÓW


615/18

1. OBIEKT <b>Dom</b>			5. MIEJSCOWOŚĆ <b>Przyborów</b>	
2. OBECNA FUNKCJA <b>mieszkalna</b>	3. MATERIAŁ <b>mieszane</b>	4. DATOWANIE <b>lata 30-te XXw.</b>	6. GMINA <b>Jeleśnia</b>	
21. FOTOGRAFIA 			7. POWIAT <b>żywiecki</b>	
			8. WOJEWÓDZTWO <b>śląskie</b>	
			9. KOD POCZTOWY <b>34-340</b>	
			10. ADRES <b>147</b>	
			11. LOKALIZACJA	
			12. LOKALIZACJA ARCHEOLOGICZNA Nr obszaru AZP Nr stanowiska na obszarze AZP Nr stanowiska w miejscowości	
			13. NUMER EWIDENCYJNY DZIAŁKI	
			14. WŁASNOŚĆ <b>prywatna</b>	
			15. RODZAJ UŻYTKOWANIA <b>mieszkalne</b>	
			16. INFORMACJA O OCHRONIE Nr i data wpisu do rejestru zabytków  Zapis w planie zagospodarowania przestrzennego  Inne	
17. STAN ZACHOWANIA <b>dobry</b>	19. WPISUJĄCY DANE <b>Mariusz Godek</b>	20. DATA WYKONANIA EWIDENCJI <b>2006-12-29</b>	18. RODZAJE ZAGROŻEŃ <b>brak zagrożeń</b>	

Dom konstrukcji mieszanej: wysoki cokoł mурowany otynkowany, na nim nąbudowany dom konstrukcji drewnianej. Dach 2-spadowy kryty eternitem falistym. Z frontu ganek. Szczyt elewacji bocznej z dekoracją stolarską. Z domem zintegrowana część gospodarstwa przyległa poprzecznie.

## KARTA GMINNEJ EWIDENCJI ZABYTKÓW


617/18

1. OBIEKT <b>Dom</b>			5. MIEJSCOWOŚĆ <b>Przyborów</b>	
2. OBECNA FUNKCJA <b>mieszkalna</b>	3. MATERIAŁ <b>drewniane</b>	4. DATOWANIE <b>ok. 1930r.</b>	6. GMINA <b>Jeleśnia</b>	
21. FOTOGRAFIA 			7. POWIAT <b>żywiecki</b>	
			8. WOJEWÓDZTWO <b>śląskie</b>	
			9. KOD POCZTOWY <b>34-340</b>	
			10. ADRES <b>163</b>	
			11. LOKALIZACJA	
			12. LOKALIZACJA ARCHEOLOGICZNA Nr obszaru AZP Nr stanowiska na obszarze AZP Nr stanowiska w miejscowości	
			13. NUMER EWIDENCYJNY DZIAŁKI	
			14. WŁASNOŚĆ <b>prywatna</b>	
			15. RODZAJ UŻYTKOWANIA <b>mieszkalne</b>	
			16. INFORMACJA O OCHRONIE Nr i data wpisu do rejestru zabytków  Zapis w planie zagospodarowania przestrzennego <b>Dom chr. w Miejsc. Pi. Zag. Prz. Gm. Jeleśnia (Uchw. R.G. z Inne</b>	
18. RODZAJE ZAGROZEŃ <b>zagrożenia inwestycyjne względem obiektu</b>				
17. STAN ZACHOWANIA <b>dobry</b>	19. WPISUJĄCY DANE <b>Mariusz Godek</b>	20. DATA WYKONANIA EWIDENCJI <b>2006-12-29</b>		

Dom konstrukcji drewnianej zrębowej, dach 2-spadowy kryty Ondulina. Z frontu drewniany ganek. Szczyty elewacji bocznych z dekoracją stolarską. Z domem zintegrowana część gospodarza przyległa współczesnie. W elewacji bocznej wtórnie zmieniono okna (z 2 na jedno weneckie). Dawny nr 140.

## KARTA GMINNEJ EWIDENCJI ZABYTKÓW

619/18


1. OBIEKT <b>Stodoła</b>			5. MIEJSCOWOŚĆ <b>Przyborów</b>	
2. OBECNA FUNKCJA <b>gospodarcza</b>	3. MATERIAŁ <b>drewniane</b>	4. DATOWANIE <b>pocz. XXw.</b>	6. GMINA <b>Jeleśnia</b>	
21. FOTOGRAFIA 			7. POWIAT <b>żywiecki</b>	
			8. WOJEWÓDZTWO <b>śląskie</b>	
			9. KOD POCZTOWY <b>34-340</b>	
			10. ADRES <b>171</b>	
			11. LOKALIZACJA	
			12. LOKALIZACJA ARCHEOLOGICZNA Nr obszaru AZP Nr stanowiska na obszarze AZP Nr stanowiska w miejscowości	
			13. NUMER EWIDENCYJNY DZIAŁKI	
			14. WŁASNOŚĆ <b>prywatna</b>	
			15. RODZAJ UŻYTKOWANIA <b>rolnictwo</b>	
			16. INFORMACJA O OCHRONIE Nr i data wpisu do rejestru zabytków  Zapis w planie zagospodarowania przestrzennego  Inne	
18. RODZAJE ZAGROZEŃ <b>brak zagrożeń</b>				
17. STAN ZACHOWANIA <b>dobry</b>	19. WPISUJĄCY DANE <b>Mariusz Godek</b>	20. DATA WYKONANIA EWIDENCJI <b>2006-12-29</b>		

Stodoła konstrukcji drewnianej zrębowej, dach 2-spadowy kryty dachówką cementową. Stodoła usytuowana bezpośrednio przy drodze, w układzie podłużnym, po jej pd stronie.



## KARTA GMINNEJ EWIDENCJI ZABYTKÓW


620/18

1. OBIEKT <b>Dom</b>			5. MIEJSCOWOŚĆ <b>Przyborów</b>	
2. OBECNA FUNKCJA <b>mieszkalna</b>	3. MATERIAŁ <b>drewniane</b>	4. DATOWANIE <b>lata 30-te XXw.</b>	6. GMINA <b>Jeleśnia</b>	
21. FOTOGRAFIA 			7. POWIAT <b>żywiecki</b>	
			8. WOJEWÓDZTWO <b>śląskie</b>	
			9. KOD POCZTOWY <b>34-340</b>	
			10. ADRES <b>173</b>	
			11. LOKALIZACJA	
			12. LOKALIZACJA ARCHEOLOGICZNA Nr obszaru AZP Nr stanowiska na obszarze AZP Nr stanowiska w miejscowości	
			13. NUMER EWIDENCYJNY DZIAŁKI	
			14. WŁASNOŚĆ <b>prywatna</b>	
			15. RODZAJ UŻYTKOWANIA <b>mieszkalne</b>	
			16. INFORMACJA O OCHRONIE Nr i data wpisu do rejestru zabytków  Zapis w planie zagospodarowania przestrzennego  Inne	
17. STAN ZACHOWANIA <b>dobry</b>			18. RODZAJE ZAGROZEŃ <b>brak zagrożeń</b>	
19. WPISUJĄCY DANE <b>Mariusz Godek</b>		20. DATA WYKONANIA EWIDENCJI <b>2006-12-29</b>		

Dom konstrukcji drewnianej zrębowej. Dach 2-spadowy półszczytowy kryty eternitem.

## KARTA GMINNEJ EWIDENCJI ZABYTKÓW


621/18

1. OBIEKT <b>Dom</b>			5. MIEJSCOWOŚĆ <b>Przyborów</b>	
2. OBECNA FUNKCJA <b>mieszkalna</b>	3. MATERIAŁ <b>drewniane</b>	4. DATOWANIE <b>2 poł. XIXw.</b>	6. GMINA <b>Jeleśnia</b>	
21. FOTOGRAFIA 			7. POWIAT <b>żywiecki</b>	
			8. WOJEWÓDZTWO <b>śląskie</b>	
			9. KOD POCZTOWY <b>34-340</b>	
			10. ADRES <b>175 d.270</b>	
			11. LOKALIZACJA	
			12. LOKALIZACJA ARCHEOLOGICZNA Nr obszaru AZP Nr stanowiska na obszarze AZP Nr stanowiska w miejscowości	
			13. NUMER EWIDENCYJNY DZIAŁKI	
			14. WŁASNOŚĆ <b>prywatna</b>	
			15. RODZAJ UŻYTKOWANIA <b>mieszkalne</b>	
			16. INFORMACJA O OCHRONIE Nr i data wpisu do rejestru zabytków	
			Zapis w planie zagospodarowania przestrzennego <b>Dom chr.w Miejsc. Pl. Zag. Prz. Gm. Jeleśnia (Uchw.</b> Inne	
			18. RODZAJE ZAGROŻEN <b>brak bieżącego remontu/pielęgnacji</b>	
17. STAN ZACHOWANIA <b>zaniedbany</b>	19. WPISUJĄCY DANE <b>Mariusz Godek</b>	20. DATA WYKONANIA EWIDENCJI <b>2006-12-29</b>		

Dom konstrukcji drewnianej zrębowej, elewacje pobielone. Dach 2-spadowy kryty dachówką cementową. Szczyty elewacji bocznych z dekoracją stołarską. Obok domu zabytkowa stodoła konstrukcji drewnianej zrębowej. Za posesją dwie zabytkowe piwniczki kamienne.  
Dawny nr 270.

## KARTA GMINNEJ EWIDENCJI ZABYTKÓW

622/18


1. OBIEKT <b>Stodoła</b>			5. MIEJSCOWOŚĆ <b>Przyborów</b>	
2. OBECNA FUNKCJA <b>gospodarcza</b>	3. MATERIAŁ <b>drewniane</b>	4. DATOWANIE <b>kon. XIXw.</b>	6. GMINA <b>Jeleśnia</b>	
21. FOTOGRAFIA 			7. POWIAT <b>żywiecki</b>	
			8. WOJEWÓDZTWO <b>śląskie</b>	
			9. KOD POCZTOWY <b>34-340</b>	
			10. ADRES <b>175 d. 270</b>	
			11. LOKALIZACJA	
			12. LOKALIZACJA ARCHEOLOGICZNA Nr obszaru AZP Nr stanowiska na obszarze AZP Nr stanowiska w miejscowości	
			13. NUMER EWIDENCYJNY DZIAŁKI	
			14. WŁASNOŚĆ <b>prywatna</b>	
			15. RODZAJ UŻYTKOWANIA <b>pomocnicze</b>	
			16. INFORMACJA O OCHRONIE Nr i data wpisu do rejestru zabytków	
			Zapis w planie zagospodarowania przestrzennego <b>Ob. Chr. w Miejsc. Pl. Zag. Prz. Gm. Jeleśnia (Uchw. R.G. z</b> Inne	
			18. RODZAJE ZAGROZEŃ <b>brak bieżącego remontu/pielęgnacji</b>	
17. STAN ZACHOWANIA <b>zaniedbany</b>	19. WPISUJĄCY DANE <b>Mariusz Godek</b>	20. DATA WYKONANIA EWIDENCJI <b>2006-12-29</b>		

Stodoła konstrukcji drewnianej zrębowej, dach 2-spadowy kryty dachówką cementową. Obok stodoły (w obrębie posesji) zabytkowy dom konstrukcji drewnianej. Za posesją dwie zabytkowe piwniczki kamienne. Dawny nr posesji 270.



## KARTA GMINNEJ EWIDENCJI ZABYTKÓW


623/18

1. OBIEKT <b>Piwnica</b>			5. MIEJSCOWOŚĆ <b>Przyborów</b>	
2. OBECNA FUNKCJA <b>pomocnicza</b>	3. MATERIAŁ <b>kamienne</b>	4. DATOWANIE <b>kon. XIXw.</b>	6. GMINA <b>Jeleśnia</b>	
21. FOTOGRAFIA			7. POWIAT <b>żywiecki</b>	
			8. WOJEWÓDZTWO <b>śląskie</b>	
			9. KOD POCZTOWY <b>34-340</b>	
			10. ADRES	
			11. LOKALIZACJA <b>za posesją Nr 175</b>	
			12. LOKALIZACJA ARCHEOLOGICZNA Nr obszaru AZP Nr stanowiska na obszarze AZP Nr stanowiska w miejscowości	
			13. NUMER EWIDENCYJNY DZIAŁKI	
			14. WŁASNOŚĆ <b>prywatna</b>	
			15. RODZAJ UŻYTKOWANIA <b>pomocnicze</b>	
			16. INFORMACJA O OCHRONIE Nr i data wpisu do rejestru zabytków	
			Zapis w planie zagospodarowania przestrzennego	
Inne				
18. RODZAJE ZAGROZEŃ <b>brak zagrożeń</b>				
17. STAN ZACHOWANIA <b>dobry</b>	19. WPISUJĄCY DANE <b>Mariusz Godek</b>	20. DATA WYKONANIA EWIDENCJI <b>2006-12-29</b>		

Piwnica kamienna z kamienia rzeczniego za domem nr 175, przykryta 2-spadowym daszkiem pokrytym dachówką cementową. Szczyt zamknięty deskowaniem. Obok druga piwnica o walorach zabytkowych.

## KARTA GMINNEJ EWIDENCJI ZABYTKÓW

624/18


1. OBIEKT <b>Piwnica</b>			5. MIEJSCOWOŚĆ <b>Przyborów</b>	
2. OBECNA FUNKCJA <b>pomocnicza</b>	3. MATERIAŁ <b>kamienne</b>	4. DATOWANIE <b>pocz. XXw.</b>	6. GMINA <b>Jeleśnia</b>	
21. FOTOGRAFIA 			7. POWIAT <b>żywiecki</b>	
			8. WOJEWÓDZTWO <b>śląskie</b>	
			9. KOD POCZTOWY <b>34-340</b>	
			10. ADRES	
			11. LOKALIZACJA <b>za posesją nr 175</b>	
			12. LOKALIZACJA ARCHEOLOGICZNA Nr obszaru AZP Nr stanowiska na obszarze AZP Nr stanowiska w miejscowości	
			13. NUMER EWIDENCYJNY DZIAŁKI	
			14. WŁASNOŚĆ <b>prywatna</b>	
			15. RODZAJ UŻYTKOWANIA <b>pomocnicze</b>	
			16. INFORMACJA O OCHRONIE Nr i data wpisu do rejestru zabytków  Zapis w planie zagospodarowania przestrzennego  Inne	
18. RODZAJE ZAGROZEŃ <b>brak zagrożeń</b>				
17. STAN ZACHOWANIA <b>dobry</b>	19. WPISUJĄCY DANE <b>Mariusz Godek</b>	20. DATA WYKONANIA EWIDENCJI <b>2006-12-29</b>		

Piwnica zlokalizowana za posesją nr 175, konstrukcji murowanej z kamienia rzecznego, przykryta dachem 2-spadowym. Szczyty zamknięte deskowaniem. Obok druga piwnica o walorach zabytkowych.



## KARTA GMINNEJ EWIDENCJI ZABYTKÓW

625/18


1. OBIEKT <b>Piwnica</b>			5. MIEJSCOWOŚĆ <b>Przyborów</b>	
2. OBECNA FUNKCJA <b>pomocnicza</b>	3. MATERIAŁ <b>kamienne</b>	4. DATOWANIE <b>pocz. XXw.</b>	6. GMINA <b>Jeleśnia</b>	
21. FOTOGRAFIA			7. POWIAT <b>żywiecki</b>	
			8. WOJEWÓDZTWO <b>śląskie</b>	
			9. KOD POCZTOWY <b>34-340</b>	
			10. ADRES	
			11. LOKALIZACJA <b>z tyłu za posesjami nr 178A i 179</b>	
			12. LOKALIZACJA ARCHEOLOGICZNA Nr obszaru AZP Nr stanowiska na obszarze AZP Nr stanowiska w miejscowości	
			13. NUMER EWIDENCYJNY DZIAŁKI	
			14. WŁASNOŚĆ <b>prywatna</b>	
			15. RODZAJ UŻYTKOWANIA <b>pomocnicze</b>	
			16. INFORMACJA O OCHRONIE Nr i data wpisu do rejestru zabytków	
			Zapis w planie zagospodarowania przestrzennego	
Inne				
18. RODZAJE ZAGROŻEŃ <b>brak zagrożeń</b>				
17. STAN ZACHOWANIA <b>dobry</b>	19. WPISUJĄCY DANE <b>Mariusz Godek</b>	20. DATA WYKONANIA EWIDENCJI <b>2006-12-29</b>		

Piwnica z tyłu za zabudowaniami mieszkalnymi, w wolnej przestrzeni. Konstrukcji mrowanej z kamienia rzeczno, przykryta dachem 2-spadowym krytym dachówką cementową.



## KARTA GMINNEJ EWIDENCJI ZABYTKÓW


626/18

1. OBIEKT <b>Zespół trzech piwnic</b>			5. MIEJSCOWOŚĆ <b>Przyborów</b>	
2. OBECNA FUNKCJA <b>pomocnicza</b>	3. MATERIAŁ <b>drewniane</b>	4. DATOWANIE <b>kon. XIXw.</b>	6. GMINA <b>Jeleśnia</b>	
21. FOTOGRAFIA 			7. POWIAT <b>żywiecki</b>	
			8. WOJEWÓDZTWO <b>śląskie</b>	
			9. KOD POCZTOWY <b>34-340</b>	
			10. ADRES	
			11. LOKALIZACJA <b>za posesjami nr 178A, 179</b>	
			12. LOKALIZACJA ARCHEOLOGICZNA Nr obszaru AZP Nr stanowiska na obszarze AZP Nr stanowiska w miejscowości	
			13. NUMER EWIDENCYJNY DZIAŁKI	
			14. WŁASNOŚĆ <b>prywatna</b>	
			15. RODZAJ UŻYTKOWANIA <b>pomocnicze</b>	
			16. INFORMACJA O OCHRONIE Nr i data wpisu do rejestru zabytków  Zapis w planie zagospodarowania przestrzennego  Inne	
18. RODZAJE ZAGROZEŃ <b>brak zagrożeń</b>				
17. STAN ZACHOWANIA <b>dobry</b>	19. WPISUJĄCY DANE <b>Mariusz Godek</b>	20. DATA WYKONANIA EWIDENCJI <b>2006-12-29</b>		

Trzy piwnice zlokalizowane z tyłu za zabudowaniami mieszkalnymi, w wolnej przestrzeni. Konstrukcji murywanej z kamienia rzecznego, dachy 2-spadowe kryte dachówką cementową. Szczyty zamknięte deskowaniem.

## KARTA GMINNEJ EWIDENCJI ZABYTKÓW

627/18


1. OBIEKT <b>Dom</b>			5. MIEJSCOWOŚĆ <b>Przyborów</b>	
2. OBECNA FUNKCJA <b>mieszkalna</b>	3. MATERIAŁ <b>drewniane</b>	4. DATOWANIE <b>przeł. XIX/XXw.</b>	6. GMINA <b>Jeleśnia</b>	
21. FOTOGRAFIA 			7. POWIAT <b>żywiecki</b>	
			8. WOJEWÓDZTWO <b>śląskie</b>	
			9. KOD POCZTOWY <b>34-340</b>	
			10. ADRES <b>181</b>	
			11. LOKALIZACJA	
			12. LOKALIZACJA ARCHEOLOGICZNA Nr obszaru AZP Nr stanowiska na obszarze AZP Nr stanowiska w miejscowości	
			13. NUMER EWIDENCYJNY DZIAŁKI	
			14. WŁASNOŚĆ <b>prywatna</b>	
			15. RODZAJ UŻYTKOWANIA <b>mieszkalne</b>	
			16. INFORMACJA O OCHRONIE Nr i data wpisu do rejestru zabytków  Zapis w planie zagospodarowania przestrzennego <b>Dom chr. w Miejsc. Pl. Zag. Prz. Gm. Jeleśnia (Uchw. R.G. z</b> Inne	
18. RODZAJE ZAGROZEŃ <b>brak zagrożeń</b>				
17. STAN ZACHOWANIA <b>dobry</b>	19. WPISUJĄCY DANE <b>Mariusz Godek</b>	20. DATA WYKONANIA EWIDENCJI <b>2006-12-29</b>		

Dom konstrukcji drewnianej zrębowej, cokół mурowany kamienny. Dach 2-spadowy półszczytowy kryty dachówką ceramiczną. Z frontu drewniany ganek. Szczyty elewacji bocznych i ganek z bogatą dekoracją stolarską. Dawny nr 292.



## KARTA GMINNEJ EWIDENCJI ZABYTKÓW

628/18


1. OBIEKT <b>Dom</b>			5. MIEJSCOWOŚĆ <b>Przyborów</b>	
2. OBECNA FUNKCJA <b>mieszkalna</b>	3. MATERIAŁ <b>drewniane</b>	4. DATOWANIE <b>lata 30-te XXw.</b>	6. GMINA <b>Jeleśnia</b>	
21. FOTOGRAFIA			7. POWIAT <b>żywiecki</b>	
			8. WOJEWÓDZTWO <b>śląskie</b>	
			9. KOD POCZTOWY <b>34-340</b>	
			10. ADRES <b>189</b>	
			11. LOKALIZACJA	
			12. LOKALIZACJA ARCHEOLOGICZNA Nr obszaru AZP Nr stanowiska na obszarze AZP Nr stanowiska w miejscowości	
			13. NUMER EWIDENCYJNY DZIAŁKI	
			14. WŁASNOŚĆ <b>prywatna</b>	
			15. RODZAJ UŻYTKOWANIA <b>mieszkalne</b>	
			16. INFORMACJA O OCHRONIE Nr i data wpisu do rejestru zabytków	
			Zapis w planie zagospodarowania przestrzennego	
Inne				
18. RODZAJE ZAGROZEŃ <b>brak zagrożeń</b>				
17. STAN ZACHOWANIA <b>dobry</b>	19. WPISUJĄCY DANE <b>Mariusz Godek</b>	20. DATA WYKONANIA EWIDENCJI <b>2006-12-29</b>		

Dom konstrukcji drewnianej, cokół wysoki mурowany otynkowany. Dach 2-spadowy kryty eternitem. Z frontu ganek. Dom zlokalizowany bezpośrednio obok kościoła parafialnego.



## KARTA GMINNEJ EWIDENCJI ZABYTKÓW


629/18

1. OBIEKT <b>Dom (miesz.-gosp.)</b>			5. MIEJSCOWOŚĆ <b>Przyborów</b>	
2. OBECNA FUNKCJA <b>nie użytkowany</b>	3. MATERIAŁ <b>drewniane</b>	4. DATOWANIE <b>1870r.</b>	6. GMINA <b>Jeleśnia</b>	
21. FOTOGRAFIA 			7. POWIAT <b>żywiecki</b>	
			8. WOJEWÓDZTWO <b>śląskie</b>	
			9. KOD POCZTOWY <b>34-340</b>	
			10. ADRES <b>221</b>	
			11. LOKALIZACJA	
			12. LOKALIZACJA ARCHEOLOGICZNA Nr obszaru AZP Nr stanowiska na obszarze AZP Nr stanowiska w miejscowości	
			13. NUMER EWIDENCYJNY DZIAŁKI	
			14. WŁASNOŚĆ <b>prywatna</b>	
			15. RODZAJ UŻYTKOWANIA <b>nie użytkowany</b>	
			16. INFORMACJA O OCHRONIE Nr i data wpisu do rejestru zabytków	
			Zapis w planie zagospodarowania przestrzennego <b>Dom chr.w Miejsc. Pi. Zag. Prz. Gm. Jeleśnia (Uchw. Inne</b>	
			18. RODZAJE ZAGROZEŃ <b>brak bieżącego remontu/pielęgnacji</b> <b>brak użytkownika</b> <b>zagrożenia inwestycyjne w otoczeniu obiektu</b>	
17. STAN ZACHOWANIA <b>zaniedbany</b>	19. WPISUJĄCY DANE <b>Mariusz Godek</b>	20. DATA WYKONANIA EWIDENCJI <b>2006-12-29</b>		

Dom konstrukcji drewnianej zrębowej, dach 2-spadowy kryty dachówką cementową. Obok budynku niekorzystnie blisko zbudowany nowy dom mieszkalny.  
Dawny nr 102.

## KARTA GMINNEJ EWIDENCJI ZABYTKÓW

630/18

1. OBIEKT <b>Dom (mieszk.-gosp.)</b>			5. MIEJSCOWOŚĆ <b>Przyborów</b>	
2. OBECNA FUNKCJA <b>nie użytkowany</b>	3. MATERIAŁ <b>drewniane</b>	4. DATOWANIE <b>lata 20-te XXw.</b>	6. GMINA <b>Jeleśnia</b>	
21. FOTOGRAFIA			7. POWIAT <b>żywiecki</b>	
			8. WOJEWÓDZTWO <b>śląskie</b>	
			9. KOD POCZTOWY <b>34-340</b>	
			10. ADRES <b>222</b>	
			11. LOKALIZACJA	
			12. LOKALIZACJA ARCHEOLOGICZNA Nr obszaru AZP Nr stanowiska na obszarze AZP Nr stanowiska w miejscowości	
			13. NUMER EWIDENCYJNY DZIAŁKI	
			14. WŁASNOŚĆ <b>prywatna</b>	
			15. RODZAJ UŻYTKOWANIA <b>nie użytkowany</b>	
			16. INFORMACJA O OCHRONIE Nr i data wpisu do rejestru zabytków	
			Zapis w planie zagospodarowania przestrzennego	
			Inne	
			18. RODZAJE ZAGROZEŃ <b>brak użytkownika</b>	
17. STAN ZACHOWANIA <b>dobry</b>	19. WPISUJĄCY DANE <b>Mariusz Godek</b>	20. DATA WYKONANIA EWIDENCJI <b>2006-12-29</b>		

Dom mieszkalno-gospod. Część mieszkalna konstrukcji drewnianej zrębowej, część gospodarcza mурowana otynkowana. Dach 2-spadowy kryty dachówką ceramiczną. Z frontu drewniany ganek. Szczyt ganku ozdobiony dekoracją stolarską.

## KARTA GMINNEJ EWIDENCJI ZABYTKÓW

631/18

1. OBIEKT **Dom**5. MIEJSCOWOŚĆ **Przyborów**2. OBECNA FUNKCJA  
**nie użytkowany**3. MATERIAŁ  
**drewniane**4. DATOWANIE  
**ok. 1856r.**6. GMINA **Jeleśnia**

21. FOTOGRAFIA

7. POWIAT **żywiecki**8. WOJEWÓDZTWO **śląskie**9. KOD POCZTOWY **34-340**10. ADRES **227**

11. LOKALIZACJA

12. LOKALIZACJA ARCHEOLOGICZNA

Nr obszaru AZP

Nr stanowiska na obszarze AZP

Nr stanowiska w miejscowości

13. NUMER EWIDENCYJNY DZIAŁKI

14. WŁASNOŚĆ **prywatna**15. RODZAJ UŻYTKOWANIA **nie użytkowany**

16. INFORMACJA O OCHRONIE

Nr i data wpisu do rejestru zabytków

Zapis w planie zagospodarowania przestrzennego **Dom chr.  
w Miejsc. Pl. Zag. Prz. Gm. Jeleśnia (Uchw. R.G. z**

Inne

18. RODZAJE ZAGROŻEŃ


**brak bieżącego remontu/pielęgnacji****brak użytkownika**17. STAN ZACHOWANIA  
**zaniedbany**19. WPISUJĄCY DANE  
**Mariusz Godek**20. DATA WYKONANIA EWIDENCJI  
**2006-12-29**

Dom konstrukcji drewnianej zrębowej, dach 2-spadowy kryty dachówką. Dom opuszczony, częściowo rozebrany. Obok niekorzystnie blisko  
wybudowany nowy dom.



## KARTA GMINNEJ EWIDENCJI ZABYTKÓW


632/18

1. OBIEKT <b>Dom</b>			5. MIEJSCOWOŚĆ <b>Przyborów</b>	
2. OBECNA FUNKCJA <b>mieszkalna</b>	3. MATERIAŁ <b>drewniane</b>	4. DATOWANIE <b>lata 30-te XXw.</b>	6. GMINA <b>Jeleśnia</b>	
21. FOTOGRAFIA 			7. POWIAT <b>żywiecki</b>	
			8. WOJEWÓDZTWO <b>śląskie</b>	
			9. KOD POCZTOWY <b>34-340</b>	
			10. ADRES <b>229</b>	
			11. LOKALIZACJA	
			12. LOKALIZACJA ARCHEOLOGICZNA Nr obszaru AZP Nr stanowiska na obszarze AZP Nr stanowiska w miejscowości	
			13. NUMER EWIDENCYJNY DZIAŁKI	
			14. WŁASNOŚĆ <b>prywatna</b>	
			15. RODZAJ UŻYTKOWANIA <b>mieszkalne</b>	
			16. INFORMACJA O OCHRONIE Nr i data wpisu do rejestru zabytków	
			Zapis w planie zagospodarowania przestrzennego	
			Inne	
			18. RODZAJE ZAGROZEŃ <b>zagrożenia inwestycyjne w otoczeniu obiektu</b>	
17. STAN ZACHOWANIA <b>dobry</b>	19. WPISUJĄCY DANE <b>Mariusz Godek</b>	20. DATA WYKONANIA EWIDENCJI <b>2006-12-29</b>		

Dom konstrukcji drewnianej zrębowej, bryła rozczłonkowana (rzut na planie litery "L"), elewacje częściowo oszalowane deskowaniem pomalowanym w kolorze ugrowym. Dachy 2-spadowe półszczytowe kryte dachówką cementową. Z frontu ganek. Obok niekorzystnie blisko zbudowany nowy dom murywany.  
Dawny nr 264.

## KARTA GMINNEJ EWIDENCJI ZABYTKÓW


633/18

1. OBIEKT <b>dawna leśniczówka dóbr Habsburgów</b>			5. MIEJSCOWOŚĆ <b>Przyborów</b>	
2. OBECNA FUNKCJA <b>przedszkole</b>	3. MATERIAŁ <b>ceglane</b>	4. DATOWANIE <b>1852r.</b>	6. GMINA <b>Jeleśnia</b>	
21. FOTOGRAFIA 			7. POWIAT <b>żywiecki</b>	
			8. WOJEWÓDZTWO <b>śląskie</b>	
			9. KOD POCZTOWY <b>34-340</b>	
			10. ADRES <b>234</b>	
			11. LOKALIZACJA	
			12. LOKALIZACJA ARCHEOLOGICZNA Nr obszaru AZP Nr stanowiska na obszarze AZP Nr stanowiska w miejscowości	
			13. NUMER EWIDENCYJNY DZIAŁKI <b>dz nr 4663</b>	
			14. WŁASNOŚĆ <b>komunalna</b>	
			15. RODZAJ UŻYTKOWANIA <b>oświata</b>	
			16. INFORMACJA O OCHRONIE Nr i data wpisu do rejestru zabytków <b>A-610/88 27.09.1989r.</b>	
			Zapis w planie zagospodarowania przestrzennego <b>Ob. chr. w Miejsc. Pl. Zag. Prz. Gm. Jeleśnia (Uchw. R.G. z</b> Inne	
			18. RODZAJE ZAGROZEŃ <b>brak zagrożeń</b>	
17. STAN ZACHOWANIA <b>bardzo dobry</b>	19. WPISUJĄCY DANE <b>Mariusz Godek</b>	20. DATA WYKONANIA EWIDENCJI <b>2006-12-29</b>		

Budynek Nadleśnictwa zbudowany przez Karola Pietschke - arcyksiążęcego architekta - dla arcyksięcia Albrechta Habsburga - ówczesnego właściciela budynku była szkoła, potem siedziba Urzędu Gminy Przyborów (do 1975r.). Następnie do roku 1990 w budynku były biura SKR i Komisarzat Milicji. Po przeprowadzeniu remontu wraz z przebudową wnętrza budynku w 1992r. Wprowadzono do niego funkcję przedszkola. Obiekt konstrukcji mурowanej z cegły, cokoł kamienny. Elewacje otykowane ze skromnym wystrojem architektonicznym w postaci płyt, lizen, nadproży okiennych. Dach 2-spadowy kryty blachą.

## KARTA GMINNEJ EWIDENCJI ZABYTKÓW

634/18


1. OBIEKT <b>Dom</b>			5. MIEJSCOWOŚĆ <b>Przyborów</b>	
2. OBECNA FUNKCJA <b>mieszkalna</b>	3. MATERIAŁ <b>drewniane</b>	4. DATOWANIE <b>1938r.</b>	6. GMINA <b>Jeleśnia</b>	
21. FOTOGRAFIA 			7. POWIAT <b>żywiecki</b>	
			8. WOJEWÓDZTWO <b>śląskie</b>	
			9. KOD POCZTOWY <b>34-340</b>	
			10. ADRES <b>238 d. 159</b>	
			11. LOKALIZACJA	
			12. LOKALIZACJA ARCHEOLOGICZNA Nr obszaru AZP Nr stanowiska na obszarze AZP Nr stanowiska w miejscowości	
			13. NUMER EWIDENCYJNY DZIAŁKI	
			14. WŁASNOŚĆ <b>prywatna</b>	
			15. RODZAJ UŻYTKOWANIA <b>mieszkalne</b>	
			16. INFORMACJA O OCHRONIE Nr i data wpisu do rejestru zabytków  Zapis w planie zagospodarowania przestrzennego <b>Dom chr. w Miejsc. Pl. Zag. Prz. Gm. Jeleśnia (Uchw. R.G. z Inne</b>	
			18. RODZAJE ZAGROZEŃ <b>brak zagrożeń</b>	
17. STAN ZACHOWANIA <b>dobry</b>	19. WPISUJĄCY DANE <b>Mariusz Godek</b>	20. DATA WYKONANIA EWIDENCJI <b>2006-12-29</b>		

Dom konstrukcji drewnianej zrębowej, dach 2-spadowy półszczytowy kryty dachówką ceramiczną. Z frontu ganek drewniany. Szczyty elewacji bocznych i ganek z bogatą dekoracją stolarską. Niegdyś w obrębie posesji (przed domem) znajdowała się zabytkowa stodoła konstrukcji drewnianej, współcześnie rozebrana.  
Dawny nr 159r.



## KARTA GMINNEJ EWIDENCJI ZABYTKÓW

635/18

1. OBIEKT <b>Dom</b>			5. MIEJSCOWOŚĆ <b>Przyborów</b>	
2. OBECNA FUNKCJA <b>mieszkalna</b>	3. MATERIAŁ <b>drewniane</b>	4. DATOWANIE <b>lata 30-te XXw.</b>	6. GMINA <b>Jeleśnia</b>	
21. FOTOGRAFIA 			7. POWIAT <b>żywiecki</b>	
			8. WOJEWÓDZTWO <b>śląskie</b>	
			9. KOD POCZTOWY <b>34-340</b>	
			10. ADRES <b>256</b>	
			11. LOKALIZACJA	
			12. LOKALIZACJA ARCHEOLOGICZNA Nr obszaru AZP Nr stanowiska na obszarze AZP Nr stanowiska w miejscowości	
			13. NUMER EWIDENCYJNY DZIAŁKI	
			14. WŁASNOŚĆ <b>prywatna</b>	
			15. RODZAJ UŻYTKOWANIA <b>mieszkalne</b>	
			16. INFORMACJA O OCHRONIE Nr i data wpisu do rejestru zabytków  Zapis w planie zagospodarowania przestrzennego  Inne	
17. STAN ZACHOWANIA <b>dobry</b>			18. RODZAJE ZAGROZEŃ <b>brak zagrożeń</b>	
19. WPISUJĄCY DANE <b>Mariusz Godek</b>		20. DATA WYKONANIA EWIDENCJI <b>2006-12-29</b>		

Dom konstrukcji drewnianej zrębowej, dach 2-spadowy kryty Ondulina. Szczyty elewacji bocznych z dekoracją stolarską.