



## KARTA GMINNEJ EWIDENCJI ZABYTKÓW


639/18

1. OBIEKT <b>Dom</b>			5. MIEJSCOWOŚĆ <b>Przyborów</b>	
2. OBECNA FUNKCJA <b>mieszkalna</b>	3. MATERIAŁ <b>drewniane</b>	4. DATOWANIE <b>ok. 1930r.</b>	6. GMINA <b>Jeleśnia</b>	
21. FOTOGRAFIA 			7. POWIAT <b>żywiecki</b>	
			8. WOJEWÓDZTWO <b>śląskie</b>	
			9. KOD POCZTOWY <b>34-340</b>	
			10. ADRES <b>267</b>	
			11. LOKALIZACJA	
			12. LOKALIZACJA ARCHEOLOGICZNA Nr obszaru AZP Nr stanowiska na obszarze AZP Nr stanowiska w miejscowości	
			13. NUMER EWIDENCYJNY DZIAŁKI	
			14. WŁASNOŚĆ <b>prywatna</b>	
			15. RODZAJ UŻYTKOWANIA <b>mieszkalne</b>	
			16. INFORMACJA O OCHRONIE Nr i data wpisu do rejestru zabytków	
			Zapis w planie zagospodarowania przestrzennego <b>Dom chr.w Miejsc. Pl. Zag. Prz. Gm. Jeleśnia (Uchw.</b>	
			Inne	
			18. RODZAJE ZAGROZEŃ <b>brak zagrożeń</b>	
17. STAN ZACHOWANIA <b>bardzo dobry</b>	19. WPISUJĄCY DANE <b>Mariusz Godek</b>	20. DATA WYKONANIA EWIDENCJI <b>2006-12-29</b>		

Dom konstrukcji drewnianej zrębowej, dach 2-spadowy kryty dachówką ceramiczną. Z frontu piętrowy ganek. Dom posiada bogaty wystój ganku oraz szczytów elewacji bocznych.  
Dawny nr 232.

## KARTA GMINNEJ EWIDENCJI ZABYTKÓW


640/18

1. OBIEKT <b>Dom</b>			5. MIEJSCOWOŚĆ <b>Przyborów</b>	
2. OBECNA FUNKCJA <b>mieszkalna</b>	3. MATERIAŁ <b>drewniane</b>	4. DATOWANIE <b>pocz. XXw.</b>	6. GMINA <b>Jeleśnia</b>	
21. FOTOGRAFIA 			7. POWIAT <b>żywiecki</b>	
			8. WOJEWÓDZTWO <b>śląskie</b>	
			9. KOD POCZTOWY <b>34-340</b>	
			10. ADRES <b>268</b>	
			11. LOKALIZACJA	
			12. LOKALIZACJA ARCHEOLOGICZNA Nr obszaru AZP Nr stanowiska na obszarze AZP Nr stanowiska w miejscowości	
			13. NUMER EWIDENCYJNY DZIAŁKI	
			14. WŁASNOŚĆ <b>prywatna</b>	
			15. RODZAJ UŻYTKOWANIA <b>mieszkalne</b>	
			16. INFORMACJA O OCHRONIE Nr i data wpisu do rejestru zabytków  Zapis w planie zagospodarowania przestrzennego <b>Dom chr. w Miejsc. Pl. Zag. Prz. Gm. Jeleśnia (Uchw. R.G. z Inne</b>	
17. STAN ZACHOWANIA <b>dobry</b>		19. WPISUJĄCY DANE <b>Mariusz Godek</b>	20. DATA WYKONANIA EWIDENCJI <b>2006-12-29</b>	
		18. RODZAJE ZAGROŻEŃ <b>brak zagrożeń</b>		

Dom konstrukcji drewnianej zrębowej, elewacje częściowo pobielone. Z frontu drewniany ganek. Dach 2-spadowy kryty eternitem. Ganek zdobiony dekoracją stolarską.  
Dawny nr 136.

## KARTA GMINNEJ EWIDENCJI ZABYTKÓW


641/18

1. OBIEKT <b>Dom (miesz.-gosp.)</b>			5. MIEJSCOWOŚĆ <b>Przyborów</b>	
2. OBECNA FUNKCJA <b>mieszkalna</b>	3. MATERIAŁ <b>drewniane</b>	4. DATOWANIE <b>ok. 1860r.</b>	6. GMINA <b>Jeleśnia</b>	
21. FOTOGRAFIA 			7. POWIAT <b>żywiecki</b>	
			8. WOJEWÓDZTWO <b>śląskie</b>	
			9. KOD POCZTOWY <b>34-340</b>	
			10. ADRES <b>258 d. 352</b>	
			11. LOKALIZACJA	
			12. LOKALIZACJA ARCHEOLOGICZNA Nr obszaru AZP Nr stanowiska na obszarze AZP Nr stanowiska w miejscowości	
			13. NUMER EWIDENCYJNY DZIAŁKI	
			14. WŁASNOŚĆ <b>prywatna</b>	
			15. RODZAJ UŻYTKOWANIA <b>mieszkalne</b>	
			16. INFORMACJA O OCHRONIE Nr i data wpisu do rejestru zabytków  Zapis w planie zagospodarowania przestrzennego <b>dom chr. w Miejsc. Pl. Zag. Prz. Gm. Jeleśnia (Uchw. R.G. z</b> Inne	
18. RODZAJE ZAGROZEŃ <b>brak zagrożeń</b>				
17. STAN ZACHOWANIA <b>bardzo dobry</b>	19. WPISUJĄCY DANE <b>Mariusz Godek</b>	20. DATA WYKONANIA EWIDENCJI <b>2006-12-29</b>		

Dom konstrukcji drewnianej zrębowej, mieszkalno-gospodarczy (obecnie letniskowy). Dach 2-spadowy kryty dachówką cementową. Z frontu drewniany ganek.  
Dawny nr 352.

## KARTA GMINNEJ EWIDENCJI ZABYTKÓW

642/18


1. OBIEKT <b>Dom</b>			5. MIEJSCOWOŚĆ <b>Przyborów</b>	
2. OBECNA FUNKCJA <b>mieszkalna</b>	3. MATERIAŁ <b>drewniane</b>	4. DATOWANIE <b>lata 20-te XXw.</b>	6. GMINA <b>Jeleśnia</b>	
21. FOTOGRAFIA 			7. POWIAT <b>żywiecki</b>	
			8. WOJEWÓDZTWO <b>śląskie</b>	
			9. KOD POCZTOWY <b>34-340</b>	
			10. ADRES <b>281</b>	
			11. LOKALIZACJA	
			12. LOKALIZACJA ARCHEOLOGICZNA Nr obszaru AZP Nr stanowiska na obszarze AZP Nr stanowiska w miejscowości	
			13. NUMER EWIDENCYJNY DZIAŁKI	
			14. WŁASNOŚĆ <b>prywatna</b>	
			15. RODZAJ UŻYTKOWANIA <b>mieszkalne</b>	
			16. INFORMACJA O OCHRONIE Nr i data wpisu do rejestru zabytków  Zapis w planie zagospodarowania przestrzennego  Inne	
18. RODZAJE ZAGROZEŃ <b>zagrożenia inwestycyjne w otoczeniu obiektu</b>				
17. STAN ZACHOWANIA <b>dobry</b>	19. WPISUJĄCY DANE <b>Mariusz Godek</b>	20. DATA WYKONANIA EWIDENCJI <b>2006-12-29</b>		

Dom konstrukcji drewnianej zrębowej, dach 2-spadowy półszczytowy. Obok domu niekorzystnie blisko budowany nowy dom murewany.



## KARTA GMINNEJ EWIDENCJI ZABYTKÓW


643/18

1. OBIEKT <b>Dom</b>			5. MIEJSCOWOŚĆ <b>Przyborów</b>	
2. OBECNA FUNKCJA <b>mieszkalna</b>	3. MATERIAŁ <b>drewniane</b>	4. DATOWANIE <b>pocz. XXw.</b>	6. GMINA <b>Jeleśnia</b>	
21. FOTOGRAFIA 			7. POWIAT <b>żywiecki</b>	
			8. WOJEWÓDZTWO <b>śląskie</b>	
			9. KOD POCZTOWY <b>34-340</b>	
			10. ADRES <b>282</b>	
			11. LOKALIZACJA	
			12. LOKALIZACJA ARCHEOLOGICZNA Nr obszaru AZP Nr stanowiska na obszarze AZP Nr stanowiska w miejscowości	
			13. NUMER EWIDENCYJNY DZIAŁKI	
			14. WŁASNOŚĆ <b>prywatna</b>	
			15. RODZAJ UŻYTKOWANIA <b>mieszkalne</b>	
			16. INFORMACJA O OCHRONIE Nr i data wpisu do rejestru zabytków	
			Zapis w planie zagospodarowania przestrzennego	
			Inne	
			18. RODZAJE ZAGROŻEŃ <b>brak bieżącego remontu/pielęgnacji</b> <b>zagrożenia inwestycyjne względem obiektu</b>	
17. STAN ZACHOWANIA <b>zaniedbany</b>	19. WPISUJĄCY DANE <b>Mariusz Godek</b>	20. DATA WYKONANIA EWIDENCJI <b>2006-12-29</b>		

Dom konstrukcji drewnianej zrębowej, elewacje pobielone. Dach 2-spadowy kryty eternitem. Dach współcześnie przebudowany (zmiana geometrii dachu oraz deskowania szczytów). W obrębie posesji zabytkowa stodoła konstrukcji drewnianej.

## KARTA GMINNEJ EWIDENCJI ZABYTKÓW


644/18

1. OBIEKT <b>Stodoła</b>			5. MIEJSCOWOŚĆ <b>Przyborów</b>	
2. OBECNA FUNKCJA <b>gospodarcza</b>	3. MATERIAŁ <b>drewniane</b>	4. DATOWANIE <b>pocz. XXw.</b>	6. GMINA <b>Jeleśnia</b>	
21. FOTOGRAFIA			7. POWIAT <b>żywiecki</b>	
			8. WOJEWÓDZTWO <b>śląskie</b>	
			9. KOD POCZTOWY <b>34-340</b>	
			10. ADRES <b>282</b>	
			11. LOKALIZACJA	
			12. LOKALIZACJA ARCHEOLOGICZNA Nr obszaru AZP Nr stanowiska na obszarze AZP Nr stanowiska w miejscowości	
			13. NUMER EWIDENCYJNY DZIAŁKI	
			14. WŁASNOŚĆ <b>prywatna</b>	
			15. RODZAJ UŻYTKOWANIA <b>rolnictwo</b>	
			16. INFORMACJA O OCHRONIE Nr i data wpisu do rejestru zabytków	
			Zapis w planie zagospodarowania przestrzennego	
Inne				
18. RODZAJE ZAGROZEŃ <b>brak bieżącego remontu/pielęgnacji</b>				
17. STAN ZACHOWANIA <b>zaniedbany</b>	19. WPISUJĄCY DANE <b>Mariusz Godek</b>	20. DATA WYKONANIA EWIDENCJI <b>2006-12-29</b>		

Stodoła konstrukcji drewnianej zrębowej, cokół mурowany kamienny. Dach 2-spadowy kryty dachówką cementową.

## KARTA GMINNEJ EWIDENCJI ZABYTKÓW



645/18

1. OBIEKT <b>Dom</b>			5. MIEJSCOWOŚĆ <b>Przyborów</b>	
2. OBECNA FUNKCJA <b>mieszkalna</b>	3. MATERIAŁ <b>drewniane</b>	4. DATOWANIE <b>ok. 1906r.</b>	6. GMINA <b>Jeleśnia</b>	
21. FOTOGRAFIA 			7. POWIAT <b>żywiecki</b>	
			8. WOJEWÓDZTWO <b>śląskie</b>	
			9. KOD POCZTOWY <b>34-340</b>	
			10. ADRES <b>283</b>	
			11. LOKALIZACJA	
			12. LOKALIZACJA ARCHEOLOGICZNA Nr obszaru AZP Nr stanowiska na obszarze AZP Nr stanowiska w miejscowości	
			13. NUMER EWIDENCYJNY DZIAŁKI	
			14. WŁASNOŚĆ <b>prywatna</b>	
			15. RODZAJ UŻYTKOWANIA <b>mieszkalne</b>	
			16. INFORMACJA O OCHRONIE Nr i data wpisu do rejestru zabytków  Zapis w planie zagospodarowania przestrzennego  Inne	
17. STAN ZACHOWANIA <b>dobry</b>			18. RODZAJE ZAGROŻEŃ <b>brak zagrożeń</b>	
19. WPISUJĄCY DANE <b>Mariusz Godek</b>		20. DATA WYKONANIA EWIDENCJI <b>2006-12-29</b>		

Dom konstrukcji drewnianej zrębowej, elewacje częściowo oszalowane deskowaniem. Dach 2-spadowy kryty dachówką ceramiczną. Szczyty elewacji bocznych z dekoracją stolarską. Z frontu ganek drewniany. W obrębie posesji obora konstrukcji drewnianej.

## KARTA GMINNEJ EWIDENCJI ZABYTKÓW

646/18


1. OBIEKT <b>Dom</b>			5. MIEJSCOWOŚĆ <b>Przyborów</b>	
2. OBECNA FUNKCJA <b>mieszkalna</b>	3. MATERIAŁ <b>drewniane</b>	4. DATOWANIE <b>ok. 1900r.</b>	6. GMINA <b>Jeleśnia</b>	
21. FOTOGRAFIA			7. POWIAT <b>żywiecki</b>	
			8. WOJEWÓDZTWO <b>śląskie</b>	
			9. KOD POCZTOWY <b>34-340</b>	
			10. ADRES <b>284 d. 243</b>	
			11. LOKALIZACJA	
			12. LOKALIZACJA ARCHEOLOGICZNA Nr obszaru AZP Nr stanowiska na obszarze AZP Nr stanowiska w miejscowości	
			13. NUMER EWIDENCYJNY DZIAŁKI	
			14. WŁASNOŚĆ <b>prywatna</b>	
			15. RODZAJ UŻYTKOWANIA <b>mieszkalne</b>	
			16. INFORMACJA O OCHRONIE Nr i data wpisu do rejestru zabytków	
			Zapis w planie zagospodarowania przestrzennego <b>Dom chr. w Miejsc. Pi. Zag. Prz. Gm. Jeleśnia (Uchw. R.G. z Inne</b>	
			18. RODZAJE ZAGROŻEŃ <b>zagrożenia inwestycyjne względem obiektu</b>	
17. STAN ZACHOWANIA <b>dobry</b>	19. WPISUJĄCY DANE <b>Mariusz Godek</b>	20. DATA WYKONANIA EWIDENCJI <b>2006-12-29</b>		

Dom konstrukcji drewnianej zrębowej, dach 2-spadowy kryty onduliną. Dom częściowo zmodernizowany: zmieniono więźbę dachową z pokryciem, wprowadzono nowe szyby, nowe okna (niezgodne z pierwotną formą), przebudowano ganek. Obok domu zabytkowa kuchnia konstrukcji drewnianej. Dawny nr 243.



## KARTA GMINNEJ EWIDENCJI ZABYTKÓW


647/18

1. OBIEKT <b>Kuźnia</b>			5. MIEJSCOWOŚĆ <b>Przyborów</b>	
2. OBECNA FUNKCJA <b>nie użytkowana</b>	3. MATERIAŁ <b>drewniane</b>	4. DATOWANIE <b>przeł. XIX/XXw.</b>	6. GMINA <b>Jeleśnia</b>	
21. FOTOGRAFIA 			7. POWIAT <b>żywiecki</b>	
			8. WOJEWÓDZTWO <b>śląskie</b>	
			9. KOD POCZTOWY <b>34-340</b>	
			10. ADRES <b>284 d.243</b>	
			11. LOKALIZACJA	
			12. LOKALIZACJA ARCHEOLOGICZNA Nr obszaru AZP Nr stanowiska na obszarze AZP Nr stanowiska w miejscowości	
			13. NUMER EWIDENCYJNY DZIAŁKI	
			14. WŁASNOŚĆ <b>prywatna</b>	
			15. RODZAJ UŻYTKOWANIA <b>nie użytkowany</b>	
			16. INFORMACJA O OCHRONIE Nr i data wpisu do rejestru zabytków  Zapis w planie zagospodarowania przestrzennego <b>Ob. chr. w Miejsc. Pl. Zag. Prz. Gm. Jeleśnia (Uchw. R.G. z Inne</b>	
18. RODZAJE ZAGROŻEŃ <b>brak bieżącego remontu/pielęgnacji brak użytkownika</b>				
17. STAN ZACHOWANIA <b>dobry</b>	19. WPISUJĄCY DANE <b>Mariusz Godek</b>	20. DATA WYKONANIA EWIDENCJI <b>2006-12-29</b>		

Kuznia konstrukcji drewnianej zrębowej, dach 2-spadowy z nadwieszoną frontową, kryty dachówką cementową.  
Dawny nr posesji 243.

## KARTA GMINNEJ EWIDENCJI ZABYTKÓW


648/18

1. OBIEKT <b>Dom</b>			5. MIEJSCOWOŚĆ <b>Przyborów</b>	
2. OBECNA FUNKCJA <b>mieszkalna</b>	3. MATERIAŁ <b>drewniane</b>	4. DATOWANIE <b>lata 20-te XXw.</b>	6. GMINA <b>Jeleśnia</b>	
21. FOTOGRAFIA 			7. POWIAT <b>żywiecki</b>	
			8. WOJEWÓDZTWO <b>śląskie</b>	
			9. KOD POCZTOWY <b>34-340</b>	
			10. ADRES <b>289</b>	
			11. LOKALIZACJA	
			12. LOKALIZACJA ARCHEOLOGICZNA Nr obszaru AZP Nr stanowiska na obszarze AZP Nr stanowiska w miejscowości	
			13. NUMER EWIDENCYJNY DZIAŁKI	
			14. WŁASNOŚĆ <b>prywatna</b>	
			15. RODZAJ UŻYTKOWANIA <b>mieszkalne</b>	
			16. INFORMACJA O OCHRONIE Nr i data wpisu do rejestru zabytków  Zapis w planie zagospodarowania przestrzennego  Inne	
17. STAN ZACHOWANIA <b>dobry</b>			18. RODZAJE ZAGROZEŃ <b>zagrożenia inwestycyjne względem obiektu</b>	
19. WPISUJĄCY DANE <b>Mariusz Godek</b>		20. DATA WYKONANIA EWIDENCJI <b>2006-12-29</b>		

Dom konstrukcji drewnianej zrębowej, postawiony na wysokiej mrowanej, kamiennej podmurówce, dach 2-spadowy kryty onduliną.

## KARTA GMINNEJ EWIDENCJI ZABYTKÓW


649/18

1. OBIEKT <b>Dom</b>			5. MIEJSCOWOŚĆ <b>Przyborów</b>	
2. OBECNA FUNKCJA <b>nie użytkowany</b>	3. MATERIAŁ <b>ceglane</b>	4. DATOWANIE <b>1930r.</b>	6. GMINA <b>Jeleśnia</b>	
21. FOTOGRAFIA 			7. POWIAT <b>żywiecki</b>	
			8. WOJEWÓDZTWO <b>śląskie</b>	
			9. KOD POCZTOWY <b>34-340</b>	
			10. ADRES <b>290</b>	
			11. LOKALIZACJA	
			12. LOKALIZACJA ARCHEOLOGICZNA Nr obszaru AZP Nr stanowiska na obszarze AZP Nr stanowiska w miejscowości	
			13. NUMER EWIDENCYJNY DZIAŁKI	
			14. WŁASNOŚĆ <b>prywatna</b>	
			15. RODZAJ UŻYTKOWANIA <b>nie użytkowany</b>	
			16. INFORMACJA O OCHRONIE Nr i data wpisu do rejestru zabytków  Zapis w planie zagospodarowania przestrzennego <b>Dom chr. w Miejsc. Pl. Zag. Prz. Gm. Jeleśnia (Uchw. R.G. z Inne</b>	
			18. RODZAJE ZAGROŻEŃ <b>brak bieżącego remontu/pielęgnacji</b> <b>brak użytkownika</b>	
17. STAN ZACHOWANIA <b>zaniedbany</b>	19. WPISUJĄCY DANE <b>Mariusz Godek</b>	20. DATA WYKONANIA EWIDENCJI <b>2006-12-29</b>		

Dom konstrukcji murywanej z cegły, elewacje otynkowane, detal architektoniczny ceglany (lizeny, opaski, nadproża okienne), Z frontu piętrowy ganek. Dach 2-spadowy kryty eternitem. W obrębie posesji zabytkowa stodoła konstrukcji drewniano-murywanej. Dawny nr 250.

## KARTA GMINNEJ EWIDENCJI ZABYTKÓW

650/18


1. OBIEKT <b>Stodoła (z oborą)</b>			5. MIEJSCOWOŚĆ <b>Przyborów</b>	
2. OBECNA FUNKCJA <b>nie użytkowana</b>	3. MATERIAŁ <b>mieszane</b>	4. DATOWANIE <b>ok. 1930r.</b>	6. GMINA <b>Jeleśnia</b>	
21. FOTOGRAFIA 			7. POWIAT <b>żywiecki</b>	
			8. WOJEWÓDZTWO <b>śląskie</b>	
			9. KOD POCZTOWY <b>34-340</b>	
			10. ADRES <b>290</b>	
			11. LOKALIZACJA	
			12. LOKALIZACJA ARCHEOLOGICZNA Nr obszaru AZP Nr stanowiska na obszarze AZP Nr stanowiska w miejscowości	
			13. NUMER EWIDENCYJNY DZIAŁKI	
			14. WŁASNOŚĆ <b>prywatna</b>	
			15. RODZAJ UŻYTKOWANIA <b>nie użytkowany</b>	
			16. INFORMACJA O OCHRONIE Nr i data wpisu do rejestru zabytków	
			Zapis w planie zagospodarowania przestrzennego	
			Inne	
			18. RODZAJE ZAGROZEŃ <b>brak bieżącego remontu/pielęgnacji</b> <b>brak użytkownika</b>	
17. STAN ZACHOWANIA <b>zaniedbany</b>	19. WPISUJĄCY DANE <b>Mariusz Godek</b>	20. DATA WYKONANIA EWIDENCJI <b>2006-12-29</b>		

Stodoła (! obora) w części konstrukcji drewnianej zrębowej, w części murwana. Dach 2-spadowy kryty dachówką cementową. W obrębie posesji zabytkowy dom mурwany. Szczyty elewacji bocznych z dekoracją stolarską.  
Dawny nr posesji 250.



## KARTA GMINNEJ EWIDENCJI ZABYTKÓW


651/18

1. OBIEKT <b>Dom</b>			5. MIEJSCOWOŚĆ <b>Przyborów</b>	
2. OBECNA FUNKCJA <b>mieszkalna</b>	3. MATERIAŁ <b>drewniane</b>	4. DATOWANIE <b>1910r.</b>	6. GMINA <b>Jeleśnia</b>	
21. FOTOGRAFIA 			7. POWIAT <b>żywiecki</b>	
			8. WOJEWÓDZTWO <b>śląskie</b>	
			9. KOD POCZTOWY <b>34-340</b>	
			10. ADRES <b>294</b>	
			11. LOKALIZACJA	
			12. LOKALIZACJA ARCHEOLOGICZNA Nr obszaru AZP Nr stanowiska na obszarze AZP Nr stanowiska w miejscowości	
			13. NUMER EWIDENCYJNY DZIAŁKI	
			14. WŁASNOŚĆ <b>prywatna</b>	
			15. RODZAJ UŻYTKOWANIA <b>mieszkalne</b>	
			16. INFORMACJA O OCHRONIE Nr i data wpisu do rejestru zabytków  Zapis w planie zagospodarowania przestrzennego <b>Dom chr. w Miejsc. Pi. Zag. Prz. Gm. Jeleśnia (Uchw. R.G. z Inne</b>	
			18. RODZAJE ZAGROŻEŃ <b>brak zagrożeń</b>	
17. STAN ZACHOWANIA <b>dobry</b>	19. WPISUJĄCY DANE <b>Mariusz Godek</b>	20. DATA WYKONANIA EWIDENCJI <b>2006-12-29</b>		

Dom konstrukcji drewnianej zrębowej, cokoł mурowany kamienny. Dach 2-spadowy kryty blachą trapezową. Obok (w obrębie posesji) zabytkowa stodoła drewniana. Dawny nr 183.

## KARTA GMINNEJ EWIDENCJI ZABYTKÓW


652/18

1. OBIEKT <b>Stodoła</b>			5. MIEJSCOWOŚĆ <b>Przyborów</b>	
2. OBECNA FUNKCJA <b>gospodarcza</b>	3. MATERIAŁ <b>drewniane</b>	4. DATOWANIE <b>1910r.</b>	6. GMINA <b>Jeleśnia</b>	
21. FOTOGRAFIA 			7. POWIAT <b>żywiecki</b>	
			8. WOJEWÓDZTWO <b>śląskie</b>	
			9. KOD POCZTOWY <b>34-340</b>	
			10. ADRES <b>294</b>	
			11. LOKALIZACJA	
			12. LOKALIZACJA ARCHEOLOGICZNA Nr obszaru AZP Nr stanowiska na obszarze AZP Nr stanowiska w miejscowości	
			13. NUMER EWIDENCYJNY DZIAŁKI	
			14. WŁASNOŚĆ <b>prywatna</b>	
			15. RODZAJ UŻYTKOWANIA <b>rolnictwo</b>	
			16. INFORMACJA O OCHRONIE Nr i data wpisu do rejestru zabytków  Zapis w planie zagospodarowania przestrzennego  Inne	
18. RODZAJE ZAGROŻEŃ <b>brak zagrożeń</b>				
17. STAN ZACHOWANIA <b>dobry</b>	19. WPISUJĄCY DANE <b>Mariusz Godek</b>	20. DATA WYKONANIA EWIDENCJI <b>2006-12-29</b>		

Stodoła konstrukcji drewnianej zrębowej, dach 2-spadowy kryty dachówką ceramiczną. Obok stodoły (w obrębie posesji) zabytkowy dom drewniany).  
Dawny nr 183.

## KARTA GMINNEJ EWIDENCJI ZABYTKÓW


653/18

1. OBIEKT <b>Dom</b>			5. MIEJSCOWOŚĆ <b>Przyborów</b>	
2. OBECNA FUNKCJA <b>mieszkalna</b>	3. MATERIAŁ <b>drewniane</b>	4. DATOWANIE <b>lata 30-te XXw.</b>	6. GMINA <b>Jeleśnia</b>	
21. FOTOGRAFIA 			7. POWIAT <b>żywiecki</b>	
			8. WOJEWÓDZTWO <b>śląskie</b>	
			9. KOD POCZTOWY <b>34-340</b>	
			10. ADRES <b>296</b>	
			11. LOKALIZACJA	
			12. LOKALIZACJA ARCHEOLOGICZNA Nr obszaru AZP Nr stanowiska na obszarze AZP Nr stanowiska w miejscowości	
			13. NUMER EWIDENCYJNY DZIAŁKI	
			14. WŁASNOŚĆ <b>prywatna</b>	
			15. RODZAJ UŻYTKOWANIA <b>mieszkalne</b>	
			16. INFORMACJA O OCHRONIE Nr i data wpisu do rejestru zabytków  Zapis w planie zagospodarowania przestrzennego  Inne	
17. STAN ZACHOWANIA <b>dobry</b>		19. WPISUJĄCY DANE <b>Mariusz Godek</b>	20. DATA WYKONANIA EWIDENCJI <b>2006-12-29</b>	
		18. RODZAJE ZAGROŻEŃ <b>brak zagrożeń</b>		

Dom konstrukcji drewnianej zrębowej, elewacje oszalowane deskowaniem. Dach 2-spadowy półszczytowy kryty dachówką ceramiczną. W obrębie posesji zabytkowa stodoła.

## KARTA GMINNEJ EWIDENCJI ZABYTKÓW

654/18


1. OBIEKT <b>Stodoła</b>			5. MIEJSCOWOŚĆ <b>Przyborów</b>	
2. OBECNA FUNKCJA <b>gospodarcza</b>	3. MATERIAŁ <b>drewniane</b>	4. DATOWANIE <b>lata 30-te XXw.</b>	6. GMINA <b>Jeleśnia</b>	
21. FOTOGRAFIA 			7. POWIAT <b>żywiecki</b>	
			8. WOJEWÓDZTWO <b>śląskie</b>	
			9. KOD POCZTOWY <b>34-340</b>	
			10. ADRES <b>296</b>	
			11. LOKALIZACJA	
			12. LOKALIZACJA ARCHEOLOGICZNA Nr obszaru AZP Nr stanowiska na obszarze AZP Nr stanowiska w miejscowości	
			13. NUMER EWIDENCYJNY DZIAŁKI	
			14. WŁASNOŚĆ <b>prywatna</b>	
			15. RODZAJ UŻYTKOWANIA <b>rolnictwo</b>	
			16. INFORMACJA O OCHRONIE Nr i data wpisu do rejestru zabytków  Zapis w planie zagospodarowania przestrzennego  Inne	
18. RODZAJE ZAGROŻEŃ <b>brak bieżącego remontu/pielęgnacji</b>				
17. STAN ZACHOWANIA <b>dobry</b>	19. WPISUJĄCY DANE <b>Mariusz Godek</b>	20. DATA WYKONANIA EWIDENCJI <b>2006-12-29</b>		


Stodola konstrukcji drewnianej, zrębowej, dach 2-spadowy kryty dachówką ceramiczną. W obrębie posesji zabytkowy dom drewniany.



## KARTA GMINNEJ EWIDENCJI ZABYTKÓW

655/18


1. OBIEKT <b>Dom</b>			5. MIEJSCOWOŚĆ <b>Przyborów</b>	
2. OBECNA FUNKCJA <b>mieszkalna</b>	3. MATERIAŁ <b>drewniane</b>	4. DATOWANIE <b>lata 30-te XXw.</b>	6. GMINA <b>Jeleśnia</b>	
21. FOTOGRAFIA 			7. POWIAT <b>żywiecki</b>	
			8. WOJEWÓDZTWO <b>śląskie</b>	
			9. KOD POCZTOWY <b>34-340</b>	
			10. ADRES <b>297</b>	
			11. LOKALIZACJA	
			12. LOKALIZACJA ARCHEOLOGICZNA Nr obszaru AZP Nr stanowiska na obszarze AZP Nr stanowiska w miejscowości	
			13. NUMER EWIDENCYJNY DZIAŁKI	
			14. WŁASNOŚĆ <b>prywatna</b>	
			15. RODZAJ UŻYTKOWANIA <b>mieszkalne</b>	
			16. INFORMACJA O OCHRONIE Nr i data wpisu do rejestru zabytków  Zapis w planie zagospodarowania przestrzennego  Inne	
18. RODZAJE ZAGROŻEŃ <b>brak bieżącego remontu/pielęgnacji</b>				
17. STAN ZACHOWANIA <b>zaniedbany</b>	19. WPISUJĄCY DANE <b>Mariusz Godek</b>	20. DATA WYKONANIA EWIDENCJI <b>2006-12-29</b>		



Dom konstrukcji drewnianej zrębowej, elewacje oszalowane deskowaniem. Dach 2-spadowy kryty papą. Z frontu drewniany ganek.

## KARTA GMINNEJ EWIDENCJI ZABYTKÓW

656/18

1. OBIEKT <b>Dom</b>			5. MIEJSCOWOŚĆ <b>Przyborów</b>
2. OBECNA FUNKCJA <b>mieszkalna</b>	3. MATERIAŁ <b>drewniane</b>	4. DATOWANIE <b>lata 30-te XXw.</b>	6. GMINA <b>Jeleśnia</b>
21. FOTOGRAFIA 			7. POWIAT <b>żywiecki</b>
			8. WOJEWÓDZTWO <b>śląskie</b>
			9. KOD POCZTOWY <b>34-340</b>
			10. ADRES <b>302</b>
			11. LOKALIZACJA
			12. LOKALIZACJA ARCHEOLOGICZNA Nr obszaru AZP Nr stanowiska na obszarze AZP Nr stanowiska w miejscowości
			13. NUMER EWIDENCYJNY DZIAŁKI
			14. WŁASNOŚĆ <b>prywatna</b>
			15. RODZAJ UŻYTKOWANIA <b>mieszkalne</b>
			16. INFORMACJA O OCHRONIE Nr i data wpisu do rejestru zabytków  Zapis w planie zagospodarowania przestrzennego  Inne
17. STAN ZACHOWANIA <b>dobry</b>	19. WPISUJĄCY DANE <b>Mariusz Godek</b>	20. DATA WYKONANIA EWIDENCJI <b>2006-12-29</b>	18. RODZAJE ZAGROZEŃ <b>brak zagrożeń</b>

Dom konstrukcji drewnianej zrębowej, cokół marmorowany otynkowany. Dach 2-spadowy kryty blachą trapezową. Szczyt elewacji bocznej z dekoracją stolarską. Z frontu ganek, w oknach ganku ozdobne podziały.  
Dawny nr 258.

## KARTA GMINNEJ EWIDENCJI ZABYTKÓW

657/18

1. OBIEKT **Dom**5. MIEJSCOWOŚĆ **Przyborów**

2. OBECNA FUNKCJA

**mieszkalna**

3. MATERIAŁ

**drewniane**

4. DATOWANIE

**ok. 1920r.**

6. GMINA

**Jeleśnia**

21. FOTOGRAFIA



7. POWIAT

**żywiecki**

8. WOJEWÓDZTWO

**śląskie**

9. KOD POCZTOWY

**34-340**

10. ADRES

**303**

11. LOKALIZACJA

12. LOKALIZACJA ARCHEOLOGICZNA

Nr obszaru AZP

Nr stanowiska na obszarze AZP

Nr stanowiska w miejscowości

13. NUMER EWIDENCYJNY DZIAŁKI

14. WŁASNOŚĆ

**prywatna**

15. RODZAJ UŻYTKOWANIA

**mieszkalne**

16. INFORMACJA O OCHRONIE

Nr i data wpisu do rejestru zabytków

Zapis w planie zagospodarowania przestrzennego **Dom chr.  
w Miejsc. Pl. Zag. Prz. Gm. Jeleśnia (Uchw. R.G. z**

Inne

18. RODZAJE ZAGROŻEŃ

**brak bieżącego remontu/pielęgnacji**

17. STAN ZACHOWANIA

**zaniedbany**

19. WPISUJĄCY DANE

**Mariusz Godek**


20. DATA WYKONANIA EWIDENCJI

**2006-12-29**

Dom konstrukcji drewnianej zrębowej, elewacje częściowo oszalowane deskowaniem. Dach 2-spadowy kryty eternitem. Z frontu ganek. Cokoł mурowany kamienny. Szczyty elewacji bocznych i ganek z bogatą dekoracją stolarską.  
Dawny nr 155.

## KARTA GMINNEJ EWIDENCJI ZABYTKÓW

658/18


1. OBIEKT <b>Dom</b>			5. MIEJSCOWOŚĆ <b>Przyborów</b>
2. OBECNA FUNKCJA <b>mieszkalna</b>	3. MATERIAŁ <b>drewniane</b>	4. DATOWANIE <b>lata 20-te XXw.</b>	6. GMINA <b>Jeleśnia</b>
21. FOTOGRAFIA 			7. POWIAT <b>żywiecki</b>
			8. WOJEWÓDZTWO <b>śląskie</b>
			9. KOD POCZTOWY <b>34-340</b>
			10. ADRES <b>310</b>
			11. LOKALIZACJA
			12. LOKALIZACJA ARCHEOLOGICZNA Nr obszaru AZP Nr stanowiska na obszarze AZP Nr stanowiska w miejscowości
			13. NUMER EWIDENCYJNY DZIAŁKI
			14. WŁASNOŚĆ <b>prywatna</b>
			15. RODZAJ UŻYTKOWANIA <b>mieszkalne</b>
			16. INFORMACJA O OCHRONIE Nr i data wpisu do rejestru zabytków
			Zapis w planie zagospodarowania przestrzennego
			Inne
			18. RODZAJE ZAGROŻEŃ <b>brak zagrożeń</b>
17. STAN ZACHOWANIA <b>dobry</b>	19. WPISUJĄCY DANE <b>Mariusz Godek</b>	20. DATA WYKONANIA EWIDENCJI <b>2006-12-29</b>	

Dom konstrukcji drewnianej zrębowej, elewacje oszalowane deskowaniem. Dach 2-spadowy kryty blachą trapezową. Z tyłu i z frontu ganek. Ganek od strony pn. z bogatą dekoracją stolarską. Szczyty elewacji bocznych z dekoracją stolarską (od strony pd częściowo zniszczone przez wprowadzenie okna poddasza).



## KARTA GMINNEJ EWIDENCJI ZABYTKÓW


660/18

1. OBIEKT <b>Dom</b>			5. MIEJSCOWOŚĆ <b>Przyborów</b>	
2. OBECNA FUNKCJA <b>mieszkalna</b>	3. MATERIAŁ <b>drewniane</b>	4. DATOWANIE <b>lata 20-te XXw.</b>	6. GMINA <b>Jeleśnia</b>	
21. FOTOGRAFIA 			7. POWIAT <b>żywiecki</b>	
			8. WOJEWÓDZTWO <b>śląskie</b>	
			9. KOD POCZTOWY <b>34-340</b>	
			10. ADRES <b>319</b>	
			11. LOKALIZACJA	
			12. LOKALIZACJA ARCHEOLOGICZNA Nr obszaru AZP Nr stanowiska na obszarze AZP Nr stanowiska w miejscowości	
			13. NUMER EWIDENCYJNY DZIAŁKI	
			14. WŁASNOŚĆ <b>prywatna</b>	
			15. RODZAJ UŻYTKOWANIA <b>mieszkalne</b>	
			16. INFORMACJA O OCHRONIE Nr i data wpisu do rejestru zabytków	
17. STAN ZACHOWANIA <b>dobry</b>			Zapis w planie zagospodarowania przestrzennego	
19. WPISUJĄCY DANE <b>Mariusz Godek</b>			Inne	
20. DATA WYKONANIA EWIDENCJI <b>2006-12-29</b>			18. RODZAJE ZAGROZEŃ <b>brak zagrożeń</b>	

Dom konstrukcji drewnianej zrębowej, dach 2-spadowy kryty ondulina.

## KARTA GMINNEJ EWIDENCJI ZABYTKÓW


661/18

1. OBIEKT <b>Dom (mieszko.-gosp.)</b>			5. MIEJSCOWOŚĆ <b>Przyborów</b>	
2. OBECNA FUNKCJA <b>mieszkalno-gosp.</b>	3. MATERIAŁ <b>mieszane</b>	4. DATOWANIE <b>lata 20-te XXw.</b>	6. GMINA <b>Jeleśnia</b>	
21. FOTOGRAFIA 			7. POWIAT <b>żywiecki</b>	
			8. WOJEWÓDZTWO <b>śląskie</b>	
			9. KOD POCZTOWY <b>34-340</b>	
			10. ADRES <b>322</b>	
			11. LOKALIZACJA	
			12. LOKALIZACJA ARCHEOLOGICZNA Nr obszaru AZP Nr stanowiska na obszarze AZP Nr stanowiska w miejscowości	
			13. NUMER EWIDENCYJNY DZIAŁKI	
			14. WŁASNOŚĆ <b>prywatna</b>	
			15. RODZAJ UŻYTKOWANIA <b>mieszkalne</b>	
			16. INFORMACJA O OCHRONIE Nr i data wpisu do rejestru zabytków  Zapis w planie zagospodarowania przestrzennego  Inne	
18. RODZAJE ZAGROŻEŃ <b>brak bieżącego remontu/pielęgnacji</b>				
17. STAN ZACHOWANIA <b>zaniedbany</b>	19. WPISUJĄCY DANE <b>Mariusz Godek</b>	20. DATA WYKONANIA EWIDENCJI <b>2006-12-29</b>		

Dom mieszkalno-gospodarczy. Część mieszkalna konstrukcji drewnianej zrębowej - elewacje oszalowane deskowaniem, część gospodarcza mrowana z cegły i kamienia, elewacje otynkowane. Dach 2-spadowy półszczytowy kryty Ondulina. Z frontu ganek z dekoracją stolarską w szczycie.

## KARTA GMINNEJ EWIDENCJI ZABYTKÓW



662/18

1. OBIEKT <b>Dom</b>			5. MIEJSCOWOŚĆ <b>Przyborów</b>	
2. OBECNA FUNKCJA <b>nie użytkowany</b>	3. MATERIAŁ <b>mieszane</b>	4. DATOWANIE <b>lata 20-te XXw.</b>	6. GMINA <b>Jeleśnia</b>	
21. FOTOGRAFIA 			7. POWIAT <b>żywiecki</b>	
			8. WOJEWÓDZTWO <b>śląskie</b>	
			9. KOD POCZTOWY <b>34-340</b>	
			10. ADRES <b>327</b>	
			11. LOKALIZACJA	
			12. LOKALIZACJA ARCHEOLOGICZNA Nr obszaru AZP Nr stanowiska na obszarze AZP Nr stanowiska w miejscowości	
			13. NUMER EWIDENCYJNY DZIAŁKI	
			14. WŁASNOŚĆ <b>prywatna</b>	
			15. RODZAJ UŻYTKOWANIA <b>nie użytkowany</b>	
			16. INFORMACJA O OCHRONIE Nr i data wpisu do rejestru zabytków	
			Zapis w planie zagospodarowania przestrzennego	
			Inne	
			18. RODZAJE ZAGROZEŃ <b>brak bieżącego remontu/pielęgnacji</b> <b>brak użytkownika</b>	
17. STAN ZACHOWANIA <b>zaniedbany</b>	19. WPISUJĄCY DANE <b>Mariusz Godek</b>	20. DATA WYKONANIA EWIDENCJI <b>2006-12-29</b>		

Dom mieszkalno-gospodarczy konstrukcji częściowo drewnianej zrębowej, częściowo murywanej z cegły i kamienia, elewacje otynkowane. Dach 2-  
spadowy kryty dachówką cementową. Z frontu i z tyłu ganki.

## KARTA GMINNEJ EWIDENCJI ZABYTKÓW

663/18

1. OBIEKT <b>Kaplica</b>			5. MIEJSCOWOŚĆ <b>Przyborów</b>	
2. OBECNA FUNKCJA <b>kultowa</b>	3. MATERIAŁ <b>ceglane</b>	4. DATOWANIE <b>1 poł. XIXw.</b>	6. GMINA <b>Jeleśnia</b>	
21. FOTOGRAFIA			7. POWIAT <b>żywiecki</b>	
			8. WOJEWÓDZTWO <b>śląskie</b>	
			9. KOD POCZTOWY <b>34-340</b>	
			10. ADRES	
			11. LOKALIZACJA <b>za mostem na potoku Przybyłka, po pn str. Drogi</b>	
			12. LOKALIZACJA ARCHEOLOGICZNA Nr obszaru AZP Nr stanowiska na obszarze AZP Nr stanowiska w miejscowości	
			13. NUMER EWIDENCYJNY DZIAŁKI	
			14. WŁASNOŚĆ <b>wyznaniowa</b>	
			15. RODZAJ UŻYTKOWANIA <b>kultowe</b>	
			16. INFORMACJA O OCHRONIE Nr i data wpisu do rejestru zabytków  Zapis w planie zagospodarowania przestrzennego <b>Kapl. chr. w Miejsc. Pl. Zag. Prz. Gm. Jeleśnia (Uchw. R.G. z inne</b>	
			18. RODZAJE ZAGROZEŃ <b>brak zagrożeń</b>	
17. STAN ZACHOWANIA <b>dobry</b>		19. WPISUJĄCY DANE <b>Mariusz Godek</b>	20. DATA WYKONANIA EWIDENCJI <b>2006-12-29</b>	




Kaplica mурwana z cegly, elewacje otynkowane. Dach 2-spadowy kryty blachą trapezową. Na dachu wieżyczka sygnaturki z hełmem baniastym kryta blachą. Wnętrze jednonawowe sklepione łukiem odcinkowym. Na ścianie oltarzowej obraz (olej na płótnie).



## KARTA GMINNEJ EWIDENCJI ZABYTKÓW

664/18

1. OBIEKT <b>Dom</b>			5. MIEJSCOWOŚĆ <b>Przyborów</b>	
2. OBECNA FUNKCJA <b>mieszkalna</b>	3. MATERIAŁ <b>drewniane</b>	4. DATOWANIE <b>ok. 1920r.</b>	6. GMINA <b>Jeleśnia</b>	
21. FOTOGRAFIA 			7. POWIAT <b>żywiecki</b>	
			8. WOJEWÓDZTWO <b>śląskie</b>	
			9. KOD POCZTOWY <b>34-340</b>	
			10. ADRES <b>330</b>	
			11. LOKALIZACJA	
			12. LOKALIZACJA ARCHEOLOGICZNA Nr obszaru AZP Nr stanowiska na obszarze AZP Nr stanowiska w miejscowości	
			13. NUMER EWIDENCYJNY DZIAŁKI	
			14. WŁASNOŚĆ <b>prywatna</b>	
			15. RODZAJ UŻYTKOWANIA <b>mieszkalne</b>	
			16. INFORMACJA O OCHRONIE Nr i data wpisu do rejestru zabytków	
17. STAN ZACHOWANIA <b>bardzo dobry</b>			18. RODZAJE ZAGROŻEŃ <b>brak zagrożeń</b>	
19. WPISUJĄCY DANE <b>Mariusz Godek</b>		20. DATA WYKONANIA EWIDENCJI <b>2006-12-29</b>		



Zapis w planie zagospodarowania przestrzennego **Dom chr. w Miejsc. Pl. Zag. Prz. Gm. Jeleśnia (Uchw. R.G. z**

Inne

Dom konstrukcji drewnianej zrębowej. Dach 2-spadowy kryty dachówką cementową. Szczyty elewacji bocznych z dekoracją stolarską. Dawne nr 175, 336.

## KARTA GMINNEJ EWIDENCJI ZABYTKÓW



665/18

1. OBIEKT <b>Dom</b>			5. MIEJSCOWOŚĆ <b>Przyborów</b>	
2. OBECNA FUNKCJA	3. MATERIAŁ <b>drewniane</b>	4. DATOWANIE <b>pocz. XXw.</b>	6. GMINA <b>Jeleśnia</b>	
21. FOTOGRAFIA  			7. POWIAT <b>żywiecki</b>	
			8. WOJEWÓDZTWO <b>śląskie</b>	
			9. KOD POCZTOWY <b>34-340</b>	
			10. ADRES	
			11. LOKALIZACJA <b>na skrzyż. dr. gł. z dr. do Zwaliska, nr 331(?)</b>	
			12. LOKALIZACJA ARCHEOLOGICZNA Nr obszaru AZP Nr stanowiska na obszarze AZP Nr stanowiska w miejscowości	
			13. NUMER EWIDENCYJNY DZIAŁKI	
			14. WŁASNOŚĆ <b>prywatna</b>	
			15. RODZAJ UŻYTKOWANIA <b>mieszkalne</b>	
			16. INFORMACJA O OCHRONIE Nr i data wpisu do rejestru zabytków	
17. STAN ZACHOWANIA <b>zaniedbany</b>			Zapis w planie zagospodarowania przestrzennego	
19. WPISUJĄCY DANE <b>Mariusz Godek</b>			Inne	
20. DATA WYKONANIA EWIDENCJI <b>2006-12-29</b>			18. RODZAJE ZAGROŻEŃ <b>brak bieżącego remontu/pielęgnacji</b>	

Dom konstrukcji drewnianej zrębowej, dach 2-spadowy kryty dachówką cementową.

## KARTA GMINNEJ EWIDENCJI ZABYTKÓW

667/18

1. OBIEKT <b>Dom</b>			5. MIEJSCOWOŚĆ <b>Przyborów</b>	
2. OBECNA FUNKCJA <b>mieszkalna</b>	3. MATERIAŁ <b>drewniane</b>	4. DATOWANIE <b>lata 20-te XXw.</b>	6. GMINA <b>Jeleśnia</b>	
21. FOTOGRAFIA  			7. POWIAT <b>żywiecki</b>	
			8. WOJEWÓDZTWO <b>śląskie</b>	
			9. KOD POCZTOWY <b>34-340</b>	
			10. ADRES <b>334</b>	
			11. LOKALIZACJA	
			12. LOKALIZACJA ARCHEOLOGICZNA Nr obszaru AZP Nr stanowiska na obszarze AZP Nr stanowiska w miejscowości	
			13. NUMER EWIDENCYJNY DZIAŁKI	
			14. WŁASNOŚĆ <b>prywatna</b>	
			15. RODZAJ UŻYTKOWANIA <b>mieszkalne</b>	
			16. INFORMACJA O OCHRONIE Nr i data wpisu do rejestru zabytków  Zapis w planie zagospodarowania przestrzennego  Inne	
18. RODZAJE ZAGROŻEŃ <b>brak bieżącego remontu/pielęgnacji</b>				
17. STAN ZACHOWANIA <b>zaniedbany</b>	19. WPISUJĄCY DANE <b>Mariusz Godek</b>	20. DATA WYKONANIA EWIDENCJI <b>2006-12-29</b>		

Dom konstrukcji drewnianej zrębowej, elewacje oszalowane deskowaniem. Dach 2-spadowy kryty dachówką cementową. Szczyty elewacji bocznych z dekoracją stolarską.

## KARTA GMINNEJ EWIDENCJI ZABYTKÓW

668/18

1. OBIEKT **Dom**5. MIEJSCOWOŚĆ **Przyborów**2. OBECNA FUNKCJA  
**mieszkalna**3. MATERIAŁ  
**drewniane**4. DATOWANIE  
**pocz. XXw.**6. GMINA **Jeleśnia**

21. FOTOGRAFIA

7. POWIAT **żywiecki**8. WOJEWÓDZTWO **śląskie**9. KOD POCZTOWY **34-340**10. ADRES **336**

11. LOKALIZACJA

12. LOKALIZACJA ARCHEOLOGICZNA

Nr obszaru AZP

Nr stanowiska na obszarze AZP

Nr stanowiska w miejscowości

13. NUMER EWIDENCYJNY DZIAŁKI

14. WŁASNOŚĆ **prywatna**15. RODZAJ UŻYTKOWANIA **mieszkalne**

16. INFORMACJA O OCHRONIE

Nr i data wpisu do rejestru zabytków

Zapis w planie zagospodarowania przestrzennego **Dom chr.  
w Miejsc. Pl. Zag. Prz. Gm. Jeleśnia (Uchw. R.G.z**

Inne

18. RODZAJE ZAGROZEŃ


**zagrożenia inwestycyjne względem obiektu**17. STAN ZACHOWANIA  
**dobry**19. WPISUJĄCY DANE  
**Mariusz Godek**20. DATA WYKONANIA EWIDENCJI  
**2006-12-29**

Dom konstrukcji drewnianej zrębowej, elewacje oszalowane współczesnym deskowaniem, cokół mурowany kamienny. Dach 2-spadowy kryty dachówką ceramiczną. Z frontu ganek drewniany z dekoracją stolarską. Dom współcześnie zmodernizowany z częściowym zatarciem walorów zabytkowych (dobudowano przybudówkę, elewacje obłożono nieostrowym poziomym deskowaniem). Dawny nr 289.



## KARTA GMINNEJ EWIDENCJI ZABYTKÓW

669/18

1. OBIEKT <b>Dom</b>			5. MIEJSCOWOŚĆ <b>Przyborów</b>	
2. OBECNA FUNKCJA <b>mieszkalna</b>	3. MATERIAŁ <b>drewniane</b>	4. DATOWANIE <b>ok. 1930r.</b>	6. GMINA <b>Jeleśnia</b>	
21. FOTOGRAFIA 			7. POWIAT <b>żywiecki</b>	
			8. WOJEWÓDZTWO <b>śląskie</b>	
			9. KOD POCZTOWY <b>34-340</b>	
			10. ADRES <b>337</b>	
			11. LOKALIZACJA	
			12. LOKALIZACJA ARCHEOLOGICZNA Nr obszaru AZP Nr stanowiska na obszarze AZP Nr stanowiska w miejscowości	
			13. NUMER EWIDENCYJNY DZIAŁKI	
			14. WŁASNOŚĆ <b>prywatna</b>	
			15. RODZAJ UŻYTKOWANIA <b>mieszkalne</b>	
			16. INFORMACJA O OCHRONIE Nr i data wpisu do rejestru zabytków  Zapis w planie zagospodarowania przestrzennego <b>Dom chr. w Miejsc. Pl. Zag. Prz. Gm. Jeleśnia (Uchw. R.G. z</b> Inne	
18. RODZAJE ZAGROŻEŃ <b>zagrożenia inwestycyjne w otoczeniu obiektu</b>				
17. STAN ZACHOWANIA <b>dobry</b>	19. WPISUJĄCY DANE <b>Mariusz Godek</b>	20. DATA WYKONANIA EWIDENCJI <b>2006-12-29</b>		

Dom konstrukcji drewnianej zrębowej, elewacje oszalowane deskowaniem, dach 2-spadowy półszczytowy kryty Ondulina. Obok niekorzystnie blisko zbudowany nowy dom mурowany nr 337.  
Dawne nr 290, 186.

## KARTA GMINNEJ EWIDENCJI ZABYTKÓW

670/18

1. OBIEKT **Dom**5. MIEJSCOWOŚĆ **Przyborów**2. OBECNA FUNKCJA  
**mieszkalna**3. MATERIAŁ  
**drewniane**4. DATOWANIE  
**lata 30-te XXw.**6. GMINA **Jeleśnia**

21. FOTOGRAFIA

7. POWIAT **żywiecki**8. WOJEWÓDZTWO **śląskie**9. KOD POCZTOWY **34-340**10. ADRES **338**

11. LOKALIZACJA

12. LOKALIZACJA ARCHEOLOGICZNA

Nr obszaru AZP

Nr stanowiska na obszarze AZP

Nr stanowiska w miejscowości

13. NUMER EWIDENCYJNY DZIAŁKI

14. WŁASNOŚĆ **prywatna**15. RODZAJ UŻYTKOWANIA **mieszkalne**

16. INFORMACJA O OCHRONIE

Nr i data wpisu do rejestru zabytków

Zapis w planie zagospodarowania przestrzennego

Inne



18. RODZAJE ZAGROZEŃ

**brak zagrożeń**17. STAN ZACHOWANIA  
**dobry**19. WPISUJĄCY DANE  
**Mariusz Godek**20. DATA WYKONANIA EWIDENCJI  
**2006-12-29**

Dom konstrukcji drewnianej zrębowej, elewacje częściowo oszalowane deskowaniem. Dach 2-spadowy kryty eternitem. Z frontu ganek. Cokoł mурowany otynkowany. Szczyty elewacji bocznych z dekoracją stolarską.

## KARTA GMINNEJ EWIDENCJI ZABYTKÓW


671/18

1. OBIEKT <b>Dom</b>			5. MIEJSCOWOŚĆ <b>Przyborów</b>	
2. OBECNA FUNKCJA <b>mieszkalna</b>	3. MATERIAŁ <b>drewniane</b>	4. DATOWANIE <b>ok. 1906r.</b>	6. GMINA <b>Jeleśnia</b>	
21. FOTOGRAFIA 			7. POWIAT <b>żywiecki</b>	
			8. WOJEWÓDZTWO <b>śląskie</b>	
			9. KOD POCZTOWY <b>34-340</b>	
			10. ADRES	
			11. LOKALIZACJA <b>z tyłu za bud. nr 341</b>	
			12. LOKALIZACJA ARCHEOLOGICZNA Nr obszaru AZP Nr stanowiska na obszarze AZP Nr stanowiska w miejscowości	
			13. NUMER EWIDENCYJNY DZIAŁKI	
			14. WŁASNOŚĆ <b>prywatna</b>	
			15. RODZAJ UŻYTKOWANIA <b>mieszkalne</b>	
			16. INFORMACJA O OCHRONIE Nr i data wpisu do rejestru zabytków	
			Zapis w planie zagospodarowania przestrzennego	
			Inne	
			18. RODZAJE ZAGROŻEŃ <b>brak bieżącego remontu/pielęgnacji</b>	
17. STAN ZACHOWANIA <b>zaniedbany</b>	19. WPISUJĄCY DANE <b>Mariusz Godek</b>	20. DATA WYKONANIA EWIDENCJI <b>2006-12-29</b>		

Dom konstrukcji drewnianej zrębowej, dach 2-spadowy półszczytowy kryty eternitem. Od strony zach. ganek drewniany oszalowany deskowaniem (zielony). Dom usytuowany w dole za domem drewnianym nr 341.

## KARTA GMINNEJ EWIDENCJI ZABYTKÓW

672/18


1. OBIEKT <b>Dom</b>			5. MIEJSCOWOŚĆ <b>Przyborów</b>	
2. OBECNA FUNKCJA <b>mieszkalna</b>	3. MATERIAŁ <b>drewniane</b>	4. DATOWANIE <b>ok. 1856r.</b>	6. GMINA <b>Jeleśnia</b>	
21. FOTOGRAFIA 			7. POWIAT <b>żywiecki</b>	
			8. WOJEWÓDZTWO <b>śląskie</b>	
			9. KOD POCZTOWY <b>34-340</b>	
			10. ADRES <b>351</b>	
			11. LOKALIZACJA	
			12. LOKALIZACJA ARCHEOLOGICZNA Nr obszaru AZP Nr stanowiska na obszarze AZP Nr stanowiska w miejscowości	
			13. NUMER EWIDENCYJNY DZIAŁKI	
			14. WŁASNOŚĆ <b>prywatna</b>	
			15. RODZAJ UŻYTKOWANIA <b>mieszkalne</b>	
			16. INFORMACJA O OCHRONIE Nr i data wpisu do rejestru zabytków  Zapis w planie zagospodarowania przestrzennego <b>Dom chr.w Miejsc. Pl. Zag. Prz. Gm. Jeleśnia (Uchw.</b> Inne	
18. RODZAJE ZAGROŻEŃ <b>brak zagrożeń</b>				
17. STAN ZACHOWANIA <b>dobry</b>	19. WPISUJĄCY DANE <b>Mariusz Godek</b>	20. DATA WYKONANIA EWIDENCJI <b>2006-12-29</b>		

Dom konstrukcji drewnianej zrębowej, mieszkalno-gospodarczy. Dach 2-spadowy kryty eternitem. Cokół mурowany kamienny. W obrębie posesji zabytkowa obora kamienna. Dawne nr 293, 338.



## KARTA GMINNEJ EWIDENCJI ZABYTKÓW

673/18

1. OBIEKT <b>Obora</b>			5. MIEJSCOWOŚĆ <b>Przyborów</b>	
2. OBECNA FUNKCJA <b>gospodarcza</b>	3. MATERIAŁ <b>kamienne</b>	4. DATOWANIE <b>1939r.</b>	6. GMINA <b>Jeleśnia</b>	
21. FOTOGRAFIA 			7. POWIAT <b>żywiecki</b>	
			8. WOJEWÓDZTWO <b>śląskie</b>	
			9. KOD POCZTOWY <b>34-340</b>	
			10. ADRES <b>351</b>	
			11. LOKALIZACJA	
			12. LOKALIZACJA ARCHEOLOGICZNA Nr obszaru AZP Nr stanowiska na obszarze AZP Nr stanowiska w miejscowości	
			13. NUMER EWIDENCYJNY DZIAŁKI	
			14. WŁASNOŚĆ <b>prywatna</b>	
			15. RODZAJ UŻYTKOWANIA <b>pomocnicze</b>	
			16. INFORMACJA O OCHRONIE Nr i data wpisu do rejestru zabytków  Zapis w planie zagospodarowania przestrzennego <b>Ob. chr. w Miejsc. Pl. Zag. Prz. Gm. Jeleśnia (Uchw. R.G.</b> Inne	
18. RODZAJE ZAGROZEŃ <b>brak zagrożeń</b>				
17. STAN ZACHOWANIA <b>dobry</b>	19. WPISUJĄCY DANE <b>Mariusz Godek</b>	20. DATA WYKONANIA EWIDENCJI <b>2006-12-29</b>		

Obora konstrukcji mrowanej z kamienia, dach 2-spadowy kryty dachówką cementową. W obrębie posesji zabytkowy dom konstrukcji drewnianej.  
Dawne nr posesji 293, 338.

## KARTA GMINNEJ EWIDENCJI ZABYTKÓW

674/18

1. OBIEKT **Dom**5. MIEJSCOWOŚĆ **Przyborów**

2. OBECNA FUNKCJA

**nie użytkowany**

3. MATERIAŁ

**drewniane**

4. DATOWANIE

**ok. 1906r.**

6. GMINA

**Jeleśnia**

21. FOTOGRAFIA

7. POWIAT

**żywiecki**

8. WOJEWÓDZTWO

**śląskie**

9. KOD POCZTOWY

**34-340**

10. ADRES

**d. 353**

11. LOKALIZACJA

12. LOKALIZACJA ARCHEOLOGICZNA

Nr obszaru AZP

Nr stanowiska na obszarze AZP

Nr stanowiska w miejscowości

13. NUMER EWIDENCYJNY DZIAŁKI

14. WŁASNOŚĆ

**prywatna**

15. RODZAJ UŻYTKOWANIA

**nie użytkowany**

16. INFORMACJA O OCHRONIE

Nr i data wpisu do rejestru zabytków

Zapis w planie zagospodarowania przestrzennego

Inne

18. RODZAJE ZAGROŻEŃ

**brak bieżącego remontu/pielęgnacji****brak użytkownika**

17. STAN ZACHOWANIA

**zaniedbany**

19. WPISUJĄCY DANE

**Mariusz Godek**


20. DATA WYKONANIA EWIDENCJI

**2006-12-29**

Dom konstrukcji drewnianej zrębowej, elewacje oszalowane deskowaniem. Dach 2-spadowy kryty blachą trapezową. Z frontu drewniany ganek. Szczyty elewacji bocznych i ganku z dekoracją stolarską. Dom przynależny do nowej posesji nr 228 (nowy dom murowany)

## KARTA GMINNEJ EWIDENCJI ZABYTKÓW


676/18

1. OBIEKT <b>Dom</b>			5. MIEJSCOWOŚĆ <b>Przyborów</b>	
2. OBECNA FUNKCJA <b>mieszkalna</b>	3. MATERIAŁ <b>drewniane</b>	4. DATOWANIE <b>lata 30-te XXw.</b>	6. GMINA <b>Jeleśnia</b>	
21. FOTOGRAFIA 			7. POWIAT <b>żywiecki</b>	
			8. WOJEWÓDZTWO <b>śląskie</b>	
			9. KOD POCZTOWY <b>34-340</b>	
			10. ADRES <b>359</b>	
			11. LOKALIZACJA	
			12. LOKALIZACJA ARCHEOLOGICZNA Nr obszaru AZP Nr stanowiska na obszarze AZP Nr stanowiska w miejscowości	
			13. NUMER EWIDENCYJNY DZIAŁKI	
			14. WŁASNOŚĆ <b>prywatna</b>	
			15. RODZAJ UŻYTKOWANIA <b>mieszkalne</b>	
			16. INFORMACJA O OCHRONIE Nr i data wpisu do rejestru zabytków	
Zapis w planie zagospodarowania przestrzennego				
Inne				
18. RODZAJE ZAGROZEŃ <b>zagrożenia inwestycyjne względem obiektu</b>				
17. STAN ZACHOWANIA <b>dobry</b>	19. WPISUJĄCY DANE <b>mariusz Godek</b>	20. DATA WYKONANIA EWIDENCJI <b>2006-12-29</b>		

Dom konstrukcji drewnianej zrębowej, elewacje współcześnie obłożone poziomym deskowaniem (imitującym belki), dach 2-spadowy kryty dachówką. W obrębie posesji (przed domem, wzdłuż drogi) usytuowana zabytkowa stodoła drewniana.

## KARTA GMINNEJ EWIDENCJI ZABYTKÓW

677/18


1. OBIEKT <b>Stodoła</b>			5. MIEJSCOWOŚĆ <b>Przyborów</b>	
2. OBECNA FUNKCJA <b>gospodarcza</b>	3. MATERIAŁ <b>drewniane</b>	4. DATOWANIE <b>lata 30-te XXw.</b>	6. GMINA <b>Jeleśnia</b>	
21. FOTOGRAFIA 			7. POWIAT <b>żywiecki</b>	
			8. WOJEWÓDZTWO <b>śląskie</b>	
			9. KOD POCZTOWY <b>34-340</b>	
			10. ADRES <b>359</b>	
			11. LOKALIZACJA	
			12. LOKALIZACJA ARCHEOLOGICZNA Nr obszaru AZP Nr stanowiska na obszarze AZP Nr stanowiska w miejscowości	
			13. NUMER EWIDENCYJNY DZIAŁKI	
			14. WŁASNOŚĆ <b>prywatna</b>	
			15. RODZAJ UŻYTKOWANIA <b>pomocnicze</b>	
			16. INFORMACJA O OCHRONIE Nr i data wpisu do rejestru zabytków  Zapis w planie zagospodarowania przestrzennego  Inne	
18. RODZAJE ZAGROŻEŃ <b>brak bieżącego remontu/pielęgnacji</b>				
17. STAN ZACHOWANIA <b>zaniedbany</b>	19. WPISUJĄCY DANE <b>Mariusz Godek</b>	20. DATA WYKONANIA EWIDENCJI <b>2006-12-29</b>		

Stodoła konstrukcji drewnianej zrębowej, dach 2-spadowy kryty dachówką. W obrębie posesji (za stodołą, w głębi posesji) dom o walorach zabytkowych konstrukcji drewnianej.



## KARTA GMINNEJ EWIDENCJI ZABYTKÓW


678/18

1. OBIEKT <b>Dom</b>			5. MIEJSCOWOŚĆ <b>Przyborów</b>	
2. OBECNA FUNKCJA <b>mieszkalna</b>	3. MATERIAŁ <b>drewniane</b>	4. DATOWANIE <b>pocz. XXw.</b>	6. GMINA <b>Jeleśnia</b>	
21. FOTOGRAFIA 			7. POWIAT <b>żywiecki</b>	
			8. WOJEWÓDZTWO <b>śląskie</b>	
			9. KOD POCZTOWY <b>34-340</b>	
			10. ADRES <b>370</b>	
			11. LOKALIZACJA	
			12. LOKALIZACJA ARCHEOLOGICZNA Nr obszaru AZP Nr stanowiska na obszarze AZP Nr stanowiska w miejscowości	
			13. NUMER EWIDENCYJNY DZIAŁKI	
			14. WŁASNOŚĆ <b>prywatna</b>	
			15. RODZAJ UŻYTKOWANIA <b>mieszkalne</b>	
			16. INFORMACJA O OCHRONIE Nr i data wpisu do rejestru zabytków  Zapis w planie zagospodarowania przestrzennego  Inne	
18. RODZAJE ZAGROZEŃ <b>brak bieżącego remontu/pielęgnacji</b>				
17. STAN ZACHOWANIA <b>dobry</b>	19. WPISUJĄCY DANE <b>Mariusz Godek</b>	20. DATA WYKONANIA EWIDENCJI <b>2006-12-29</b>		

Dom konstrukcji drewnianej zrębowej, elewacje pobielone, dach 2-spadowy półszczytowy kryty eternitem.  
Dawny nr 161.

## KARTA GMINNEJ EWIDENCJI ZABYTKÓW


679/18

1. OBIEKT <b>Dom</b>			5. MIEJSCOWOŚĆ <b>Przyborów</b>	
2. OBECNA FUNKCJA <b>mieszkalna</b>	3. MATERIAŁ <b>drewniane</b>	4. DATOWANIE <b>lata 20-te XXw.</b>	6. GMINA <b>Jeleśnia</b>	
21. FOTOGRAFIA 			7. POWIAT <b>żywiecki</b>	
			8. WOJEWÓDZTWO <b>śląskie</b>	
			9. KOD POCZTOWY <b>34-340</b>	
			10. ADRES <b>372</b>	
			11. LOKALIZACJA	
			12. LOKALIZACJA ARCHEOLOGICZNA Nr obszaru AZP Nr stanowiska na obszarze AZP Nr stanowiska w miejscowości	
			13. NUMER EWIDENCYJNY DZIAŁKI	
			14. WŁASNOŚĆ <b>prywatna</b>	
			15. RODZAJ UŻYTKOWANIA <b>mieszkalne</b>	
			16. INFORMACJA O OCHRONIE Nr i data wpisu do rejestru zabytków  Zapis w planie zagospodarowania przestrzennego  Inne	
18. RODZAJE ZAGROZEŃ <b>brak zagrożeń</b>				
17. STAN ZACHOWANIA <b>dobry</b>	19. WPISUJĄCY DANE <b>Mariusz Godek</b>	20. DATA WYKONANIA EWIDENCJI <b>2006-12-29</b>		

Dom konstrukcji drewnianej zrębowej. Dach 2-spadowy kryty eternitem. Szczyty elewacji bocznych z dekoracją stolarską. Cokół murowany otynkowany.

## KARTA GMINNEJ EWIDENCJI ZABYTKÓW

680/18

1. OBIEKT <b>Dom</b>			5. MIEJSCOWOŚĆ <b>Przyborów</b>	
2. OBECNA FUNKCJA <b>mieszkalna</b>	3. MATERIAŁ <b>drewniane</b>	4. DATOWANIE <b>pocz. XXw.</b>	6. GMINA <b>Jeleśnia</b>	
21. FOTOGRAFIA 			7. POWIAT <b>żywiecki</b>	
			8. WOJEWÓDZTWO <b>śląskie</b>	
			9. KOD POCZTOWY <b>34-340</b>	
			10. ADRES <b>374</b>	
			11. LOKALIZACJA	
			12. LOKALIZACJA ARCHEOLOGICZNA Nr obszaru AZP Nr stanowiska na obszarze AZP Nr stanowiska w miejscowości	
			13. NUMER EWIDENCYJNY DZIAŁKI	
			14. WŁASNOŚĆ <b>prywatna</b>	
			15. RODZAJ UŻYTKOWANIA <b>mieszkalne</b>	
			16. INFORMACJA O OCHRONIE Nr i data wpisu do rejestru zabytków  Zapis w planie zagospodarowania przestrzennego  Inne	
17. STAN ZACHOWANIA <b>zaniedbany</b>		19. WPISUJĄCY DANE <b>Mariusz Godek</b>	20. DATA WYKONANIA EWIDENCJI <b>2006-12-29</b>	
		18. RODZAJE ZAGROZEŃ <b>brak bieżącego remontu/pielęgnacji zagrożenia inwestycyjne względem obiektu</b>		

Dom konstrukcji drewnianej zrębowej, elewacje pobielone. Dach 2-spadowy naczółkowy kryty dachówką cementową. Szczyty elewacji bocznych oszalowane deskowaniem z dekoracją stolarską. Z frontu drewniany ganek.

## KARTA GMINNEJ EWIDENCJI ZABYTKÓW

681/18

1. OBIEKT **Dom**5. MIEJSCOWOŚĆ **Przyborów**2. OBECNA FUNKCJA  
**mieszkalna**3. MATERIAŁ  
**drewniane**4. DATOWANIE  
**lata 30-te XXw.**6. GMINA **Jeleśnia**

21. FOTOGRAFIA

7. POWIAT **żywiecki**8. WOJEWÓDZTWO **śląskie**9. KOD POCZTOWY **34-340**10. ADRES **375**

11. LOKALIZACJA

12. LOKALIZACJA ARCHEOLOGICZNA

Nr obszaru AZP

Nr stanowiska na obszarze AZP

Nr stanowiska w miejscowości

13. NUMER EWIDENCYJNY DZIAŁKI

14. WŁASNOŚĆ **prywatna**15. RODZAJ UŻYTKOWANIA **mieszkalne**

16. INFORMACJA O OCHRONIE

Nr i data wpisu do rejestru zabytków

Zapis w planie zagospodarowania przestrzennego

Inne

18. RODZAJE ZAGROZEŃ


**brak zagrożeń**17. STAN ZACHOWANIA  
**dobry**19. WPISUJĄCY DANE  
**Mariusz Godek**20. DATA WYKONANIA EWIDENCJI  
**2006-12-29**

Dom konstrukcji drewnianej zrębowej, elewacje oszalowane deskowaniem. Cokół mурowany kamienny. Dach 2-spadowy kryty blachą falistą. Z frontu drewniany ganek.



## KARTA GMINNEJ EWIDENCJI ZABYTKÓW

682/18

1. OBIEKT <b>Dom</b>			5. MIEJSCOWOŚĆ <b>Przyborów</b>	
2. OBECNA FUNKCJA <b>mieszkalna</b>	3. MATERIAŁ <b>drewniane</b>	4. DATOWANIE <b>lata 20-te XXw.</b>	6. GMINA <b>Jelesnia</b>	
21. FOTOGRAFIA  			7. POWIAT <b>żywiecki</b>	
			8. WOJEWÓDZTWO <b>śląskie</b>	
			9. KOD POCZTOWY <b>34-340</b>	
			10. ADRES <b>376</b>	
			11. LOKALIZACJA	
			12. LOKALIZACJA ARCHEOLOGICZNA Nr obszaru AZP Nr stanowiska na obszarze AZP Nr stanowiska w miejscowości	
			13. NUMER EWIDENCYJNY DZIAŁKI	
			14. WŁASNOŚĆ <b>prywatna</b>	
			15. RODZAJ UŻYTKOWANIA <b>mieszkalne</b>	
			16. INFORMACJA O OCHRONIE Nr i data wpisu do rejestru zabytków  Zapis w planie zagospodarowania przestrzennego  Inne	
18. RODZAJE ZAGROZEŃ <b>zagrożenia inwestycyjne względem obiektu</b>				
17. STAN ZACHOWANIA <b>dobry</b>	19. WPISUJĄCY DANE <b>Mariusz Godek</b>	20. DATA WYKONANIA EWIDENCJI <b>2006-12-30</b>		

Dom konstrukcji drewnianej zrębowej, dach 2-spadowy półszczytowy kryty dachówką ceramiczną. Szczyty elewacji bocznych z dekoracją stolarską. Współcześnie zmieniono okna na nowe w formie niezgodnej z pierwotną.

## KARTA GMINNEJ EWIDENCJI ZABYTKÓW

683/18

1. OBIEKT **Kapliczka**5. MIEJSCOWOŚĆ **Przyborów**

2. OBECNA FUNKCJA

**kultowa**

3. MATERIAŁ

**kamienne**

4. DATOWANIE

**1 ćw. XIXw.**

6. GMINA

**Jeleśnia**

21. FOTOGRAFIA



7. POWIAT

**żywiecki**

8. WOJEWÓDZTWO

**śląskie**

9. KOD POCZTOWY

**34-340**

10. ADRES

11. LOKALIZACJA

**koło posesji nr 383**

12. LOKALIZACJA ARCHEOLOGICZNA

Nr obszaru AZP

Nr stanowiska na obszarze AZP

Nr stanowiska w miejscowości

13. NUMER EWIDENCYJNY DZIAŁKI

14. WŁASNOŚĆ

**wyznaniowa**

15. RODZAJ UŻYTKOWANIA

**kultowe**

16. INFORMACJA O OCHRONIE

Nr i data wpisu do rejestru zabytków

Zapis w planie zagospodarowania przestrzennego **Ob. chr. w**  
**Miejsc. Pl. Zag. Prz. Gm. Jeleśnia (Uchw. R.G. z**

Inne

18. RODZAJE ZAGROZEŃ

**brak bieżącego remontu/pielęgnacji**

17. STAN ZACHOWANIA

**zaniedbany**

19. WPISUJĄCY DANE

**Mariusz Godek**


20. DATA WYKONANIA EWIDENCJI

**2006-12-30**

Kapliczka mурowana z kamienia, wnękowa, otynkowana, pobielona. Przykryta daszkiem pulpityowym. Wnęka sklepiona łukiem odcinkowym, zamknięta przeszklona kwatera. Wewnątrz dwie figury Matki Boskiej Różańcowej (współczesne). Nad wnęką mniejsza wnęka z figurką Jezus Frasobliwy.

## KARTA GMINNEJ EWIDENCJI ZABYTKÓW


685/18

1. OBIEKT <b>Dom</b>			5. MIEJSCOWOŚĆ <b>Przyborów</b>	
2. OBECNA FUNKCJA <b>mieszkalna</b>	3. MATERIAŁ <b>drewniane</b>	4. DATOWANIE <b>1 ćw. XIXw.</b>	6. GMINA <b>Jeleśnia</b>	
21. FOTOGRAFIA 			7. POWIAT <b>żywiecki</b>	
			8. WOJEWÓDZTWO <b>śląskie</b>	
			9. KOD POCZTOWY <b>34-340</b>	
			10. ADRES <b>393 d. 238</b>	
			11. LOKALIZACJA	
			12. LOKALIZACJA ARCHEOLOGICZNA Nr obszaru AZP Nr stanowiska na obszarze AZP Nr stanowiska w miejscowości	
			13. NUMER EWIDENCYJNY DZIAŁKI	
			14. WŁASNOŚĆ <b>prywatna</b>	
			15. RODZAJ UŻYTKOWANIA <b>mieszkalne</b>	
			16. INFORMACJA O OCHRONIE Nr i data wpisu do rejestru zabytków  Zapis w planie zagospodarowania przestrzennego <b>Chr. w Miejsc. Pl. Zag. Prz. Gm. Jeleśnia (Uchw. R.G. z Inne</b>	
18. RODZAJE ZAGROŻEŃ <b>brak bieżącego remontu/pielęgnacji</b>				
17. STAN ZACHOWANIA <b>zaniedbany</b>	19. WPISUJĄCY DANE <b>Mariusz Godek</b>	20. DATA WYKONANIA EWIDENCJI <b>2006-12-30</b>		

Dom konstrukcji drewnianej zrębowej, dach 2-spadowy kryty eternitem falistym. Niedyś obok stała zabytkowa wozownia drewniana (rozebrana). Dawny nr 238.

## KARTA GMINNEJ EWIDENCJI ZABYTKÓW

686/18


1. OBIEKT <b>Dom ze stodołą</b>			5. MIEJSCOWOŚĆ <b>Przyborów</b>	
2. OBECNA FUNKCJA <b>mieszkalno-gospod.</b>	3. MATERIAŁ <b>drewniane</b>	4. DATOWANIE <b>lata 20-te XXw.</b>	6. GMINA <b>Jeleśnia</b>	
21. FOTOGRAFIA 			7. POWIAT <b>żywiecki</b>	
			8. WOJEWÓDZTWO <b>śląskie</b>	
			9. KOD POCZTOWY <b>34-340</b>	
			10. ADRES <b>396 d. 207</b>	
			11. LOKALIZACJA	
			12. LOKALIZACJA ARCHEOLOGICZNA Nr obszaru AZP Nr stanowiska na obszarze AZP Nr stanowiska w miejscowości	
			13. NUMER EWIDENCYJNY DZIAŁKI	
			14. WŁASNOŚĆ <b>prywatna</b>	
			15. RODZAJ UŻYTKOWANIA <b>mieszkalne</b>	
			16. INFORMACJA O OCHRONIE Nr i data wpisu do rejestru zabytków  Zapis w planie zagospodarowania przestrzennego  Inne	
18. RODZAJE ZAGROZEŃ <b>brak bieżącego remontu/pielęgnacji</b>				
17. STAN ZACHOWANIA <b>zaniedbany</b>	19. WPISUJĄCY DANE <b>Mariusz Godek</b>	20. DATA WYKONANIA EWIDENCJI <b>2006-12-30</b>		

Dom zintegrowany ze stodołą (stodoła przylega prostopadle od frontu). Całość konstrukcji drewnianej zrębowej, elewacje w większości oszalowane deskowaniem. Dach 2-spadowy półszczytowy kryty eternitem falistym.  
Dawny nr 207.



## KARTA GMINNEJ EWIDENCJI ZABYTKÓW


687/18

1. OBIEKT <b>Dom</b>			5. MIEJSCOWOŚĆ <b>Przyborów</b>	
2. OBECNA FUNKCJA <b>mieszkalna</b>	3. MATERIAŁ <b>drewniane</b>	4. DATOWANIE <b>4 ćw. XIXw.</b>	6. GMINA <b>Jeleśnia</b>	
21. FOTOGRAFIA 			7. POWIAT <b>żywiecki</b>	
			8. WOJEWÓDZTWO <b>śląskie</b>	
			9. KOD POCZTOWY <b>34-340</b>	
			10. ADRES <b>397 d. 206</b>	
			11. LOKALIZACJA	
			12. LOKALIZACJA ARCHEOLOGICZNA Nr obszaru AZP Nr stanowiska na obszarze AZP Nr stanowiska w miejscowości	
			13. NUMER EWIDENCYJNY DZIAŁKI	
			14. WŁASNOŚĆ <b>prywatna</b>	
			15. RODZAJ UŻYTKOWANIA <b>mieszkalne</b>	
			16. INFORMACJA O OCHRONIE Nr i data wpisu do rejestru zabytków  Zapis w planie zagospodarowania przestrzennego <b>Chr. w Miejsc. Pl. Zag. Prz. Gm. Jeleśnia (Uchw. R.G. z Inne</b>	
18. RODZAJE ZAGROZEŃ <b>brak zagrożeń</b>				
17. STAN ZACHOWANIA <b>dobry</b>	19. WPISUJĄCY DANE <b>Mariusz Godek</b>	20. DATA WYKONANIA EWIDENCJI <b>2006-12-30</b>		

Dom konstrukcji drewnianej zrębowej, elewacje pomalowane. Dach 2-spadowy półszczytowy kryty dachówką cementową.  
Dawny nr 206.

## KARTA GMINNEJ EWIDENCJI ZABYTKÓW


688/18

1. OBIEKT <b>Dom</b>		5. MIEJSCOWOŚĆ <b>Przyborów</b>	
2. OBECNA FUNKCJA <b>nie użytkowany</b>	3. MATERIAŁ <b>drewniane</b>	4. DATOWANIE <b>pocz. XXw.</b>	6. GMINA <b>Jeleśnia</b>
21. FOTOGRAFIA 		7. POWIAT <b>żywiecki</b>	8. WOJEWÓDZTWO <b>śląskie</b>
		9. KOD POCZTOWY <b>34-340</b>	10. ADRES
		11. LOKALIZACJA <b>obok domu nr 404</b>	
12. LOKALIZACJA ARCHEOLOGICZNA Nr obszaru AZP Nr stanowiska na obszarze AZP Nr stanowiska w miejscowości		13. NUMER EWIDENCYJNY DZIAŁKI	
14. WŁASNOŚĆ <b>prywatna</b>		15. RODZAJ UŻYTKOWANIA <b>nie użytkowany</b>	
16. INFORMACJA O OCHRONIE Nr i data wpisu do rejestru zabytków  Zapis w planie zagospodarowania przestrzennego  Inne		18. RODZAJE ZAGROZEŃ <b>brak bieżącego remontu/pielęgnacji</b> <b>brak użytkownika</b>	
17. STAN ZACHOWANIA <b>zaniedbany</b>	19. WPISUJĄCY DANE <b>Mariusz Godek</b>	20. DATA WYKONANIA EWIDENCJI <b>2006-12-30</b>	

Dom konstrukcji drewnianej zrębowej, dach 2-spadowy kryty dachówką cementową. Z frontu ganek. Dom ogrodzony parkanem.

## KARTA GMINNEJ EWIDENCJI ZABYTKÓW


689/18

1. OBIEKT <b>Dom</b>			5. MIEJSCOWOŚĆ <b>Przyborów</b>	
2. OBECNA FUNKCJA <b>mieszkalna</b>	3. MATERIAŁ <b>drewniane</b>	4. DATOWANIE <b>lata 20-te XXw.</b>	6. GMINA <b>Jeleśnia</b>	
21. FOTOGRAFIA 			7. POWIAT <b>żywiecki</b>	
			8. WOJEWÓDZTWO <b>śląskie</b>	
			9. KOD POCZTOWY <b>34-340</b>	
			10. ADRES	
			11. LOKALIZACJA <b>obok domu nr 407 (powyżej)</b>	
			12. LOKALIZACJA ARCHEOLOGICZNA Nr obszaru AZP Nr stanowiska na obszarze AZP Nr stanowiska w miejscowości	
			13. NUMER EWIDENCYJNY DZIAŁKI	
			14. WŁASNOŚĆ <b>prywatna</b>	
			15. RODZAJ UŻYTKOWANIA <b>mieszkalne</b>	
			16. INFORMACJA O OCHRONIE Nr i data wpisu do rejestru zabytków  Zapis w planie zagospodarowania przestrzennego  Inne	
18. RODZAJE ZAGROZEŃ <b>brak bieżącego remontu/pielęgnacji</b>				
17. STAN ZACHOWANIA <b>zaniedbany</b>	19. WPISUJĄCY DANE <b>Mariusz Godek</b>	20. DATA WYKONANIA EWIDENCJI <b>2006-12-30</b>		

Dom konstrukcji drewnianej zrębowej, dach 2-spadowy kryty dachówką cementową. Z frontu ganek drewniany oszalowany deskowaniem pomalowanym w kolorze ugiowym. Obok, w linii domu stodoła konstrukcji drewnianej.

## KARTA GMINNEJ EWIDENCJI ZABYTKÓW

690/18


1. OBIEKT <b>Dom</b>			5. MIEJSCOWOŚĆ <b>Przyborów</b>	
2. OBECNA FUNKCJA <b>mieszkalna</b>	3. MATERIAŁ <b>drewniane</b>	4. DATOWANIE <b>pocz. XXw.</b>	6. GMINA <b>Jeleśnia</b>	
21. FOTOGRAFIA 			7. POWIAT <b>żywiecki</b>	
			8. WOJEWÓDZTWO <b>śląskie</b>	
			9. KOD POCZTOWY <b>34-340</b>	
			10. ADRES <b>408</b>	
			11. LOKALIZACJA	
			12. LOKALIZACJA ARCHEOLOGICZNA Nr obszaru AZP Nr stanowiska na obszarze AZP Nr stanowiska w miejscowości	
			13. NUMER EWIDENCYJNY DZIAŁKI	
			14. WŁASNOŚĆ <b>prywatna</b>	
			15. RODZAJ UŻYTKOWANIA <b>mieszkalne</b>	
			16. INFORMACJA O OCHRONIE Nr i data wpisu do rejestru zabytków  Zapis w planie zagospodarowania przestrzennego  Inne	
18. RODZAJE ZAGROZEŃ <b>brak bieżącego remontu/pielęgnacji</b>				
17. STAN ZACHOWANIA <b>zaniedbany</b>	19. WPISUJĄCY DANE <b>Mariusz Godek</b>	20. DATA WYKONANIA EWIDENCJI <b>2006-12-30</b>		

Dom konstrukcji drewnianej zrzebowej, elewacje pomalowane w kolorze beżowym. Dach 2-spadowy półszczytowy kryty dachówką cementową. Współcześnie wprowadzono nowe okna niezgodne z charakterem obiektu.



## KARTA GMINNEJ EWIDENCJI ZABYTKÓW


692/18

1. OBIEKT <b>Dom</b>			5. MIEJSCOWOŚĆ <b>Przyborów</b>	
2. OBECNA FUNKCJA <b>mieszkalno-gospod.</b>	3. MATERIAŁ <b>drewniane</b>	4. DATOWANIE <b>lata 30-te XXw.</b>	6. GMINA <b>Jeleśnia</b>	
21. FOTOGRAFIA 			7. POWIAT <b>żywiecki</b>	
			8. WOJEWÓDZTWO <b>śląskie</b>	
			9. KOD POCZTOWY <b>34-340</b>	
			10. ADRES <b>432</b>	
			11. LOKALIZACJA	
			12. LOKALIZACJA ARCHEOLOGICZNA Nr obszaru AZP Nr stanowiska na obszarze AZP Nr stanowiska w miejscowości	
			13. NUMER EWIDENCYJNY DZIAŁKI	
			14. WŁASNOŚĆ <b>prywatna</b>	
			15. RODZAJ UŻYTKOWANIA <b>mieszkalne</b>	
			16. INFORMACJA O OCHRONIE Nr i data wpisu do rejestru zabytków  Zapis w planie zagospodarowania przestrzennego  Inne	
18. RODZAJE ZAGROŻEŃ <b>zagrożenia inwestycyjne względem obiektu</b>				
17. STAN ZACHOWANIA <b>dobry</b>	19. WPISUJĄCY DANE <b>Mariusz Godek</b>	20. DATA WYKONANIA EWIDENCJI <b>2006-12-30</b>		

Dom mieszkalno-gospodarczy, konstrukcji drewnianej zrębowej. Elewacje współcześnie obłożone nievlaścivym w formie deskowania. Dach 2-spadowy półszczytowy kryty dachówką ceramiczną. Z frontu ganek drewniany z dekoracją stolarską, pomalowany na zielono.

## KARTA GMINNEJ EWIDENCJI ZABYTKÓW

693/18

1. OBIEKT <b>Dom (mieszk. gosp.)</b>			5. MIEJSCOWOŚĆ <b>Przyborów</b>	
2. OBECNA FUNKCJA <b>mieszkalno-gospod.</b>	3. MATERIAŁ <b>drewniane</b>	4. DATOWANIE <b>pocz. XXw.</b>	6. GMINA <b>Jeleśnia</b>	
21. FOTOGRAFIA 			7. POWIAT <b>żywiecki</b>	
			8. WOJEWÓDZTWO <b>śląskie</b>	
			9. KOD POCZTOWY <b>34-340</b>	
			10. ADRES <b>434</b>	
			11. LOKALIZACJA	
			12. LOKALIZACJA ARCHEOLOGICZNA Nr obszaru AZP Nr stanowiska na obszarze AZP Nr stanowiska w miejscowości	
			13. NUMER EWIDENCYJNY DZIAŁKI	
			14. WŁASNOŚĆ <b>prywatna</b>	
			15. RODZAJ UŻYTKOWANIA <b>mieszkalne</b>	
			16. INFORMACJA O OCHRONIE Nr i data wpisu do rejestru zabytków  Zapis w planie zagospodarowania przestrzennego  Inne	
18. RODZAJE ZAGROZEŃ <b>brak bieżącego remontu/pielęgnacji</b>				
17. STAN ZACHOWANIA <b>zaniedbany</b>	19. WPISUJĄCY DANE <b>Mariusz Godek</b>	20. DATA WYKONANIA EWIDENCJI <b>2006-12-30</b>		

Dom konstrukcji drewnianej zrębowej, dach 2-spadowy kryty dachówką cementową.

## KARTA GMINNEJ EWIDENCJI ZABYTKÓW

694/18

1. OBIEKT **Dom**5. MIEJSCOWOŚĆ **Przyborów**2. OBECNA FUNKCJA  
**mieszkalno-gospod.**3. MATERIAŁ  
**drewniane**4. DATOWANIE  
**pocz. XXw.**6. GMINA **Jeleśnia**

21. FOTOGRAFIA

7. POWIAT **żywiecki**8. WOJEWÓDZTWO **śląskie**9. KOD POCZTOWY **34-340**10. ADRES **436**

11. LOKALIZACJA

12. LOKALIZACJA ARCHEOLOGICZNA

Nr obszaru AZP

Nr stanowiska na obszarze AZP

Nr stanowiska w miejscowości

13. NUMER EWIDENCYJNY DZIAŁKI

14. WŁASNOŚĆ **prywatna**15. RODZAJ UŻYTKOWANIA **mieszkalne**

16. INFORMACJA O OCHRONIE

Nr i data wpisu do rejestru zabytków

Zapis w planie zagospodarowania przestrzennego

Inne

18. RODZAJE ZAGROŻEŃ

**brak bieżącego remontu/pielęgnacji**17. STAN ZACHOWANIA  
**zaniedbany**19. WPISUJĄCY DANE  
**Mariusz Godek**20. DATA WYKONANIA EWIDENCJI  
**2006-12-30**

Dom mieszkalno-gospodarczy konstrukcji drewnianej zrębowej. Elewacje części mieszkalnej pobielone. Dach 2-spadowy kryty dachówką ceramiczną. Od str. pd ganek drewniany.

## KARTA GMINNEJ EWIDENCJI ZABYTKÓW

695/18

1. OBIEKT **Stodoła**5. MIEJSCOWOŚĆ **Przyborów**

2. OBECNA FUNKCJA

3. MATERIAŁ

4. DATOWANIE

6. GMINA

**Jeleśnia****gospodarcza****drewniane****lata 20-te XXw.**

21. FOTOGRAFIA



7. POWIAT

**żywiecki**

8. WOJEWÓDZTWO

**śląskie**

9. KOD POCZTOWY

**34-340**

10. ADRES

11. LOKALIZACJA **przy drodze, na szczycie  
wzniesienia przysiółka**

12. LOKALIZACJA ARCHEOLOGICZNA

Nr obszaru AZP

Nr stanowiska na obszarze AZP

Nr stanowiska w miejscowości

13. NUMER EWIDENCYJNY DZIAŁKI

14. WŁASNOŚĆ

**prywatna**

15. RODZAJ UŻYTKOWANIA

**rolnictwo**

16. INFORMACJA O OCHRONIE

Nr i data wpisu do rejestru zabytków

Zapis w planie zagospodarowania przestrzennego

Inne

18. RODZAJE ZAGROZEŃ

**brak zagrożeń**

17. STAN ZACHOWANIA

**dobry**

19. WPISUJĄCY DANE

**Mariusz Godek**

20. DATA WYKONANIA EWIDENCJI



**2006-12-30**

Stodoła konstrukcji drewnianej zrębowej, dach 2-spadowy kryty dachówką.



## KARTA GMINNEJ EWIDENCJI ZABYTKÓW

696/18

1. OBIEKT <b>Kaplica</b>			5. MIEJSCOWOŚĆ <b>Przyborów</b>	
2. OBECNA FUNKCJA <b>kultowa</b>	3. MATERIAŁ <b>kamienne</b>	4. DATOWANIE <b>1945r.</b>	6. GMINA <b>Jeleśnia</b>	
21. FOTOGRAFIA  			7. POWIAT <b>żywiecki</b>	
			8. WOJEWÓDZTWO <b>śląskie</b>	
			9. KOD POCZTOWY <b>34-340</b>	
			10. ADRES	
			11. LOKALIZACJA <b>przy drodze równoległej do potoku Jabłonów</b>	
			12. LOKALIZACJA ARCHEOLOGICZNA Nr obszaru AZP Nr stanowiska na obszarze AZP Nr stanowiska w miejscowości	
			13. NUMER EWIDENCYJNY DZIAŁKI	
			14. WŁASNOŚĆ <b>wyznaniowa</b>	
			15. RODZAJ UŻYTKOWANIA <b>kultowe</b>	
			16. INFORMACJA O OCHRONIE Nr i data wpisu do rejestru zabytków  Zapis w planie zagospodarowania przestrzennego  Inne	
18. RODZAJE ZAGROZEŃ <b>brak zagrożeń</b>				
17. STAN ZACHOWANIA <b>bardzo dobry</b>	19. WPISUJĄCY DANE <b>Mariusz Godek</b>	20. DATA WYKONANIA EWIDENCJI <b>2006-12-30</b>		

Kaplica konstrukcji murywanej z kamienia, usytuowana przy drodze, na zboczu między drogą a potokiem. Dach 2-spadowy półszczytowy kryty blachą. Dach wieńczy wieżyczka sygnaturki przykryta hełmem namiotowym. Architektura kaplicy utrzymana w stylu neogotyckim.

## KARTA GMINNEJ EWIDENCJI ZABYTKÓW

697/18

1. OBIEKT **Stanowisko archeologiczne**5. MIEJSCOWOŚĆ **Przyborów**

2. OBECNA FUNKCJA

3. MATERIAŁ  
**nie dotyczy**4. DATOWANIE  
**XVIw.**6. GMINA **Jeleśnia**

21. FOTOGRAFIA

7. POWIAT **żywiecki**8. WOJEWÓDZTWO **śląskie**9. KOD POCZTOWY **34-340**

10. ADRES

11. LOKALIZACJA **nad zabudowaniami po pn. str.  
gł. Drogi**

12. LOKALIZACJA ARCHEOLOGICZNA

Nr obszaru AZP **112-51**Nr stanowiska na obszarze AZP **1**Nr stanowiska w miejscowości **1**

13. NUMER EWIDENCYJNY DZIAŁKI

14. WŁASNOŚĆ **prywatna**

15. RODZAJ UŻYTKOWANIA

16. INFORMACJA O OCHRONIE

Nr i data wpisu do rejestru zabytków

Zapis w planie zagospodarowania przestrzennego **Chr. w  
Miejsc. Pl. Zag. Prz. Gm. Jeleśnia (Uchw. R.**

Inne

18. RODZAJE ZAGROZEŃ

**głęboka orka**17. STAN ZACHOWANIA  
**zaniedbany**19. WPISUJĄCY DANE  
**Mariusz Godek**20. DATA WYKONANIA EWIDENCJI  
**2006-12-30**

Zabytek archeologiczny z okresu nowżytnego.