


## KARTA GMINNEJ EWIDENCJI ZABYTKÓW



58/18

1. OBIEKT <b>Dom</b>			5. MIEJSCOWOŚĆ <b>Sopotnia Mała</b>	
2. OBECNA FUNKCJA <b>mieszkalna</b>	3. MATERIAŁ <b>drewniane</b>	4. DATOWANIE <b>pocz. XXw.</b>	6. GMINA <b>Jeleśnia</b>	
21. FOTOGRAFIA			7. POWIAT <b>żywiecki</b>	
			8. WOJEWÓDZTWO <b>śląskie</b>	
			9. KOD POCZTOWY <b>34-340</b>	
			10. ADRES <b>140</b>	
			11. LOKALIZACJA	
			12. LOKALIZACJA ARCHEOLOGICZNA Nr obszaru AZP Nr stanowiska na obszarze AZP Nr stanowiska w miejscowości	
			13. NUMER EWIDENCYJNY DZIAŁKI	
			14. WŁASNOŚĆ <b>prywatna</b>	
			15. RODZAJ UŻYTKOWANIA <b>mieszkalne</b>	
			16. INFORMACJA O OCHRONIE Nr i data wpisu do rejestru zabytków	
			Zapis w planie zagospodarowania przestrzennego	
			Inne	
			18. RODZAJE ZAGROŻEŃ <b>brak bieżącego remontu/pielęgnacji</b>	
17. STAN ZACHOWANIA <b>dobry</b>	19. WPISUJĄCY DANE <b>Mariusz Godek</b>	20. DATA WYKONANIA EWIDENCJI <b>2006-10-15</b>		

Dom konstrukcji drewnianej zrębowej, elewacje oszalowane deskowaniem, dach 2-spadowy półszczytowy kryty dachówką cementową. Cokół kamienny, ganek frontowy z ozdobnym szczytem z dekoracji stolarskiej, szczyty dachu również.

## KARTA GMINNEJ EWIDENCJI ZABYTKÓW

60/18


1. OBIEKT <b>Dom</b>			5. MIEJSCOWOŚĆ <b>Sopotnia Mała</b>	
2. OBECNA FUNKCJA <b>mieszkalna</b>	3. MATERIAŁ <b>drewniane</b>	4. DATOWANIE <b>ok. 1925r.</b>	6. GMINA <b>Jeleśnia</b>	
21. FOTOGRAFIA			7. POWIAT <b>żywiecki</b>	
			8. WOJEWÓDZTWO <b>śląskie</b>	
			9. KOD POCZTOWY <b>34-340</b>	
			10. ADRES <b>176</b>	
			11. LOKALIZACJA	
			12. LOKALIZACJA ARCHEOLOGICZNA Nr obszaru AZP Nr stanowiska na obszarze AZP Nr stanowiska w miejscowości	
			13. NUMER EWIDENCYJNY DZIAŁKI	
			14. WŁASNOŚĆ <b>prywatna</b>	
			15. RODZAJ UŻYTKOWANIA <b>mieszkalne</b>	
			16. INFORMACJA O OCHRONIE Nr i data wpisu do rejestru zabytków	
			Zapis w planie zagospodarowania przestrzennego <b>Dom chroniony w Miejscowym Planie Zag. Przestrz.</b> Inne	
			18. RODZAJE ZAGROZEŃ <b>brak bieżącego remontu/pielęgnacji</b>	
17. STAN ZACHOWANIA <b>dobry</b>	19. WPISUJĄCY DANE <b>Mariusz Godek</b>	20. DATA WYKONANIA EWIDENCJI <b>2006-10-15</b>		

Dom konstrukcji drewnianej, zrębowej, elewacje oszalowane deskowaniem, dach 2-spadowy kryty dachówką cementową, cokół kamienny. Okna zmienione na nowe pcv bez powłóczenia podziatów (taflowe - jednokwaterowe)



## KARTA GMINNEJ EWIDENCJI ZABYTKÓW


61/18

1. OBIEKT <b>Dom</b>			5. MIEJSCOWOŚĆ <b>Sopotnia Mała</b>	
2. OBECNA FUNKCJA <b>mieszkalna</b>	3. MATERIAŁ <b>drewniane</b>	4. DATOWANIE <b>lata 30-te XXw.</b>	6. GMINA <b>Jeleśnia</b>	
21. FOTOGRAFIA			7. POWIAT <b>żywiecki</b>	
			8. WOJEWÓDZTWO <b>śląskie</b>	
			9. KOD POCZTOWY <b>34-340</b>	
			10. ADRES <b>6</b>	
			11. LOKALIZACJA	
			12. LOKALIZACJA ARCHEOLOGICZNA Nr obszaru AZP Nr stanowiska na obszarze AZP Nr stanowiska w miejscowości	
			13. NUMER EWIDENCYJNY DZIAŁKI	
			14. WŁASNOŚĆ <b>prywatna</b>	
			15. RODZAJ UŻYTKOWANIA <b>mieszkalne</b>	
			16. INFORMACJA O OCHRONIE Nr i data wpisu do rejestru zabytków	
			Zapis w planie zagospodarowania przestrzennego	
Inne				
18. RODZAJE ZAGROZEŃ <b>brak zagrożeń</b>				
17. STAN ZACHOWANIA <b>dobry</b>	19. WPISUJĄCY DANE <b>Mariusz Godek</b>	20. DATA WYKONANIA EWIDENCJI <b>2006-10-15</b>		

Dom konstrukcji drewnianej zrębowej, elewacje oszalowane deskowaniem, cokół mурowany, dach 2-spadowy naczółkowy, kryty dachówką cementową.

## KARTA GMINNEJ EWIDENCJI ZABYTKÓW

63/18


1. OBIEKT <b>Stodoła</b>			5. MIEJSCOWOŚĆ <b>Sopotnia Mała</b>	
2. OBECNA FUNKCJA <b>gospodarcza</b>	3. MATERIAŁ <b>drewniane</b>	4. DATOWANIE <b>1907r.</b>	6. GMINA <b>Jeleśnia</b>	
21. FOTOGRAFIA			7. POWIAT <b>żywiecki</b>	
			8. WOJEWÓDZTWO <b>śląskie</b>	
			9. KOD POCZTOWY <b>34-340</b>	
			10. ADRES <b>213</b>	
			11. LOKALIZACJA	
			12. LOKALIZACJA ARCHEOLOGICZNA Nr obszaru AZP Nr stanowiska na obszarze AZP Nr stanowiska w miejscowości	
			13. NUMER EWIDENCYJNY DZIAŁKI	
			14. WŁASNOŚĆ <b>prywatna</b>	
			15. RODZAJ UŻYTKOWANIA <b>pomocnicze</b>	
			16. INFORMACJA O OCHRONIE Nr i data wpisu do rejestru zabytków	
			Zapis w planie zagospodarowania przestrzennego <b>Obiekt chroniony w Miejscowym Planie Zag. Przestrz.</b> Inne	
17. STAN ZACHOWANIA <b>zaniedbany</b>			18. RODZAJE ZAGROZEŃ <b>brak bieżącego remontu/pielęgnacji</b>	
19. WPISUJĄCY DANE <b>Mariusz Godek</b>		20. DATA WYKONANIA EWIDENCJI <b>2006-10-15</b>		

Stodoła konstrukcji drewnianej zrębowej, dach 2-spadowy kryty dachówką cementową. Obok dom mieszkalny zabytkowy, konstrukcji drewnianej zrębowej.



## KARTA GMINNEJ EWIDENCJI ZABYTKÓW

64/18

1. OBIEKT <b>Dom</b>			5. MIEJSCOWOŚĆ <b>Sopotnia Mała</b>	
2. OBECNA FUNKCJA <b>mieszkalna</b>	3. MATERIAŁ <b>drewniane</b>	4. DATOWANIE <b>1927r.</b>	6. GMINA <b>Jeleśnia</b>	
21. FOTOGRAFIA 			7. POWIAT <b>żywiecki</b>	
			8. WOJEWÓDZTWO <b>śląskie</b>	
			9. KOD POCZTOWY <b>34-340</b>	
			10. ADRES <b>11</b>	
			11. LOKALIZACJA	
			12. LOKALIZACJA ARCHEOLOGICZNA Nr obszaru AZP Nr stanowiska na obszarze AZP Nr stanowiska w miejscowości	
			13. NUMER EWIDENCYJNY DZIAŁKI	
			14. WŁASNOŚĆ <b>prywatna</b>	
			15. RODZAJ UŻYTKOWANIA <b>mieszkalne</b>	
			16. INFORMACJA O OCHRONIE Nr i data wpisu do rejestru zabytków	
			Zapis w planie zagospodarowania przestrzennego <b>Dom chroniony w Miejscowym Planie Zag. Przestrz.</b>	
			Inne	
			18. RODZAJE ZAGROŻEŃ <b>brak bieżącego remontu/pielęgnacji</b>	
17. STAN ZACHOWANIA <b>dobry</b>	19. WPISUJĄCY DANE <b>Mariusz Godek</b>	20. DATA WYKONANIA EWIDENCJI <b>2006-10-15</b>		

Dom konstrukcji drewnianej zrębowej, z przodu i z tyłu ganki, dach 2-spadowy kryty dachówką ceramiczną i eternitem. Z tyłu w ruinie obora kamienna. Cokół kamienny, szczyty ozdobne z motywem koronki.

## KARTA GMINNEJ EWIDENCJI ZABYTKÓW

65/18

1. OBIEKT **Dom**5. MIEJSCOWOŚĆ **Sopotnia Mała**2. OBECNA FUNKCJA  
**nie użytkowany**3. MATERIAŁ  
**drewniane**4. DATOWANIE  
**tata 20-te XXw.**6. GMINA **Jeleśnia**

21. FOTOGRAFIA

7. POWIAT **żywiecki**8. WOJEWÓDZTWO **śląskie**9. KOD POCZTOWY **34-340**10. ADRES **40**

11. LOKALIZACJA

12. LOKALIZACJA ARCHEOLOGICZNA

Nr obszaru AZP

Nr stanowiska na obszarze AZP

Nr stanowiska w miejscowości

13. NUMER EWIDENCYJNY DZIAŁKI

14. WŁASNOŚĆ **prywatna**15. RODZAJ UŻYTKOWANIA **nie użytkowany**

16. INFORMACJA O OCHRONIE

Nr i data wpisu do rejestru zabytków

Zapis w planie zagospodarowania przestrzennego

Inne

18. RODZAJE ZAGROZEŃ


**brak użytkownika****brak bieżącego remontu/pielęgnacji****zagrożenia inwestycyjne względem obiektu**17. STAN ZACHOWANIA  
**zaniedbany**19. WPISUJĄCY DANE  
**Mariusz Godek**20. DATA WYKONANIA EWIDENCJI  
**2006-10-15**

Dom konstrukcji drewnianej zrębowej, cokół mурowany, kamienny, dach 2-spadowy kryty dachówką cementową. Szczyty ozdobne dekoracyjną koronką stolarską. Z tyłu niekorzystnie dobudowana ceglana przybudówka.



## KARTA GMINNEJ EWIDENCJI ZABYTKÓW


67/18

1. OBIEKT <b>Dom</b>			5. MIEJSCOWOŚĆ <b>Sopotnia Mała</b>	
2. OBECNA FUNKCJA <b>mieszkalna</b>	3. MATERIAŁ <b>drewniane</b>	4. DATOWANIE <b>lata 20-te/30-te XXw.</b>	6. GMINA <b>Jeleśnia</b>	
21. FOTOGRAFIA 			7. POWIAT <b>żywiecki</b>	
			8. WOJEWÓDZTWO <b>śląskie</b>	
			9. KOD POCZTOWY <b>34-340</b>	
			10. ADRES <b>69</b>	
			11. LOKALIZACJA	
			12. LOKALIZACJA ARCHEOLOGICZNA Nr obszaru AZP Nr stanowiska na obszarze AZP Nr stanowiska w miejscowości	
			13. NUMER EWIDENCYJNY DZIAŁKI	
			14. WŁASNOŚĆ <b>prywatna</b>	
			15. RODZAJ UŻYTKOWANIA <b>mieszkalne</b>	
			16. INFORMACJA O OCHRONIE Nr i data wpisu do rejestru zabytków  Zapis w planie zagospodarowania przestrzennego  Inne	
18. RODZAJE ZAGROZEŃ <b>brak bieżącego remontu/pielęgnacji</b>				
17. STAN ZACHOWANIA <b>dobry</b>	19. WPISUJĄCY DANE <b>Mariusz Godek</b>	20. DATA WYKONANIA EWIDENCJI <b>2006-10-15</b>		

Dom konstrukcji drewnianej zrębowej, dach 2-spadowy naczółkowy, kryty eternitem, cokół kamienny, szczyty ganek i dachu z ozdobną koronką.

## KARTA GMINNEJ EWIDENCJI ZABYTKÓW

68/18

1. OBIEKT <b>Dom</b>			5. MIEJSCOWOŚĆ <b>Sopotnia Mała</b>	
2. OBECNA FUNKCJA <b>mieszkalna</b>	3. MATERIAŁ <b>drewniane</b>	4. DATOWANIE <b>pocz. XXw.</b>	6. GMINA <b>Jeleśnia</b>	
21. FOTOGRAFIA 			7. POWIAT <b>żywiecki</b>	
			8. WOJEWÓDZTWO <b>śląskie</b>	
			9. KOD POCZTOWY <b>34-340</b>	
			10. ADRES <b>24</b>	
			11. LOKALIZACJA	
			12. LOKALIZACJA ARCHEOLOGICZNA Nr obszaru AZP Nr stanowiska na obszarze AZP Nr stanowiska w miejscowości	
			13. NUMER EWIDENCYJNY DZIAŁKI	
			14. WŁASNOŚĆ <b>prywatna</b>	
			15. RODZAJ UŻYTKOWANIA <b>mieszkalne</b>	
			16. INFORMACJA O OCHRONIE Nr i data wpisu do rejestru zabytków	
Zapis w planie zagospodarowania przestrzennego <b>Dom chroniony w Miejscowym Planie Zag. Przestrz.</b>				
inne				
18. RODZAJE ZAGROZEŃ <b>brak bieżącego remontu/pielęgnacji</b>				
17. STAN ZACHOWANIA <b>zaniedbany</b>	19. WPISUJĄCY DANE <b>Mariusz Godek</b>	20. DATA WYKONANIA EWIDENCJI <b>2006-10-15</b>		

Dom konstrukcji drewnianej zrębowej, cokoł kamienny, dach 2-spadowy półszczytowy kryty eternitem i dachówką ceramiczną. Przed budynkiem dawna stodoła zabytkowa zaadaptowana na dom mieszkalny (obecn. letniskowy)



## KARTA GMINNEJ EWIDENCJI ZABYTKÓW

69/18

1. OBIEKT **Stodoła**5. MIEJSCOWOŚĆ **Sopotnia Mała**2. OBECNA FUNKCJA  
**mieszkalna**3. MATERIAŁ  
**drewniane**4. DATOWANIE  
**pocz. XXw.**6. GMINA **Jeleśnia**

21. FOTOGRAFIA

7. POWIAT **żywiecki**8. WOJEWÓDZTWO **śląskie**9. KOD POCZTOWY **34-340**10. ADRES **24**

11. LOKALIZACJA

12. LOKALIZACJA ARCHEOLOGICZNA

Nr obszaru AZP

Nr stanowiska na obszarze AZP

Nr stanowiska w miejscowości

13. NUMER EWIDENCYJNY DZIAŁKI

14. WŁASNOŚĆ **prywatna**15. RODZAJ UŻYTKOWANIA **mieszkalne**

16. INFORMACJA O OCHRONIE

Nr i data wpisu do rejestru zabytków

Zapis w planie zagospodarowania przestrzennego **Obiekt  
chroniony w Miejscowym Planie Zag. Przestrz.**

Inne


18. RODZAJE ZAGROZEŃ

**brak bieżącego remontu/pielęgnacji**17. STAN ZACHOWANIA  
**zaniedbany**19. WPISUJĄCY DANE  
**Mariusz Godek**20. DATA WYKONANIA EWIDENCJI  
**2006-10-15**

Dawna stodoła konstrukcji drewnianej zrębowej współcześnie zaadaptowana na dom mieszkalny (ob. Letniskowy). Dobudowano ganek, przebudowano częściowo ściany, utrzymując jednakże tradycyjną i spójną formę architektury. Dach 2-spadowy kryty eternitem i papą.

## KARTA GMINNEJ EWIDENCJI ZABYTKÓW

70/18


1. OBIEKT <b>Dom</b>			5. MIEJSCOWOŚĆ <b>Sopotnia Mała</b>	
2. OBECNA FUNKCJA <b>mieszkalna</b>	3. MATERIAŁ <b>drewniane</b>	4. DATOWANIE <b>1923r.</b>	6. GMINA <b>Jeleśnia</b>	
21. FOTOGRAFIA 			7. POWIAT <b>żywiecki</b>	
			8. WOJEWÓDZTWO <b>śląskie</b>	
			9. KOD POCZTOWY <b>34-340</b>	
			10. ADRES <b>34</b>	
			11. LOKALIZACJA	
			12. LOKALIZACJA ARCHEOLOGICZNA Nr obszaru AZP Nr stanowiska na obszarze AZP Nr stanowiska w miejscowości	
			13. NUMER EWIDENCYJNY DZIAŁKI	
			14. WŁASNOŚĆ <b>prywatna</b>	
			15. RODZAJ UŻYTKOWANIA <b>mieszkalne</b>	
			16. INFORMACJA O OCHRONIE Nr i data wpisu do rejestru zabytków  Zapis w planie zagospodarowania przestrzennego <b>Dom chroniony w Miejscowym Planie Zag. Przestrz.</b> Inne	
17. STAN ZACHOWANIA <b>dobry</b>		19. WPISUJĄCY DANE <b>Mariusz Godek</b>		20. DATA WYKONANIA EWIDENCJI <b>2006-10-15</b>
			18. RODZAJE ZAGROZEŃ <b>brak zagrożeń</b>	

Dom konstrukcji drewnianej zrębowej, z przodu elewacje oszalowane deskowaniem, dach 2-spadowy kryty eternitem falistym, cokół mурowany kamienny. Obok stodoła i szopa - drewniane zrębowe.



## KARTA GMINNEJ EWIDENCJI ZABYTKÓW


72/18

1. OBIEKT <b>Dom</b>			5. MIEJSCOWOŚĆ <b>Sopotnia Mała</b>	
2. OBECNA FUNKCJA <b>mieszkalna</b>	3. MATERIAŁ <b>drewniane</b>	4. DATOWANIE <b>lata 30-te XXw.</b>	6. GMINA <b>Jeleśnia</b>	
21. FOTOGRAFIA			7. POWIAT <b>żywiecki</b>	
			8. WOJEWÓDZTWO <b>śląskie</b>	
			9. KOD POCZTOWY <b>34-340</b>	
			10. ADRES <b>180</b>	
			11. LOKALIZACJA	
			12. LOKALIZACJA ARCHEOLOGICZNA Nr obszaru AZP Nr stanowiska na obszarze AZP Nr stanowiska w miejscowości	
			13. NUMER EWIDENCYJNY DZIAŁKI	
			14. WŁASNOŚĆ <b>prywatna</b>	
			15. RODZAJ UŻYTKOWANIA <b>mieszkalne</b>	
			16. INFORMACJA O OCHRONIE Nr i data wpisu do rejestru zabytków	
			Zapis w planie zagospodarowania przestrzennego	
			Inne	
			18. RODZAJE ZAGROZEŃ <b>brak bieżącego remontu/pielęgnacji</b>	
17. STAN ZACHOWANIA <b>dobry</b>	19. WPISUJĄCY DANE <b>Mariusz Godek</b>	20. DATA WYKONANIA EWIDENCJI <b>2006-10-15</b>		

Dom konstrukcji drewnianej zrębowej, ściany oszalowane deskowaniem, dach 2-spadowy naczółkowy kryty dachówką cementowa, cokół mурowany, elewacje z łukone. Obok stodoła konstrukcji drewnianej zrębowej.

## KARTA GMINNEJ EWIDENCJI ZABYTKÓW





73/18

1. OBIEKT <b>Dom</b>			5. MIEJSCOWOŚĆ <b>Sopotnia Mała</b>	
2. OBECNA FUNKCJA <b>mieszkalna</b>	3. MATERIAŁ <b>drewniane</b>	4. DATOWANIE <b>1930r.</b>	6. GMINA <b>Jeleśnia</b>	
21. FOTOGRAFIA 			7. POWIAT <b>żywiecki</b>	
			8. WOJEWÓDZTWO <b>śląskie</b>	
			9. KOD POCZTOWY <b>34-340</b>	
			10. ADRES <b>54</b>	
			11. LOKALIZACJA	
			12. LOKALIZACJA ARCHEOLOGICZNA Nr obszaru AZP Nr stanowiska na obszarze AZP Nr stanowiska w miejscowości	
			13. NUMER EWIDENCYJNY DZIAŁKI	
			14. WŁASNOŚĆ <b>prywatna</b>	
			15. RODZAJ UŻYTKOWANIA <b>mieszkalne</b>	
			16. INFORMACJA O OCHRONIE Nr i data wpisu do rejestru zabytków	
			Zapis w planie zagospodarowania przestrzennego <b>Dom chroniony w Miejscowym Planie Zag. Przestrz.</b>	
			Inne	
			18. RODZAJE ZAGROZEŃ <b>zagrożenia inwestycyjne względem obiektu</b>	
17. STAN ZACHOWANIA <b>dobry</b>	19. WPISUJĄCY DANE <b>Mariusz Godek</b>	20. DATA WYKONANIA EWIDENCJI <b>2006-10-15</b>		

Dom konstrukcji drewnianej zrębowej, oszalowany deskowaniem, cokół mурowany kamienny, dach 2-spadowy naczółkowy, kryty onduliną, szczyty ganku i dachu z ozdobną koronką stolarską. Dom od tyłu rozbudowany o część mурowaną.

## KARTA GMINNEJ EWIDENCJI ZABYTKÓW

74/18


1. OBIEKT <b>Krzyż przydrożny</b>			5. MIEJSCOWOŚĆ <b>Sopotnia Mała</b>	
2. OBECNA FUNKCJA <b>kultowa</b>	3. MATERIAŁ <b>kamienne</b>	4. DATOWANIE <b>1908r.</b>	6. GMINA <b>Jeleśnia</b>	
21. FOTOGRAFIA  			7. POWIAT <b>żywiecki</b>	
			8. WOJEWÓDZTWO <b>śląskie</b>	
 			9. KOD POCZTOWY <b>34-340</b>	
			10. ADRES	
			11. LOKALIZACJA <b>obok posesji nr 35, przy głównej drodze</b>	
			12. LOKALIZACJA ARCHEOLOGICZNA Nr obszaru AZP Nr stanowiska na obszarze AZP Nr stanowiska w miejscowości	
			13. NUMER EWIDENCYJNY DZIAŁKI	
			14. WŁASNOŚĆ <b>wyznaniowa</b>	
			15. RODZAJ UŻYTKOWANIA <b>kultowe</b>	
			16. INFORMACJA O OCHRONIE Nr i data wpisu do rejestru zabytków	
			Zapis w planie zagospodarowania przestrzennego <b>Obiekt chroniony w Miejscowym Planie Zag. Przestrz.</b>	
			Inne	
			18. RODZAJE ZAGROZEŃ <b>brak bieżącego remontu/pielęgnacji</b>	
17. STAN ZACHOWANIA <b>dobry</b>	19. WPISUJĄCY DANE <b>Mariusz Godek</b>	20. DATA WYKONANIA EWIDENCJI <b>2006-10-15</b>		

Krzyż z postumentem wykonane z białego marmuru (autor Groger z Bielska). W postumencie we wnęce płaskorzeźbiona postać Matki Boskiej polichromowana, całość wieńczy krucyfiks z polichromowaną postacią Chrystusa.



## KARTA GMINNEJ EWIDENCJI ZABYTKÓW


75/18

1. OBIEKT <b>Dom</b>			5. MIEJSCOWOŚĆ <b>Sopotnia Mała</b>	
2. OBECNA FUNKCJA <b>mieszkalna</b>	3. MATERIAŁ <b>drewniane</b>	4. DATOWANIE <b>lata 30-te XXw.</b>	6. GMINA <b>Jeleśnia</b>	
21. FOTOGRAFIA 			7. POWIAT <b>żywiecki</b>	
			8. WOJEWÓDZTWO <b>śląskie</b>	
			9. KOD POCZTOWY <b>34-340</b>	
			10. ADRES <b>35</b>	
			11. LOKALIZACJA	
			12. LOKALIZACJA ARCHEOLOGICZNA Nr obszaru AZP Nr stanowiska na obszarze AZP Nr stanowiska w miejscowości	
			13. NUMER EWIDENCYJNY DZIAŁKI	
			14. WŁASNOŚĆ <b>prywatna</b>	
			15. RODZAJ UŻYTKOWANIA <b>mieszkalne</b>	
			16. INFORMACJA O OCHRONIE Nr i data wpisu do rejestru zabytków	
			Zapis w planie zagospodarowania przestrzennego	
			Inne	
			18. RODZAJE ZAGROZEŃ <b>brak bieżącego remontu/pielęgnacji</b>	
17. STAN ZACHOWANIA <b>dobry</b>	19. WPISUJĄCY DANE <b>Mariusz Godek</b>	20. DATA WYKONANIA EWIDENCJI <b>2006-10-15</b>		

Dom konstrukcji drewnianej zrębowej, cokół mурowany kamienny, ściany z frontu i po bokach oszalowane deskowaniem, dach 2-spadowy naczółkowy półszczytowy kryty dachówką cementową.

## KARTA GMINNEJ EWIDENCJI ZABYTKÓW



76/18

1. OBIEKT <b>Dom</b>			5. MIEJSCOWOŚĆ <b>Sopotnia Mała</b>
2. OBECNA FUNKCJA <b>mieszkalna</b>	3. MATERIAŁ <b>drewniane</b>	4. DATOWANIE <b>1920r.</b>	6. GMINA <b>Jeleśnia</b>
21. FOTOGRAFIA 			7. POWIAT <b>żywiecki</b>
			8. WOJEWÓDZTWO <b>śląskie</b>
			9. KOD POCZTOWY <b>34-340</b>
			10. ADRES <b>225</b>
			11. LOKALIZACJA
			12. LOKALIZACJA ARCHEOLOGICZNA Nr obszaru AZP Nr stanowiska na obszarze AZP Nr stanowiska w miejscowości
			13. NUMER EWIDENCYJNY DZIAŁKI
			14. WŁASNOŚĆ <b>prywatna</b>
			15. RODZAJ UŻYTKOWANIA <b>mieszkalne</b>
			16. INFORMACJA O OCHRONIE Nr i data wpisu do rejestru zabytków
			Zapis w planie zagospodarowania przestrzennego <b>Dom chroniony w Miejscowym Planie Zag. Przestrz.</b>
			Inne
			18. RODZAJE ZAGROZEŃ <b>brak bieżącego remontu/pielęgnacji</b>
17. STAN ZACHOWANIA <b>dobry</b>	19. WPISUJĄCY DANE <b>Mariusz Godek</b>	20. DATA WYKONANIA EWIDENCJI <b>2006-10-15</b>	

Dom konstrukcji drewnianej zrębowej, ściany oszalowane deskowaniem, cokół mурowany kamienny, dach 2-spadowy kryty dachówką cementową. Szczyt ganek frontowego ozdobiony bogatą dekoracją stolarską, szczyty bocznych elewacji z ozdobną koronką. Z tyłu poprzeczne skrzydło.

## KARTA GMINNEJ EWIDENCJI ZABYTKÓW

77/18



1. OBIEKT <b>Dom</b>			5. MIEJSCOWOŚĆ <b>Sopotnia Mała</b>	
2. OBECNA FUNKCJA <b>nie użytkowany</b>	3. MATERIAŁ <b>drewniane</b>	4. DATOWANIE <b>lata 20-te XXw.</b>	6. GMINA <b>Jeleśnia</b>	
21. FOTOGRAFIA 			7. POWIAT <b>żywiecki</b>	
			8. WOJEWÓDZTWO <b>śląskie</b>	
			9. KOD POCZTOWY <b>34-340</b>	
			10. ADRES <b>231</b>	
17. STAN ZACHOWANIA <b>zaniedbany</b>			11. LOKALIZACJA	
			12. LOKALIZACJA ARCHEOLOGICZNA Nr obszaru AZP Nr stanowiska na obszarze AZP Nr stanowiska w miejscowości	
19. WPISUJĄCY DANE <b>Mariusz Godek</b>			13. NUMER EWIDENCYJNY DZIAŁKI	
			14. WŁASNOŚĆ <b>prywatna</b>	
20. DATA WYKONANIA EWIDENCJI <b>2006-10-15</b>			15. RODZAJ UŻYTKOWANIA <b>nie użytkowany</b>	
			16. INFORMACJA O OCHRONIE Nr i data wpisu do rejestru zabytków  Zapis w planie zagospodarowania przestrzennego  Inne	
18. RODZAJE ZAGROZEŃ <b>brak bieżącego remontu/pielęgnacji</b> <b>brak użytkownika</b>				

Dom konstrukcji drewnianej zrębowej, elewacje otynkowane. Szczyty drewniane ozdobne, na osi z przodu i z tyłu nadwieszane ganki grewniane. Frontowy o dekoracyjnej formie. Dach 2-spadowy półszczytowy kryty eternitem.



## KARTA GMINNEJ EWIDENCJI ZABYTKÓW


79/18

1. OBIEKT <b>Dom</b>			5. MIEJSCOWOŚĆ <b>Sopotnia Mała</b>	
2. OBECNA FUNKCJA <b>mieszkalna</b>	3. MATERIAŁ <b>drewniane</b>	4. DATOWANIE <b>1936r.</b>	6. GMINA <b>Jeleśnia</b>	
21. FOTOGRAFIA			7. POWIAT <b>żywiecki</b>	
			8. WOJEWÓDZTWO <b>śląskie</b>	
			9. KOD POCZTOWY <b>34-340</b>	
			10. ADRES <b>236</b>	
			11. LOKALIZACJA	
			12. LOKALIZACJA ARCHEOLOGICZNA Nr obszaru AZP Nr stanowiska na obszarze AZP Nr stanowiska w miejscowości	
			13. NUMER EWIDENCYJNY DZIAŁKI	
			14. WŁASNOŚĆ <b>prywatna</b>	
			15. RODZAJ UŻYTKOWANIA <b>mieszkalne</b>	
			16. INFORMACJA O OCHRONIE Nr i data wpisu do rejestru zabytków  Zapis w planie zagospodarowania przestrzennego  Inne	
			18. RODZAJE ZAGROŻEŃ <b>brak bieżącego remontu/pielęgnacji</b>	
17. STAN ZACHOWANIA <b>zaniedbany</b>	19. WPISUJĄCY DANE <b>Mariusz Godek</b>	20. DATA WYKONANIA EWIDENCJI <b>2006-10-15</b>		

Dom konstrukcji drewnianej zrębowej, elewacje oszalowane deskowaniem, pomalowane na żółto, cokół mурowany. Dach 2-spadowy półszczytowy pokryty eternitem. Z frontu ganek z bogatą dekoracją stolarską.

## KARTA GMINNEJ EWIDENCJI ZABYTKÓW

80/18


1. OBIEKT <b>Dom</b>			5. MIEJSCOWOŚĆ <b>Sopotnia Mała</b>
2. OBECNA FUNKCJA <b>mieszkalna</b>	3. MATERIAŁ <b>drewniane</b>	4. DATOWANIE <b>1920r.</b>	6. GMINA <b>Jeleśnia</b>
21. FOTOGRAFIA 			7. POWIAT <b>żywiecki</b>
			8. WOJEWÓDZTWO <b>śląskie</b>
			9. KOD POCZTOWY <b>34-340</b>
			10. ADRES <b>25</b>
			11. LOKALIZACJA
			12. LOKALIZACJA ARCHEOLOGICZNA Nr obszaru AZP Nr stanowiska na obszarze AZP Nr stanowiska w miejscowości
			13. NUMER EWIDENCYJNY DZIAŁKI
			14. WŁASNOŚĆ <b>prywatna</b>
			15. RODZAJ UŻYTKOWANIA <b>mieszkalne</b>
			16. INFORMACJA O OCHRONIE Nr i data wpisu do rejestru zabytków  Zapis w planie zagospodarowania przestrzennego <b>Dom chroniony w Miejscowym Planie Zag. Przestrz.</b> Inne
17. STAN ZACHOWANIA <b>dobry</b>	19. WPISUJĄCY DANE <b>Mariusz Godek</b>	20. DATA WYKONANIA EWIDENCJI <b>2006-10-15</b>	18. RODZAJE ZAGROŻEŃ <b>brak bieżącego remontu/pielęgnacji</b>

Dom konstrukcji drewnianej zrębowej, elewacje oszalowane deskowaniem, cokół mурowany kamienny, dach 2-spadowy kryty dachówką cementową. W narożniku elewacji frontowej skrzynekowa kapliczka. Od podwórza ganek. Obok zabytkowa stodoła konstrukcji drewnianej zrębowej.



## KARTA GMINNEJ EWIDENCJI ZABYTKÓW

81/18


1. OBIEKT <b>Obora i stodoła</b>			5. MIEJSCOWOŚĆ <b>Sopotnia Mała</b>
2. OBECNA FUNKCJA <b>gospodarcza</b>	3. MATERIAŁ <b>drewniane</b>	4. DATOWANIE <b>1920r.</b>	6. GMINA <b>Jeleśnia</b>
21. FOTOGRAFIA 			7. POWIAT <b>żywiecki</b>
			8. WOJEWÓDZTWO <b>śląskie</b>
			9. KOD POCZTOWY <b>34-340</b>
			10. ADRES <b>25</b>
			11. LOKALIZACJA
			12. LOKALIZACJA ARCHEOLOGICZNA Nr obszaru AZP Nr stanowiska na obszarze AZP Nr stanowiska w miejscowości
			13. NUMER EWIDENCYJNY DZIAŁKI
			14. WŁASNOŚĆ <b>prywatna</b>
			15. RODZAJ UŻYTKOWANIA <b>pomocnicze</b>
			16. INFORMACJA O OCHRONIE Nr i data wpisu do rejestru zabytków
Zapis w planie zagospodarowania przestrzennego <b>Obiekt chroniony w Miejscowym Planie Zag. Przestrz.</b>			
Inne			
18. RODZAJE ZAGROZEŃ <b>brak bieżącego remontu/pielęgnacji</b>			
17. STAN ZACHOWANIA <b>zaniedbany</b>	19. WPISUJĄCY DANE <b>Mariusz Godek</b>	20. DATA WYKONANIA EWIDENCJI <b>2006-10-15</b>	

Objekt konstrukcji drewnianej zrębowej, ściany elewacji pobielone, dach 2-spadowy kryty dachówką cementową. Obok dom drewniany zrębowy - zabytkowy.



## KARTA GMINNEJ EWIDENCJI ZABYTKÓW


82/18

1. OBIEKT <b>Dom</b>			5. MIEJSCOWOŚĆ <b>Sopotnia Mała</b>	
2. OBECNA FUNKCJA <b>mieszkalna</b>	3. MATERIAŁ <b>drewniane</b>	4. DATOWANIE <b>1920r.</b>	6. GMINA <b>Jeleśnia</b>	
21. FOTOGRAFIA 			7. POWIAT <b>żywiecki</b>	
			8. WOJEWÓDZTWO <b>śląskie</b>	
			9. KOD POCZTOWY <b>34-340</b>	
			10. ADRES <b>62</b>	
			11. LOKALIZACJA	
			12. LOKALIZACJA ARCHEOLOGICZNA Nr obszaru AZP Nr stanowiska na obszarze AZP Nr stanowiska w miejscowości	
			13. NUMER EWIDENCYJNY DZIAŁKI	
			14. WŁASNOŚĆ <b>prywatna</b>	
			15. RODZAJ UŻYTKOWANIA <b>mieszkalne</b>	
			16. INFORMACJA O OCHRONIE Nr i data wpisu do rejestru zabytków  Zapis w planie zagospodarowania przestrzennego <b>Dom chroniony w Miejscowym Planie Zag. Przestrz.</b> Inne	
17. STAN ZACHOWANIA <b>dobry</b>		19. WPISUJĄCY DANE <b>Mariusz Godek</b>		18. RODZAJE ZAGROZEŃ <b>brak bieżącego remontu/pielęgnacji</b>
			20. DATA WYKONANIA EWIDENCJI <b>2006-10-15</b>	

Dom konstrukcji drewnianej zrębowej, cokół mурowany kamienny, dach 2-spadowy półszczytowy kryty dachówką cementową, elewacje oszalowane deskowaniem. Szczyty ozdobne dekoracją koronkową.

## KARTA GMINNEJ EWIDENCJI ZABYTKÓW


83/18

1. OBIEKT <b>Dom</b>			5. MIEJSCOWOŚĆ <b>Sopotnia Mała</b>	
2. OBECNA FUNKCJA <b>gospodarcza</b>	3. MATERIAŁ <b>drewniane</b>	4. DATOWANIE <b>1925r.</b>	6. GMINA <b>Jeleśnia</b>	
21. FOTOGRAFIA 			7. POWIAT <b>żywiecki</b>	
			8. WOJEWÓDZTWO <b>śląskie</b>	
			9. KOD POCZTOWY <b>34-340</b>	
			10. ADRES <b>251</b>	
			11. LOKALIZACJA	
			12. LOKALIZACJA ARCHEOLOGICZNA Nr obszaru AZP Nr stanowiska na obszarze AZP Nr stanowiska w miejscowości	
			13. NUMER EWIDENCYJNY DZIAŁKI	
			14. WŁASNOŚĆ <b>prywatna</b>	
			15. RODZAJ UŻYTKOWANIA <b>pomocnicze</b>	
			16. INFORMACJA O OCHRONIE Nr i data wpisu do rejestru zabytków  Zapis w planie zagospodarowania przestrzennego <b>Dom chroniony w Miejscowym Planie Zag. Przestrz.</b> Inne	
17. STAN ZACHOWANIA <b>zaniedbany</b>			18. RODZAJE ZAGROZEŃ <b>brak bieżącego remontu/pielęgnacji zagrożenia inwestycyjne względem obiektu</b>	
19. WPISUJĄCY DANE <b>Mariusz Godek</b>		20. DATA WYKONANIA EWIDENCJI <b>2006-10-15</b>		

Dom konstrukcji drewnianej zrębowej, elewacje oszalowane deskowaniem. Dach 2-spadowy półszczytowo-naczółkowy kryty gontem. Przy okapie drewniane rynnę. Szczyt ganku z dekoracją stolarską. Pierwotnie w budynku był młyn z turbiną fi 3,5m. Obecnie tartak.

## KARTA GMINNEJ EWIDENCJI ZABYTKÓW

84/18


1. OBIEKT <b>Dom</b>			5. MIEJSCOWOŚĆ <b>Sopotnia Mała</b>	
2. OBECNA FUNKCJA <b>mieszkalna</b>	3. MATERIAŁ <b>drewniane</b>	4. DATOWANIE <b>pocz. XXw.</b>	6. GMINA <b>Jeleśnia</b>	
21. FOTOGRAFIA 			7. POWIAT <b>żywiecki</b>	
			8. WOJEWÓDZTWO <b>śląskie</b>	
			9. KOD POCZTOWY <b>34-340</b>	
			10. ADRES <b>101</b>	
			11. LOKALIZACJA	
			12. LOKALIZACJA ARCHEOLOGICZNA Nr obszaru AZP Nr stanowiska na obszarze AZP Nr stanowiska w miejscowości	
			13. NUMER EWIDENCYJNY DZIAŁKI	
			14. WŁASNOŚĆ <b>prywatna</b>	
			15. RODZAJ UŻYTKOWANIA <b>mieszkalne</b>	
			16. INFORMACJA O OCHRONIE Nr i data wpisu do rejestru zabytków	
			Zapis w planie zagospodarowania przestrzennego <b>Dom chroniony w Miejscowym Planie Zag. Przestrz.</b>	
			Inne	
			18. RODZAJE ZAGROZEŃ <b>zagrożenia inwestycyjne względem obiektu</b>	
17. STAN ZACHOWANIA <b>dobry</b>	19. WPISUJĄCY DANE <b>Mariusz Godek</b>	20. DATA WYKONANIA EWIDENCJI <b>2006-10-15</b>		

Dom konstrukcji drewnianej zrębowej, elewacje oszalowane deskowaniem w kolorze ugrowym. Dach 2-spadowy półszczytowy kryty dachówką cementową. Ganek frontowy z ozdobną dekoracją koronkową.



## KARTA GMINNEJ EWIDENCJI ZABYTKÓW


85/18

1. OBIEKT <b>Dom</b>			5. MIEJSCOWOŚĆ <b>Sopotnia Mała</b>
2. OBECNA FUNKCJA <b>mieszkalna</b>	3. MATERIAŁ <b>drewniane</b>	4. DATOWANIE <b>kon. XIXw.</b>	6. GMINA <b>Jelesnia</b>
21. FOTOGRAFIA			7. POWIAT <b>żywiecki</b>
			8. WOJEWÓDZTWO <b>śląskie</b>
			9. KOD POCZTOWY <b>34-340</b>
			10. ADRES <b>170</b>
			11. LOKALIZACJA
			12. LOKALIZACJA ARCHEOLOGICZNA Nr obszaru AZP Nr stanowiska na obszarze AZP Nr stanowiska w miejscowości
			13. NUMER EWIDENCYJNY DZIAŁKI
			14. WŁASNOŚĆ <b>prywatna</b>
			15. RODZAJ UŻYTKOWANIA <b>mieszkalne</b>
			16. INFORMACJA O OCHRONIE Nr i data wpisu do rejestru zabytków
			Zapis w planie zagospodarowania przestrzennego <b>Dom chroniony w Miejscowym Planie Zag. Przestrz.</b> inne
			18. RODZAJE ZAGROŻEŃ <b>brak zagrożeń</b>
17. STAN ZACHOWANIA <b>dobry</b>	19. WPISUJĄCY DANE <b>Mariusz Godek</b>	20. DATA WYKONANIA EWIDENCJI <b>2006-10-15</b>	

Dom konstrukcji drewnianej zrębowej, elewacje oszalowane deskowaniem, dach 2-spadowy półszczytowy, kryty dachówką cementową, cokół kamienny.

## KARTA GMINNEJ EWIDENCJI ZABYTKÓW


86/18

1. OBIEKT <b>Remiza strażacka</b>			5. MIEJSCOWOŚĆ <b>Sopotnia Mała</b>	
2. OBECNA FUNKCJA <b>Dom Strażaka</b>	3. MATERIAŁ <b>ceglane</b>	4. DATOWANIE <b>1930r.</b>	6. GMINA <b>Jeleśnia</b>	
21. FOTOGRAFIA 			7. POWIAT <b>żywiecki</b>	
			8. WOJEWÓDZTWO <b>śląskie</b>	
			9. KOD POCZTOWY <b>34-340</b>	
			10. ADRES	
			11. LOKALIZACJA <b>obok budynku nr 416</b>	
			12. LOKALIZACJA ARCHEOLOGICZNA Nr obszaru AZP Nr stanowiska na obszarze AZP Nr stanowiska w miejscowości	
			13. NUMER EWIDENCYJNY DZIAŁKI	
			14. WŁASNOŚĆ <b>organizacje społeczne</b>	
			15. RODZAJ UŻYTKOWANIA <b>inne</b>	
			16. INFORMACJA O OCHRONIE Nr i data wpisu do rejestru zabytków  Zapis w planie zagospodarowania przestrzennego  Inne	
18. RODZAJE ZAGROZEŃ <b>brak bieżącego remontu/pielęgnacji</b>				
17. STAN ZACHOWANIA <b>dobry</b>	19. WPISUJĄCY DANE <b>Mariusz Godek</b>	20. DATA WYKONANIA EWIDENCJI <b>2006-10-15</b>		

Budynek konstrukcji murywanej. Elewacje otynkowane, z elementami wystroju architektonicznego (nadproża okienne, gzyms). Dach 2-spadowy naczółkowy kryty eternitem.

## KARTA GMINNEJ EWIDENCJI ZABYTKÓW

87/18


1. OBIEKT <b>Kapliczka przydrożna - figura Batki Boskiej z Dzieciątkiem</b>			5. MIEJSCOWOŚĆ <b>Sopotnia Mała</b>
2. OBECNA FUNKCJA <b>kultowa</b>	3. MATERIAŁ <b>kamienne</b>	4. DATOWANIE <b>1901r.</b>	6. GMINA <b>Jeleśnia</b>
21. FOTOGRAFIA 			7. POWIAT <b>żywiecki</b>
			8. WOJEWÓDZTWO <b>śląskie</b>
			9. KOD POCZTOWY <b>34-340</b>
			10. ADRES
			11. LOKALIZACJA <b>między starą Remizą a Szkołą</b>
			12. LOKALIZACJA ARCHEOLOGICZNA Nr obszaru AZP Nr stanowiska na obszarze AZP Nr stanowiska w miejscowości
			13. NUMER EWIDENCYJNY DZIAŁKI
			14. WŁASNOŚĆ <b>wyznaniowa</b>
			15. RODZAJ UŻYTKOWANIA <b>kultowe</b>
			16. INFORMACJA O OCHRONIE Nr i data wpisu do rejestru zabytków  Zapis w planie zagospodarowania przestrzennego <b>Kapliczka chroniona w Miejscowym Planie Zag. Przestrz.</b> Inne
17. STAN ZACHOWANIA <b>dobry</b>	19. WPISUJĄCY DANE <b>Mariusz Godek</b>	20. DATA WYKONANIA EWIDENCJI <b>2006-10-15</b>	18. RODZAJE ZAGROŻEŃ <b>brak bieżącego remontu/pielęgnacji</b>

Kapliczka przydrożna kamienna, figura Matki Boskiej z Dzieciątkiem, polichromowana, na cokole napis, częściowo nieczytelny: "...z Sopotni Matej 29. maja 1901r." kapliczkę ufundował niejaki Klaus. Postument współcześnie pomalowany. Kapliczka ogrodzona siatką, z furtką. Wokół drzewa (częściowo drzewostan).



## KARTA GMINNEJ EWIDENCJI ZABYTKÓW


88/18

1. OBIEKT <b>Szkoła Podstawowa</b>			5. MIEJSCOWOŚĆ <b>Sopotnia Mała</b>	
2. OBECNA FUNKCJA <b>szkoła</b>	3. MATERIAŁ <b>ceglane</b>	4. DATOWANIE <b>1910r., 1927r</b>	6. GMINA <b>Jeleśnia</b>	
21. FOTOGRAFIA			7. POWIAT <b>żywiecki</b>	
			8. WOJEWÓDZTWO <b>śląskie</b>	
			9. KOD POCZTOWY <b>34-340</b>	
			10. ADRES	
			11. LOKALIZACJA	
			12. LOKALIZACJA ARCHEOLOGICZNA Nr obszaru AZP Nr stanowiska na obszarze AZP Nr stanowiska w miejscowości	
			13. NUMER EWIDENCYJNY DZIAŁKI	
			14. WŁASNOŚĆ <b>komunalna</b>	
			15. RODZAJ UŻYTKOWANIA <b>oświata</b>	
			16. INFORMACJA O OCHRONIE Nr i data wpisu do rejestru zabytków	
			Zapis w planie zagospodarowania przestrzennego <b>Obiekt chroniony w Miejscowym Planie Zag. Przestrz.</b>	
			Inne	
			18. RODZAJE ZAGROŻEŃ <b>zagrożenia inwestycyjne względem obiektu</b>	
17. STAN ZACHOWANIA <b>dobry</b>	19. WPISUJĄCY DANE <b>Mariusz Godek</b>	20. DATA WYKONANIA EWIDENCJI <b>2006-10-15</b>		

Budynek konstrukcji murywanej, otynkowany, dach 2-spadowy naczółkowy kryty blachą płaską. Z tyłu budynek współcześnie znacznie rozbudowany. Pierwszy człon budynku rozbudowany w 1910r., następnie rozbudowany w 1927r.

## KARTA GMINNEJ EWIDENCJI ZABYTKÓW


89/18

1. OBIEKT <b>Dom</b>			5. MIEJSCOWOŚĆ <b>Sopotnia Mała</b>	
2. OBECNA FUNKCJA <b>nie użytkowany</b>	3. MATERIAŁ <b>drewniane</b>	4. DATOWANIE <b>pocz. XXw.</b>	6. GMINA <b>Jeleśnia</b>	
21. FOTOGRAFIA 			7. POWIAT <b>żywiecki</b>	
			8. WOJEWÓDZTWO <b>śląskie</b>	
			9. KOD POCZTOWY <b>34-340</b>	
			10. ADRES <b>90</b>	
			11. LOKALIZACJA	
			12. LOKALIZACJA ARCHEOLOGICZNA Nr obszaru AZP Nr stanowiska na obszarze AZP Nr stanowiska w miejscowości	
			13. NUMER EWIDENCYJNY DZIAŁKI	
			14. WŁASNOŚĆ <b>prywatna</b>	
			15. RODZAJ UŻYTKOWANIA <b>nie użytkowany</b>	
			16. INFORMACJA O OCHRONIE Nr i data wpisu do rejestru zabytków  Zapis w planie zagospodarowania przestrzennego  Inne	
17. STAN ZACHOWANIA <b>zaniedbany</b>			18. RODZAJE ZAGROZEŃ <b>brak bieżącego remontu/pielęgnacji</b> <b>brak użytkownika</b>	
19. WPISUJĄCY DANE <b>Mariusz Godek</b>		20. DATA WYKONANIA EWIDENCJI <b>2006-10-15</b>		

Dom konstrukcji drewnianej zrębowej, elewacje częściowo oszalowane deskowaniem, dach 2-spadowy kryty papą.

## KARTA GMINNEJ EWIDENCJI ZABYTKÓW

90/18


1. OBIEKT <b>Dom</b>			5. MIEJSCOWOŚĆ <b>Sopotnia Mała</b>	
2. OBECNA FUNKCJA <b>mieszkalna</b>	3. MATERIAŁ <b>drewniane</b>	4. DATOWANIE <b>1932r.</b>	6. GMINA <b>Jelesnia</b>	
21. FOTOGRAFIA 			7. POWIAT <b>żywiecki</b>	
			8. WOJEWÓDZTWO <b>śląskie</b>	
			9. KOD POCZTOWY <b>34-340</b>	
			10. ADRES <b>247</b>	
			11. LOKALIZACJA	
			12. LOKALIZACJA ARCHEOLOGICZNA Nr obszaru AZP Nr stanowiska na obszarze AZP Nr stanowiska w miejscowości	
			13. NUMER EWIDENCYJNY DZIAŁKI	
			14. WŁASNOŚĆ <b>prywatna</b>	
			15. RODZAJ UŻYTKOWANIA <b>mieszkalne</b>	
			16. INFORMACJA O OCHRONIE Nr i data wpisu do rejestru zabytków	
			Zapis w planie zagospodarowania przestrzennego <b>Dom chroniony w Miejscowym Planie Zag. Przestrz.</b>	
			Inne	
			18. RODZAJE ZAGROZEŃ <b>brak zagrożeń</b>	
17. STAN ZACHOWANIA <b>dobry</b>	19. WPISUJĄCY DANE <b>Mariusz Godek</b>	20. DATA WYKONANIA EWIDENCJI <b>2006-10-15</b>		

Dom konstrukcji drewnianej zrębowej, elewacje oszalowane deskowaniem, dach 2-spadowy kryty eternitem falistym, z przodu ozdobny ganek o bogatym wystroju stolarskim, wielokolorowy. Do budynku poprzecznie przylega stodoła. Obok domu usytuowana zabytkowa dawna kuznia kamienna.



## KARTA GMINNEJ EWIDENCJI ZABYTKÓW


91/18

1. OBIEKT <b>Kuźnia</b>			5. MIEJSCOWOŚĆ <b>Sopotnia Mała</b>	
2. OBECNA FUNKCJA <b>garaż</b>	3. MATERIAŁ <b>kamienne</b>	4. DATOWANIE <b>1937r.</b>	6. GMINA <b>Jeleśnia</b>	
21. FOTOGRAFIA			7. POWIAT <b>żywiecki</b>	
			8. WOJEWÓDZTWO <b>śląskie</b>	
			9. KOD POCZTOWY <b>34-340</b>	
			10. ADRES <b>247</b>	
			11. LOKALIZACJA	
			12. LOKALIZACJA ARCHEOLOGICZNA Nr obszaru AZP Nr stanowiska na obszarze AZP Nr stanowiska w miejscowości	
			13. NUMER EWIDENCYJNY DZIAŁKI	
			14. WŁASNOŚĆ <b>prywatna</b>	
			15. RODZAJ UŻYTKOWANIA <b>pomocnicze</b>	
			16. INFORMACJA O OCHRONIE Nr i data wpisu do rejestru zabytków	
			Zapis w planie zagospodarowania przestrzennego <b>Obiekt objęty ochroną w Miejscowym Planie Zag. Przestrz.</b> Inne	
17. STAN ZACHOWANIA <b>dobry</b>			18. RODZAJE ZAGROŻEŃ <b>brak bieżącego remontu/pielęgnacji</b>	
19. WPISUJĄCY DANE <b>Mariusz Godek</b>		20. DATA WYKONANIA EWIDENCJI <b>2006-10-15</b>		

Dawna kuźnia (obecn. garaż) zasadniczo konstrukcji kamiennej, w części drewnianej, dach 2-spadowy kryty dachówką cementową, szczyty odeskowane.

## KARTA GMINNEJ EWIDENCJI ZABYTKÓW


92/18

1. OBIEKT <b>Dom</b>			5. MIEJSCOWOŚĆ <b>Sopotnia Mała</b>	
2. OBECNA FUNKCJA <b>nie użytkowany</b>	3. MATERIAŁ <b>drewniane</b>	4. DATOWANIE <b>pocz. XXw.</b>	6. GMINA <b>Jeleśnia</b>	
21. FOTOGRAFIA 			7. POWIAT <b>żywiecki</b>	
			8. WOJEWÓDZTWO <b>śląskie</b>	
			9. KOD POCZTOWY <b>34-340</b>	
			10. ADRES <b>89</b>	
			11. LOKALIZACJA	
			12. LOKALIZACJA ARCHEOLOGICZNA Nr obszaru AZP Nr stanowiska na obszarze AZP Nr stanowiska w miejscowości	
			13. NUMER EWIDENCYJNY DZIAŁKI	
			14. WŁASNOŚĆ <b>prywatna</b>	
			15. RODZAJ UŻYTKOWANIA <b>nie użytkowany</b>	
			16. INFORMACJA O OCHRONIE Nr i data wpisu do rejestru zabytków  Zapis w planie zagospodarowania przestrzennego  Inne	
17. STAN ZACHOWANIA <b>zaniedbany</b>			18. RODZAJE ZAGROZEŃ <b>brak bieżącego remontu/pielęgnacji</b> <b>brak użytkownika</b>	
19. WPISUJĄCY DANE <b>Mariusz Godek</b>		20. DATA WYKONANIA EWIDENCJI <b>2006-10-15</b>		

Dom konstrukcji drewnianej zrębowej, elewacje oszalowane deskowaniem, cokół kamienny, dach 2-spadowy półszczytowy, kryty dachówką cementową. W rzędzie z budynkiem zabytkowa kamienna-drewniana obora.

## KARTA GMINNEJ EWIDENCJI ZABYTKÓW

93/18


1. OBIEKT <b>Dom</b>			5. MIEJSCOWOŚĆ <b>Sopotnia Mała</b>	
2. OBECNA FUNKCJA <b>mieszkalna</b>	3. MATERIAŁ <b>drewniane</b>	4. DATOWANIE <b>lata 20-te/30-te XXw.</b>	6. GMINA <b>Jeleśnia</b>	
21. FOTOGRAFIA 			7. POWIAT <b>żywiecki</b>	
			8. WOJEWÓDZTWO <b>śląskie</b>	
			9. KOD POCZTOWY <b>34-340</b>	
			10. ADRES <b>225</b>	
			11. LOKALIZACJA	
			12. LOKALIZACJA ARCHEOLOGICZNA Nr obszaru AZP Nr stanowiska na obszarze AZP Nr stanowiska w miejscowości	
			13. NUMER EWIDENCYJNY DZIAŁKI	
			14. WŁASNOŚĆ <b>prywatna</b>	
			15. RODZAJ UŻYTKOWANIA <b>mieszkalne</b>	
			16. INFORMACJA O OCHRONIE Nr i data wpisu do rejestru zabytków  Zapis w planie zagospodarowania przestrzennego  Inne	
17. STAN ZACHOWANIA <b>bardzo dobry</b>		19. WPISUJĄCY DANE <b>Mariusz Godek</b>	20. DATA WYKONANIA EWIDENCJI <b>2006-10-15</b>	
			18. RODZAJE ZAGROZEŃ <b>brak zagrożeń</b>	

Dom konstrukcji drewnianej zrębowej, zbudowany na planie krzyża, elewacje oszalowane deskowaniem, dach wielospadowy kryty dachówką cementową, cokół mурowany kamienny. Szczyty ozdobione bogatą dekoracją stolarską. .



## KARTA GMINNEJ EWIDENCJI ZABYTKÓW


94/18

1. OBIEKT <b>Dom</b>			5. MIEJSCOWOŚĆ <b>Sopotnia Mała</b>	
2. OBECNA FUNKCJA <b>mieszkalna</b>	3. MATERIAŁ <b>drewniane</b>	4. DATOWANIE <b>lata 20-te XXw.</b>	6. GMINA <b>Jeleśnia</b>	
21. FOTOGRAFIA 			7. POWIAT <b>żywiecki</b>	
			8. WOJEWÓDZTWO <b>śląskie</b>	
			9. KOD POCZTOWY <b>34-340</b>	
			10. ADRES <b>258</b>	
			11. LOKALIZACJA	
			12. LOKALIZACJA ARCHEOLOGICZNA Nr obszaru AZP Nr stanowiska na obszarze AZP Nr stanowiska w miejscowości	
			13. NUMER EWIDENCYJNY DZIAŁKI	
			14. WŁASNOŚĆ <b>prywatna</b>	
			15. RODZAJ UŻYTKOWANIA <b>mieszkalne</b>	
			16. INFORMACJA O OCHRONIE Nr i data wpisu do rejestru zabytków  Zapis w planie zagospodarowania przestrzennego  Inne	
18. RODZAJE ZAGROZEŃ <b>brak bieżącego remontu/pielęgnacji</b>				
17. STAN ZACHOWANIA <b>zaniedbany</b>	19. WPISUJĄCY DANE <b>Mariusz Godek</b>	20. DATA WYKONANIA EWIDENCJI <b>2006-10-15</b>		

Dom konstrukcji drewnianej zrębowej, cokół mурowany kamienny, elewacje oszalowane deskowaniem, dach 2-spadowy półszczytowy kryty eternitem. Szczyt ganku frontowego ozdobiony dekoracją stolarską (koronka). Do budynku przylega część gospodarza (bez wartości zabytkowe)

## KARTA GMINNEJ EWIDENCJI ZABYTKÓW

95/18


1. OBIEKT <b>Obora</b>			5. MIEJSCOWOŚĆ <b>Sopotnia Mała</b>	
2. OBECNA FUNKCJA <b>mieszkalna</b>	3. MATERIAŁ <b>drewniane</b>	4. DATOWANIE <b>1920r.</b>	6. GMINA <b>Jeleśnia</b>	
21. FOTOGRAFIA 			7. POWIAT <b>żywiecki</b>	
			8. WOJEWÓDZTWO <b>śląskie</b>	
			9. KOD POCZTOWY <b>34-340</b>	
			10. ADRES <b>53</b>	
			11. LOKALIZACJA	
			12. LOKALIZACJA ARCHEOLOGICZNA Nr obszaru AZP Nr stanowiska na obszarze AZP Nr stanowiska w miejscowości	
			13. NUMER EWIDENCYJNY DZIAŁKI	
			14. WŁASNOŚĆ <b>prywatna</b>	
			15. RODZAJ UŻYTKOWANIA <b>mieszkalne</b>	
			16. INFORMACJA O OCHRONIE Nr i data wpisu do rejestru zabytków  Zapis w planie zagospodarowania przestrzennego <b>obiekt chroniony w Miejscowym Planie Zag. Przestrz.</b> Inne	
18. RODZAJE ZAGROZEŃ <b>zagrożenia inwestycyjne względem obiektu</b>				
17. STAN ZACHOWANIA <b>dobry</b>	19. WPISUJĄCY DANE <b>Mariusz Godek</b>	20. DATA WYKONANIA EWIDENCJI <b>2006-10-15</b>		

Objekt konstrukcji drewnianej, zrębowej. Współcześnie zaadaptowany na funkcję mieszkalną z całkowitą modernizacją (ściany zrębowe obłożone deskowaniem, nowy dach przykryty papą). Budynek zintegrowany pod względem bryły i architektury z bud. mieszkalnym nr 53 tworząc jednolitą całość.



## KARTA GMINNEJ EWIDENCJI ZABYTKÓW

96/18



1. OBIEKT <b>Dom</b>			5. MIEJSCOWOŚĆ <b>Sopotnia Mała</b>	
2. OBECNA FUNKCJA <b>nie użytkowany</b>	3. MATERIAŁ <b>drewniane</b>	4. DATOWANIE <b>lata 20-te XXw.</b>	6. GMINA <b>Jeleśnia</b>	
21. FOTOGRAFIA 			7. POWIAT <b>żywiecki</b>	
			8. WOJEWÓDZTWO <b>śląskie</b>	
			9. KOD POCZTOWY <b>34-340</b>	
			10. ADRES <b>94</b>	
			11. LOKALIZACJA	
			12. LOKALIZACJA ARCHEOLOGICZNA Nr obszaru AZP Nr stanowiska na obszarze AZP Nr stanowiska w miejscowości	
			13. NUMER EWIDENCYJNY DZIAŁKI	
			14. WŁASNOŚĆ <b>prywatna</b>	
			15. RODZAJ UŻYTKOWANIA <b>nie użytkowany</b>	
			16. INFORMACJA O OCHRONIE Nr i data wpisu do rejestru zabytków  Zapis w planie zagospodarowania przestrzennego  Inne	
17. STAN ZACHOWANIA <b>zaniedbany</b>			18. RODZAJE ZAGROZEŃ <b>brak bieżącego remontu/pielęgnacji</b> <b>brak użytkownika</b>	
19. WPISUJĄCY DANE <b>Mariusz Godek</b>		20. DATA WYKONANIA EWIDENCJI <b>2006-10-15</b>		

Dom konstrukcji drewnianej zrębowej, elewacje oszalowane deskowaniem, dach 2-spadowy naczółkowy, półszczytowy kryty dachówką cementową.



## KARTA GMINNEJ EWIDENCJI ZABYTKÓW

97/18

1. OBIEKT <b>Kaplica</b>			5. MIEJSCOWOŚĆ <b>Sopotnia Mała</b>	
2. OBECNA FUNKCJA <b>kultowa</b>	3. MATERIAŁ <b>ceglane</b>	4. DATOWANIE <b>1898r.</b>	6. GMINA <b>Jeleśnia</b>	
21. FOTOGRAFIA 			7. POWIAT <b>żywiecki</b>	
			8. WOJEWÓDZTWO <b>śląskie</b>	
			9. KOD POCZTOWY <b>34-340</b>	
			10. ADRES	
			11. LOKALIZACJA <b>naprzeciw bud. mieszk. Nr 120</b>	
			12. LOKALIZACJA ARCHEOLOGICZNA Nr obszaru AZP Nr stanowiska na obszarze AZP Nr stanowiska w miejscowości	
			13. NUMER EWIDENCYJNY DZIAŁKI	
			14. WŁASNOŚĆ <b>wyznaniowa</b>	
			15. RODZAJ UŻYTKOWANIA <b>kultowe</b>	
			16. INFORMACJA O OCHRONIE Nr i data wpisu do rejestru zabytków	
			Zapis w planie zagospodarowania przestrzennego <b>Obiekt chroniony w Miejscowym Planie Zag. Przestrz.</b>	
			Inne	
			18. RODZAJE ZAGROZEŃ <b>zagrożenia inwestycyjne względem obiektu</b>	
17. STAN ZACHOWANIA <b>dobry</b>	19. WPISUJĄCY DANE <b>Mariusz Godek</b>	20. DATA WYKONANIA EWIDENCJI <b>2006-10-15</b>		

Kaplica konstrukcji murywanej z cegły i kamienia. Pierwotnie mniejsza, zbudowana w stylu późnoklasycystycznym, jednonawowa, z apsydą otkarową i drewnianą więzą przy szczycie wejścia. W 1975r. kaplicę całkowicie przebudowano i rozbudowano z pełnym zatarciem dawnej formy.

## KARTA GMINNEJ EWIDENCJI ZABYTKÓW


99/18

1. OBIEKT <b>Dom</b>			5. MIEJSCOWOŚĆ <b>Sopotnia Mała</b>	
2. OBECNA FUNKCJA <b>mieszkalna</b>	3. MATERIAŁ <b>drewniane</b>	4. DATOWANIE <b>pocz. XXw.</b>	6. GMINA <b>Jeleśnia</b>	
21. FOTOGRAFIA 			7. POWIAT <b>żywiecki</b>	
			8. WOJEWÓDZTWO <b>śląskie</b>	
			9. KOD POCZTOWY <b>34-340</b>	
			10. ADRES <b>96</b>	
			11. LOKALIZACJA	
			12. LOKALIZACJA ARCHEOLOGICZNA Nr obszaru AZP Nr stanowiska na obszarze AZP Nr stanowiska w miejscowości	
			13. NUMER EWIDENCYJNY DZIAŁKI	
			14. WŁASNOŚĆ <b>prywatna</b>	
			15. RODZAJ UŻYTKOWANIA <b>mieszkalne</b>	
			16. INFORMACJA O OCHRONIE Nr i data wpisu do rejestru zabytków  Zapis w planie zagospodarowania przestrzennego <b>Dom chroniony w Miejscowym Planie Zag. Przestrz.</b> Inne	
18. RODZAJE ZAGROZEŃ <b>zagrożenia inwestycyjne względem obiektu</b>				
17. STAN ZACHOWANIA <b>dobry</b>	19. WPISUJĄCY DANE <b>Mariusz Godek</b>	20. DATA WYKONANIA EWIDENCJI <b>2006-10-15</b>		

Dom konstrukcji drewnianej zrębowej, dach 2-spadowy półszczytowy kryty blachą trapezową. Elewacje oszalowane deskowaniem. Obiekt mocno zmodernizowany. Wokół budynku ogrodzenie betonowe współczesne (dyszharmonijne).

## KARTA GMINNEJ EWIDENCJI ZABYTKÓW

100/18


1. OBIEKT <b>Dom</b>			5. MIEJSCOWOŚĆ <b>Sopotnia Mała</b>	
2. OBECNA FUNKCJA <b>nie użytkowany</b>	3. MATERIAŁ <b>drewniane</b>	4. DATOWANIE <b>I poł. XIXw.</b>	6. GMINA <b>Jeleśnia</b>	
21. FOTOGRAFIA 			7. POWIAT <b>żywiecki</b>	
			8. WOJEWÓDZTWO <b>śląskie</b>	
			9. KOD POCZTOWY <b>34-340</b>	
			10. ADRES <b>117</b>	
			11. LOKALIZACJA	
			12. LOKALIZACJA ARCHEOLOGICZNA Nr obszaru AZP Nr stanowiska na obszarze AZP Nr stanowiska w miejscowości	
			13. NUMER EWIDENCYJNY DZIAŁKI	
			14. WŁASNOŚĆ <b>prywatna</b>	
			15. RODZAJ UŻYTKOWANIA <b>nie użytkowany</b>	
			16. INFORMACJA O OCHRONIE Nr i data wpisu do rejestru zabytków  Zapis w planie zagospodarowania przestrzennego <b>Dom chroniony w Miejscowym Planie Zag. Przestrz.</b> Inne	
17. STAN ZACHOWANIA <b>bardzo zły</b>		19. WPISUJĄCY DANE <b>Mariusz Godek</b>		20. DATA WYKONANIA EWIDENCJI <b>2006-10-15</b>
			18. RODZAJE ZAGROZEŃ <b>brak bieżącego remontu/pielęgnacji</b> <b>brak użytkownika</b>	

Dom konstrukcji drewnianej zrębowej, elewacje oszalowane deskowaniem, dach czterospadowy kryty papą (na goncie). Z tyłu stłopowa, odeskowana przybudówka. Dom opuszczony i zdewastowany. Obok usytuowana zabytkowa stodoła konstrukcji drewnianej zrębowej.



## KARTA GMINNEJ EWIDENCJI ZABYTKÓW


102/18

1. OBIEKT <b>Dom</b>			5. MIEJSCOWOŚĆ <b>Sopotnia Mała</b>	
2. OBECNA FUNKCJA <b>mieszkalna</b>	3. MATERIAŁ <b>drewniane</b>	4. DATOWANIE <b>kon. XIXw.</b>	6. GMINA <b>Jeleśnia</b>	
21. FOTOGRAFIA 			7. POWIAT <b>żywiecki</b>	
			8. WOJEWÓDZTWO <b>śląskie</b>	
			9. KOD POCZTOWY <b>34-340</b>	
			10. ADRES <b>115</b>	
			11. LOKALIZACJA	
			12. LOKALIZACJA ARCHEOLOGICZNA Nr obszaru AZP Nr stanowiska na obszarze AZP Nr stanowiska w miejscowości	
			13. NUMER EWIDENCYJNY DZIAŁKI	
			14. WŁASNOŚĆ <b>prywatna</b>	
			15. RODZAJ UŻYTKOWANIA <b>mieszkalne</b>	
			16. INFORMACJA O OCHRONIE Nr i data wpisu do rejestru zabytków  Zapis w planie zagospodarowania przestrzennego <b>Dom chroniony w Miejscowym Planie Zag. Przestrz.</b> Inne	
18. RODZAJE ZAGROZEŃ <b>brak bieżącego remontu/pielęgnacji</b> <b>zagrożenia inwestycyjne względem obiektu</b>				
17. STAN ZACHOWANIA <b>zły</b>	19. WPISUJĄCY DANE <b>Mariusz Godek</b>	20. DATA WYKONANIA EWIDENCJI <b>2006-10-15</b>		

Dom konstrukcji drewnianej, zrębowej, elewacje pobielone. Dach 2-spadowy półszczytowy. Pierwotnie mieszkalno-inwentarski, obecnie część inwentarska nie istnieje ( rozebrana). Zachowana część mieszkalna z sienią. Dach kryty papą. Obok zabytkowa stodoła konstrukcji drewnianej zrębowej.

## KARTA GMINNEJ EWIDENCJI ZABYTKÓW


103/18

1. OBIEKT <b>Stodoła</b>			5. MIEJSCOWOŚĆ <b>Sopotnia Mała</b>	
2. OBECNA FUNKCJA <b>gospodarcza</b>	3. MATERIAŁ <b>drewniane</b>	4. DATOWANIE <b>kon. XIXw.</b>	6. GMINA <b>Jeleśnia</b>	
21. FOTOGRAFIA 			7. POWIAT <b>żywiecki</b>	
			8. WOJEWÓDZTWO <b>śląskie</b>	
			9. KOD POCZTOWY <b>34-340</b>	
			10. ADRES <b>115</b>	
			11. LOKALIZACJA	
			12. LOKALIZACJA ARCHEOLOGICZNA Nr obszaru AZP Nr stanowiska na obszarze AZP Nr stanowiska w miejscowości	
			13. NUMER EWIDENCYJNY DZIAŁKI	
			14. WŁASNOŚĆ <b>prywatna</b>	
			15. RODZAJ UŻYTKOWANIA <b>pomocnicze</b>	
			16. INFORMACJA O OCHRONIE Nr i data wpisu do rejestru zabytków	
Zapis w planie zagospodarowania przestrzennego <b>Obiekt chroniony w Miejscowym Planie Zag. Przestrz.</b>				
Inne				
18. RODZAJE ZAGROZEŃ <b>brak bieżącego remontu/pielęgnacji</b> <b>groźba katastrofy budowlanej</b>				
17. STAN ZACHOWANIA <b>bardzo zły</b>	19. WPISUJĄCY DANE <b>Mariusz Godek</b>	20. DATA WYKONANIA EWIDENCJI <b>2006-10-15</b>		

Stodoła konstrukcji drewnianej zrębowej, dach 2-spadowy półszczytowy kryty papą na gonce. Stodoła obecnie przynależna do posesji nr 215. Obok stodoły zabytkowy dom konstrukcji drewnianej zrębowej nr 115. Stodoła w części zwalona, reszta bliska ruiny.

## KARTA GMINNEJ EWIDENCJI ZABYTKÓW

104/18



1. OBIEKT <b>Dom</b>			5. MIEJSCOWOŚĆ <b>Sopotnia Mała</b>	
2. OBECNA FUNKCJA <b>mieszkalna</b>	3. MATERIAŁ <b>drewniane</b>	4. DATOWANIE <b>pocz. XXw.</b>	6. GMINA <b>Jeleśnia</b>	
21. FOTOGRAFIA 			7. POWIAT <b>żywiecki</b>	
			8. WOJEWÓDZTWO <b>śląskie</b>	
			9. KOD POCZTOWY <b>34-340</b>	
			10. ADRES <b>215</b>	
			11. LOKALIZACJA	
			12. LOKALIZACJA ARCHEOLOGICZNA Nr obszaru AZP Nr stanowiska na obszarze AZP Nr stanowiska w miejscowości	
			13. NUMER EWIDENCYJNY DZIAŁKI	
			14. WŁASNOŚĆ <b>prywatna</b>	
			15. RODZAJ UŻYTKOWANIA <b>mieszkalne</b>	
			16. INFORMACJA O OCHRONIE Nr i data wpisu do rejestru zabytków  Zapis w planie zagospodarowania przestrzennego <b>Dom chroniony w Miejscowym Planie Zag. Przestrz.</b> Inne	
18. RODZAJE ZAGROZEŃ <b>brak zagrożeń</b>				
17. STAN ZACHOWANIA <b>dobry</b>	19. WPISUJĄCY DANE <b>Mariusz Godek</b>	20. DATA WYKONANIA EWIDENCJI <b>2006-10-15</b>		

Dom konstrukcji drewnianej zrębowej, elewacje oszalowane deskowaniem, ganek pomalowany w kolorze zielonym, dach 2-spadowy kryty blachą trapezową.



## KARTA GMINNEJ EWIDENCJI ZABYTKÓW


105/18

1. OBIEKT <b>Dom</b>			5. MIEJSCOWOŚĆ <b>Sopotnia Mała</b>	
2. OBECNA FUNKCJA <b>mieszkalna</b>	3. MATERIAŁ <b>drewniane</b>	4. DATOWANIE <b>kon. XIXw.</b>	6. GMINA <b>Jeleśnia</b>	
21. FOTOGRAFIA			7. POWIAT <b>żywiecki</b>	
			8. WOJEWÓDZTWO <b>śląskie</b>	
			9. KOD POCZTOWY <b>34-340</b>	
			10. ADRES <b>122</b>	
			11. LOKALIZACJA	
			12. LOKALIZACJA ARCHEOLOGICZNA Nr obszaru AZP Nr stanowiska na obszarze AZP Nr stanowiska w miejscowości	
			13. NUMER EWIDENCYJNY DZIAŁKI	
			14. WŁASNOŚĆ <b>prywatna</b>	
			15. RODZAJ UŻYTKOWANIA <b>mieszkalne</b>	
			16. INFORMACJA O OCHRONIE Nr i data wpisu do rejestru zabytków	
			Zapis w planie zagospodarowania przestrzennego <b>Dom</b> <b>chroniony w Miejscowym Planie Zag.</b>	
			Inne	
			18. RODZAJE ZAGROZEŃ <b>brak zagrożeń</b>	
17. STAN ZACHOWANIA <b>dobry</b>	19. WPISUJĄCY DANE <b>Mariusz Godek</b>	20. DATA WYKONANIA EWIDENCJI <b>2006-10-15</b>		

Dom konstrukcji drewnianej zrębowej, elewacje oszalowane deskowaniem, pomalowanym w kolorze ugrowym. Dach 2-spadowy półszczytowy, kryty papą.

## KARTA GMINNEJ EWIDENCJI ZABYTKÓW


106/18

1. OBIEKT <b>Dom</b>			5. MIEJSCOWOŚĆ <b>Sopotnia Mała</b>	
2. OBECNA FUNKCJA <b>mieszkalna</b>	3. MATERIAŁ <b>drewniane</b>	4. DATOWANIE <b>lata 20-te XXw.</b>	6. GMINA <b>Jeleśnia</b>	
21. FOTOGRAFIA 			7. POWIAT <b>żywiecki</b>	
			8. WOJEWÓDZTWO <b>śląskie</b>	
			9. KOD POCZTOWY <b>34-340</b>	
			10. ADRES <b>116</b>	
			11. LOKALIZACJA	
			12. LOKALIZACJA ARCHEOLOGICZNA Nr obszaru AZP Nr stanowiska na obszarze AZP Nr stanowiska w miejscowości	
			13. NUMER EWIDENCYJNY DZIAŁKI	
			14. WŁASNOŚĆ <b>prywatna</b>	
			15. RODZAJ UŻYTKOWANIA <b>mieszkalne</b>	
			16. INFORMACJA O OCHRONIE Nr i data wpisu do rejestru zabytków  Zapis w planie zagospodarowania przestrzennego  Inne	
17. STAN ZACHOWANIA <b>zaniedbany</b>			18. RODZAJE ZAGROZEŃ <b>brak bieżącego remontu/pielęgnacji</b>	
19. WPISUJĄCY DANE <b>Mariusz Godek</b>		20. DATA WYKONANIA EWIDENCJI <b>2006-10-15</b>		

Dom konstrukcji drewnianej, zrębowej, elewacje oszalowane deskowaniem, dach 2-spadowy półszczytowy kryty papą. Do budynku przylega podłużnie część gospodarza, nieco niższa.

## KARTA GMINNEJ EWIDENCJI ZABYTKÓW

107/18


1. OBIEKT <b>Dom</b>			5. MIEJSCOWOŚĆ <b>Sopotnia Mała</b>	
2. OBECNA FUNKCJA <b>nie użytkowany</b>	3. MATERIAŁ <b>drewniane</b>	4. DATOWANIE <b>lata 20-te XXw.</b>	6. GMINA <b>Jeleśnia</b>	
21. FOTOGRAFIA			7. POWIAT <b>żywiecki</b>	
			8. WOJEWÓDZTWO <b>śląskie</b>	
			9. KOD POCZTOWY <b>34-340</b>	
			10. ADRES <b>153</b>	
			11. LOKALIZACJA	
			12. LOKALIZACJA ARCHEOLOGICZNA Nr obszaru AZP Nr stanowiska na obszarze AZP Nr stanowiska w miejscowości	
			13. NUMER EWIDENCYJNY DZIAŁKI	
			14. WŁASNOŚĆ <b>prywatna</b>	
			15. RODZAJ UŻYTKOWANIA <b>nie użytkowany</b>	
			16. INFORMACJA O OCHRONIE Nr i data wpisu do rejestru zabytków	
			Zapis w planie zagospodarowania przestrzennego	
			Inne	
			18. RODZAJE ZAGROZEŃ <b>brak bieżącego remontu/pielęgnacji</b> <b>brak użytkownika</b>	
17. STAN ZACHOWANIA <b>zaniedbany</b>	19. WPISUJĄCY DANE <b>Mariusz Godek</b>	20. DATA WYKONANIA EWIDENCJI <b>2006-10-15</b>		

Dom konstrukcji drewnianej zrębowej, elewacje oszalowane deskowaniem, pomalowanym na zielono, dach wielospadowy kryty dachówką cementową. Ganek wejściowy ozdobiony dekoracją stolarską w postaci koronki. Przy bocznej elewacji szopa drewniana.



## KARTA GMINNEJ EWIDENCJI ZABYTKÓW


108/18

1. OBIEKT <b>Dom</b>			5. MIEJSCOWOŚĆ <b>Sopotnia Mała</b>	
2. OBECNA FUNKCJA <b>mieszkalna</b>	3. MATERIAŁ <b>drewniane</b>	4. DATOWANIE <b>kon. XIXw.</b>	6. GMINA <b>Jeleśnia</b>	
21. FOTOGRAFIA 			7. POWIAT <b>żywiecki</b>	
			8. WOJEWÓDZTWO <b>śląskie</b>	
			9. KOD POCZTOWY <b>34-340</b>	
			10. ADRES <b>103</b>	
			11. LOKALIZACJA	
			12. LOKALIZACJA ARCHEOLOGICZNA Nr obszaru AZP Nr stanowiska na obszarze AZP Nr stanowiska w miejscowości	
			13. NUMER EWIDENCYJNY DZIAŁKI	
			14. WŁASNOŚĆ <b>prywatna</b>	
			15. RODZAJ UŻYTKOWANIA <b>mieszkalne</b>	
			16. INFORMACJA O OCHRONIE Nr i data wpisu do rejestru zabytków  Zapis w planie zagospodarowania przestrzennego  Inne	
18. RODZAJE ZAGROZEŃ <b>brak zagrożeń</b>				
17. STAN ZACHOWANIA <b>dobry</b>	19. WPISUJĄCY DANE <b>Mariusz Godek</b>	20. DATA WYKONANIA EWIDENCJI <b>2006-10-15</b>		

Dom konstrukcji drewnianej zrębowej, elewacje oszalowane deskowaniem (nowszy w kolorze brązowym), dach 2-spadowy kryty eternitem. Z tyłu dobudowana przybudówka wykonana z cegły.

## KARTA GMINNEJ EWIDENCJI ZABYTKÓW


110/18

1. OBIEKT <b>Dom</b>			5. MIEJSCOWOŚĆ <b>Sopotnia Mała</b>	
2. OBECNA FUNKCJA <b>mieszkalna</b>	3. MATERIAŁ <b>drewniane</b>	4. DATOWANIE <b>pocz. XXw.</b>	6. GMINA <b>Jeleśnia</b>	
21. FOTOGRAFIA 			7. POWIAT <b>żywiecki</b>	
			8. WOJEWÓDZTWO <b>śląskie</b>	
			9. KOD POCZTOWY <b>34-340</b>	
			10. ADRES <b>146</b>	
			11. LOKALIZACJA	
			12. LOKALIZACJA ARCHEOLOGICZNA Nr obszaru AZP Nr stanowiska na obszarze AZP Nr stanowiska w miejscowości	
			13. NUMER EWIDENCYJNY DZIAŁKI	
			14. WŁASNOŚĆ <b>prywatna</b>	
			15. RODZAJ UŻYTKOWANIA <b>mieszkalne</b>	
			16. INFORMACJA O OCHRONIE Nr i data wpisu do rejestru zabytków  Zapis w planie zagospodarowania przestrzennego  Inne	
17. STAN ZACHOWANIA <b>zaniedbany</b>			18. RODZAJE ZAGROZEŃ <b>brak bieżącego remontu/pielęgnacji</b>	
19. WPISUJĄCY DANE <b>Mariusz Godek</b>		20. DATA WYKONANIA EWIDENCJI <b>2006-10-15</b>		

Dom konstrukcji drewnianej zrębowej, elewacje oszalowane deskowaniem w kolorze ugrowym. Część gospodarza konstrukcji słupowej odeskowana, niemalowana. Dach 2-spadowy półszczytowy kryty papą.

## KARTA GMINNEJ EWIDENCJI ZABYTKÓW

111/18


1. OBIEKT <b>Dom</b>			5. MIEJSCOWOŚĆ <b>Sopotnia Mała</b>
2. OBECNA FUNKCJA <b>mieszkalna</b>	3. MATERIAŁ <b>drewniane</b>	4. DATOWANIE <b>lata 30-te XXw.</b>	6. GMINA <b>Jeleśnia</b>
21. FOTOGRAFIA 			7. POWIAT <b>żywiecki</b>
			8. WOJEWÓDZTWO <b>śląskie</b>
			9. KOD POCZTOWY <b>34-340</b>
			10. ADRES <b>147</b>
			11. LOKALIZACJA
			12. LOKALIZACJA ARCHEOLOGICZNA Nr obszaru AZP Nr stanowiska na obszarze AZP Nr stanowiska w miejscowości
			13. NUMER EWIDENCYJNY DZIAŁKI
			14. WŁASNOŚĆ <b>prywatna</b>
			15. RODZAJ UŻYTKOWANIA <b>mieszkalne</b>
			16. INFORMACJA O OCHRONIE Nr i data wpisu do rejestru zabytków
Zapis w planie zagospodarowania przestrzennego			
Inne			
18. RODZAJE ZAGROZEŃ <b>brak bieżącego remontu/pielęgnacji</b>			
17. STAN ZACHOWANIA <b>zaniedbany</b>	19. WPISUJĄCY DANE <b>Mariusz Godek</b>	20. DATA WYKONANIA EWIDENCJI <b>2006-10-15</b>	

Dom konstrukcji drewnianej zrębowej, elewacje oszalowane deskowaniem, dach 2-spadowy półszczytowy kryty dachówką cementową. Szczyt ganku frontowego ozdobiony dekoracją stolarską w postaci koronki.



## KARTA GMINNEJ EWIDENCJI ZABYTKÓW


112/18

1. OBIEKT <b>Dom</b>			5. MIEJSCOWOŚĆ <b>Sopotnia Mała</b>	
2. OBECNA FUNKCJA <b>mieszkalna</b>	3. MATERIAŁ <b>drewniane</b>	4. DATOWANIE <b>pocz. XXw.</b>	6. GMINA <b>Jeleśnia</b>	
21. FOTOGRAFIA 			7. POWIAT <b>żywiecki</b>	
			8. WOJEWÓDZTWO <b>śląskie</b>	
			9. KOD POCZTOWY <b>34-340</b>	
			10. ADRES <b>46</b>	
			11. LOKALIZACJA	
			12. LOKALIZACJA ARCHEOLOGICZNA Nr obszaru AZP Nr stanowiska na obszarze AZP Nr stanowiska w miejscowości	
			13. NUMER EWIDENCYJNY DZIAŁKI	
			14. WŁASNOŚĆ <b>prywatna</b>	
			15. RODZAJ UŻYTKOWANIA <b>mieszkalne</b>	
			16. INFORMACJA O OCHRONIE Nr i data wpisu do rejestru zabytków  Zapis w planie zagospodarowania przestrzennego  Inne	
18. RODZAJE ZAGROZEŃ <b>brak bieżącego remontu/pielęgnacji</b>				
17. STAN ZACHOWANIA <b>zaniedbany</b>	19. WPISUJĄCY DANE <b>Mariusz Godek</b>	20. DATA WYKONANIA EWIDENCJI <b>2006-10-15</b>		

Dom konstrukcji drewnianej zrębowej, elewacje oszalowane deskowaniem, dach 2-spadowy kryty eternitem. Ganek frontowy z ozdobnym szczytem w postaci koronki .

## KARTA GMINNEJ EWIDENCJI ZABYTKÓW


113/18

1. OBIEKT <b>Leśniczówka</b>			5. MIEJSCOWOŚĆ <b>Sopotnia Mała</b>	
2. OBECNA FUNKCJA <b>nie użytkowany</b>	3. MATERIAŁ <b>ceglane</b>	4. DATOWANIE <b>pocz. XXw.</b>	6. GMINA <b>Jeleśnia</b>	
21. FOTOGRAFIA 			7. POWIAT <b>żywiecki</b>	
			8. WOJEWÓDZTWO <b>śląskie</b>	
			9. KOD POCZTOWY <b>34-340</b>	
			10. ADRES	
			11. LOKALIZACJA <b>w Romance Górnej, na wysokości przys. Lnisko</b>	
			12. LOKALIZACJA ARCHEOLOGICZNA Nr obszaru AZP Nr stanowiska na obszarze AZP Nr stanowiska w miejscowości	
			13. NUMER EWIDENCYJNY DZIAŁKI	
			14. WŁASNOŚĆ <b>państwowa</b>	
			15. RODZAJ UŻYTKOWANIA <b>nie użytkowany</b>	
			16. INFORMACJA O OCHRONIE Nr i data wpisu do rejestru zabytków  Zapis w planie zagospodarowania przestrzennego  Inne	
17. STAN ZACHOWANIA <b>zły</b>		19. WPISUJĄCY DANE <b>Mariusz Godek</b>		20. DATA WYKONANIA EWIDENCJI <b>2006-10-15</b>
			18. RODZAJE ZAGROZEŃ <b>brak bieżącego remontu/pielęgnacji</b> <b>brak użytkownika</b>	

Obiekt mурwany, otynkowany, o rozczłonkowanej bryle. Dach wielospadowy kryty eternitem. Dawna leśniczówka Habsburgów. Obok, w obrębie  
obejścia budynku gospodarczy mурwany. Leśniczówka opuszczona przez Nadleśnictwo ok. 10 lat temu.

## KARTA GMINNEJ EWIDENCJI ZABYTKÓW

114/18


1. OBIEKT <b>Leśniczówka</b>			5. MIEJSCOWOŚĆ <b>Sopotnia Mała</b>	
2. OBECNA FUNKCJA <b>leśniczówka</b>	3. MATERIAŁ <b>drewniane</b>	4. DATOWANIE <b>lata 20-te XXw.</b>	6. GMINA <b>Jeleśnia</b>	
21. FOTOGRAFIA 			7. POWIAT <b>żywiecki</b>	
			8. WOJEWÓDZTWO <b>śląskie</b>	
			9. KOD POCZTOWY <b>34-340</b>	
			10. ADRES <b>174</b>	
			11. LOKALIZACJA	
			12. LOKALIZACJA ARCHEOLOGICZNA Nr obszaru AZP Nr stanowiska na obszarze AZP Nr stanowiska w miejscowości	
			13. NUMER EWIDENCYJNY DZIAŁKI	
			14. WŁASNOŚĆ <b>państwowa</b>	
			15. RODZAJ UŻYTKOWANIA <b>administracja</b>	
			16. INFORMACJA O OCHRONIE Nr i data wpisu do rejestru zabytków  Zapis w planie zagospodarowania przestrzennego  Inne	
18. RODZAJE ZAGROZEŃ <b>brak zagrożeń</b>				
17. STAN ZACHOWANIA <b>bardzo dobry</b>	19. WPISUJĄCY DANE <b>Mariusz Godek</b>	20. DATA WYKONANIA EWIDENCJI <b>2006-10-15</b>		

Objekt konstrukcji drewnianej, zrębowej, dach 2-spadowy półszczytowy kryty dachówką ceramiczną.



## KARTA GMINNEJ EWIDENCJI ZABYTKÓW


115/18

1. OBIEKT <b>Dom</b>			5. MIEJSCOWOŚĆ <b>Sopotnia Mała</b>	
2. OBECNA FUNKCJA <b>mieszkalna</b>	3. MATERIAŁ <b>drewniane</b>	4. DATOWANIE <b>lata 20-te XXw.</b>	6. GMINA <b>Jeleśnia</b>	
21. FOTOGRAFIA 			7. POWIAT <b>żywiecki</b>	
			8. WOJEWÓDZTWO <b>śląskie</b>	
			9. KOD POCZTOWY <b>34-340</b>	
			10. ADRES <b>294</b>	
			11. LOKALIZACJA	
			12. LOKALIZACJA ARCHEOLOGICZNA Nr obszaru AZP Nr stanowiska na obszarze AZP Nr stanowiska w miejscowości	
			13. NUMER EWIDENCYJNY DZIAŁKI	
			14. WŁASNOŚĆ <b>prywatna</b>	
			15. RODZAJ UŻYTKOWANIA <b>mieszkalne</b>	
			16. INFORMACJA O OCHRONIE Nr i data wpisu do rejestru zabytków  Zapis w planie zagospodarowania przestrzennego  Inne	
17. STAN ZACHOWANIA <b>zaniedbany</b>			18. RODZAJE ZAGROZEŃ <b>brak bieżącego remontu/pielęgnacji</b>	
19. WPISUJĄCY DANE <b>Mariusz Godek</b>		20. DATA WYKONANIA EWIDENCJI <b>2006-10-15</b>		

Dom konstrukcji drewnianej, zrębowej, elewacje oszalowane deskowaniem, pomalowanym na niebiesko (listwy żółte). Dach 2-spadowy półszczytowy kryty papą

## KARTA GMINNEJ EWIDENCJI ZABYTKÓW


116/18

1. OBIEKT <b>Dom</b>			5. MIEJSCOWOŚĆ <b>Sopotnia Mała</b>	
2. OBECNA FUNKCJA <b>mieszkalna</b>	3. MATERIAŁ <b>drewniane</b>	4. DATOWANIE <b>ok. 1906r.</b>	6. GMINA <b>Jeleśnia</b>	
21. FOTOGRAFIA			7. POWIAT <b>żywiecki</b>	
			8. WOJEWÓDZTWO <b>śląskie</b>	
			9. KOD POCZTOWY <b>34-340</b>	
			10. ADRES <b>205</b>	
			11. LOKALIZACJA	
			12. LOKALIZACJA ARCHEOLOGICZNA Nr obszaru AZP Nr stanowiska na obszarze AZP Nr stanowiska w miejscowości	
			13. NUMER EWIDENCYJNY DZIAŁKI	
			14. WŁASNOŚĆ <b>prywatna</b>	
			15. RODZAJ UŻYTKOWANIA <b>mieszkalne</b>	
			16. INFORMACJA O OCHRONIE Nr i data wpisu do rejestru zabytków  Zapis w planie zagospodarowania przestrzennego  Inne	
			18. RODZAJE ZAGROZEŃ <b>brak zagrożeń</b>	
17. STAN ZACHOWANIA <b>dobry</b>	19. WPISUJĄCY DANE <b>Mariusz Godek</b>	20. DATA WYKONANIA EWIDENCJI <b>2006-10-15</b>		

Dom konstrukcji drewnianej zrębowej, elewacje oszalowane deskowaniem, cokół murewany, dach 2-spadowy kryty dachówką cementową. Dom zbudowany ok. 1906r, ganek dobudowany po II wojnie (po 1945r.).

## KARTA GMINNEJ EWIDENCJI ZABYTKÓW

119/18

1. OBIEKT <b>Stanowisko archeologiczne</b>			5. MIEJSCOWOŚĆ <b>Sopotnia Mała</b>	
2. OBECNA FUNKCJA <b>rola</b>	3. MATERIAŁ <b>nie dotyczy</b>	4. DATOWANIE <b>XVw.</b>	6. GMINA <b>Jeleśnia</b>	
21. FOTOGRAFIA 			7. POWIAT <b>żywiecki</b>	
			8. WOJEWÓDZTWO <b>śląskie</b>	
			9. KOD POCZTOWY <b>34-340</b>	
			10. ADRES	
			11. LOKALIZACJA <b>w sąsiedztwie zabudowań zagrody nr 140</b>	
			12. LOKALIZACJA ARCHEOLOGICZNA Nr obszaru AZP <b>111-50</b> Nr stanowiska na obszarze AZP <b>35</b> Nr stanowiska w miejscowości <b>1</b>	
			13. NUMER EWIDENCYJNY DZIAŁKI	
			14. WŁASNOŚĆ <b>prywatna</b>	
			15. RODZAJ UŻYTKOWANIA <b>rolnictwo</b>	
			16. INFORMACJA O OCHRONIE Nr i data wpisu do rejestru zabytków  Zapis w planie zagospodarowania przestrzennego <b>Obiekt chroniony w Miejscowym Planie Zag. Przestrz.</b> Inne	
18. RODZAJE ZAGROZEŃ <b>brak bieżącego remontu/pielęgnacji</b> <b>głęboka orka</b> <b>zagrożenia inwestycyjne względem obiektu</b>				
17. STAN ZACHOWANIA <b>zaniedbany</b>	19. WPISUJĄCY DANE <b>Mariusz Godek</b>	20. DATA WYKONANIA EWIDENCJI <b>2006-10-30</b>		

Zabytek archeologiczny z epoki późnego średniowiecza



## KARTA GMINNEJ EWIDENCJI ZABYTKÓW

120/18

1. OBIEKT **Stanowisko archeologiczne**5. MIEJSCOWOŚĆ **Sopotnia Mała**

2. OBECNA FUNKCJA

3. MATERIAŁ

4. DATOWANIE

6. GMINA **Jeleśnia****rola****nie dotyczy****XVlw.**7. POWIAT **żywiecki**

21. FOTOGRAFIA

8. WOJEWÓDZTWO **śląskie**9. KOD POCZTOWY **34-340**

10. ADRES

11. LOKALIZACJA **w sąsiedztwie zabudowań  
posesji nr 140**

12. LOKALIZACJA ARCHEOLOGICZNA

Nr obszaru AZP **111-50**Nr stanowiska na obszarze AZP **36**Nr stanowiska w miejscowości **2**

13. NUMER EWIDENCYJNY DZIAŁKI

14. WŁASNOŚĆ **prywatna**15. RODZAJ UŻYTKOWANIA **rolnictwo**

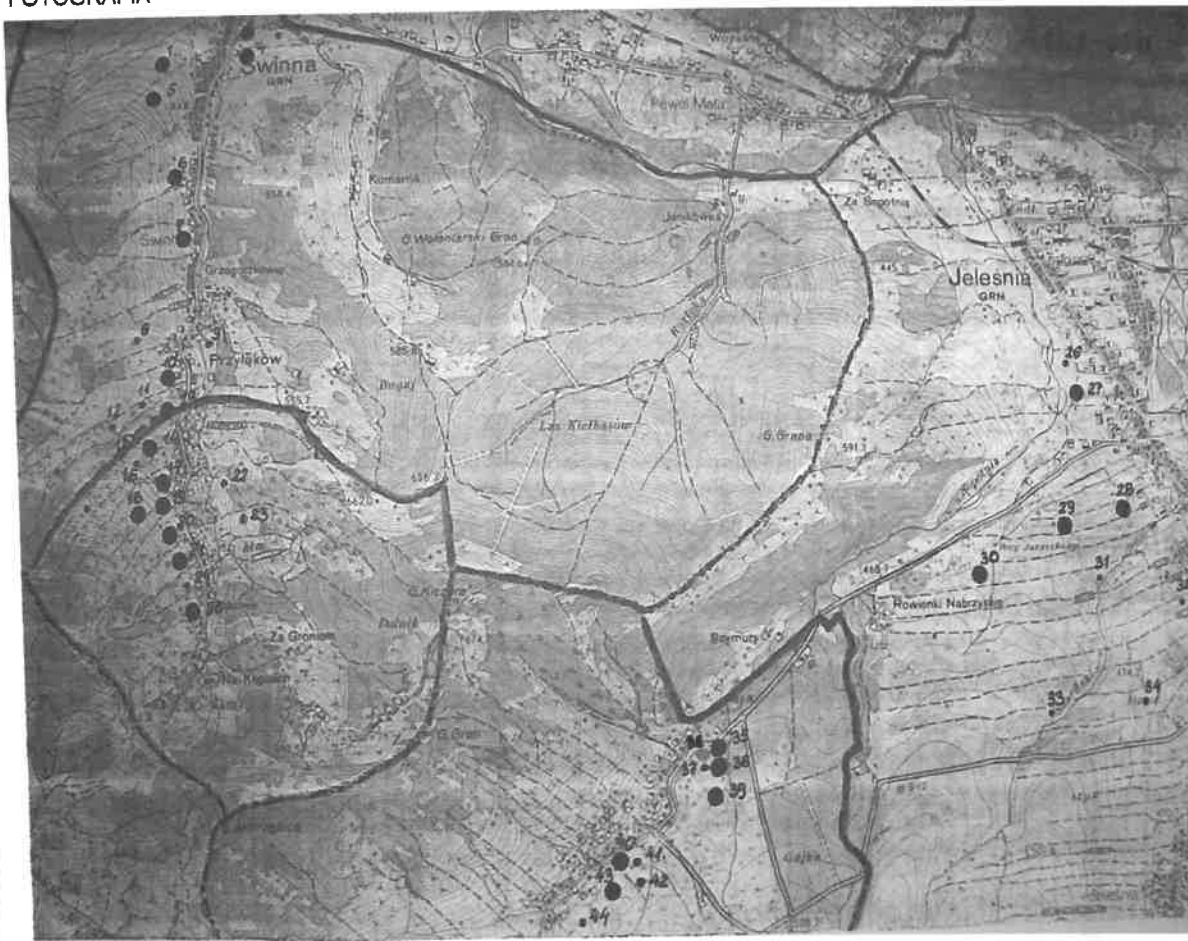
16. INFORMACJA O OCHRONIE

Nr i data wpisu do rejestru zabytków

Zapis w planie zagospodarowania przestrzennego **Obiekt  
chroniony w Miejscowym Planie Zag. Prz. Gminy**

Inne

18. RODZAJE ZAGROZEŃ

**brak bieżącego remontu/pielęgnacji****głęboka orka****zagrożenia inwestycyjne względem obiektu**17. STAN ZACHOWANIA  
**zaniedbany**19. WPISUJĄCY DANE  
**Mariusz Godek**20. DATA WYKONANIA EWIDENCJI  
**2006-10-30**

Zabytek archeologiczny z okresu nowożytnego

## KARTA GMINNEJ EWIDENCJI ZABYTKÓW

121/18

1. OBIEKT **Stanowisko archeologiczne**5. MIEJSCOWOŚĆ **Sopotnia Mała**

2. OBECNA FUNKCJA

3. MATERIAŁ

4. DATOWANIE

6. GMINA

Jeleśnia

rola

nie dotyczy

XVlw.

21. FOTOGRAFIA



7. POWIAT

żywiecki

8. WOJEWÓDZTWO

śląskie

9. KOD POCZTOWY

34-340

10. ADRES

11. LOKALIZACJA

w sąsiedztwie zabudowań

posesji 140

12. LOKALIZACJA ARCHEOLOGICZNA

Nr obszaru AZP **111-50**Nr stanowiska na obszarze AZP **37**Nr stanowiska w miejscowości **3**

13. NUMER EWIDENCYJNY DZIAŁKI

14. WŁASNOŚĆ

prywatna

15. RODZAJ UŻYTKOWANIA

rolnictwo

16. INFORMACJA O OCHRONIE

Nr i data wpisu do rejestru zabytków

Zapis w planie zagospodarowania przestrzennego **Obiekt  
chroniony w Miejscowym Planie Zag. Przestrz.**

Inne

18. RODZAJE ZAGROZEŃ

**brak bieżącego remontu/pielęgnacji  
głęboka orka**17. STAN ZACHOWANIA  
zaniedbany19. WPISUJĄCY DANE  
Mariusz Godek20. DATA WYKONANIA EWIDENCJI  
2006-10-30

Zabytek archeologiczny z okresu nowozytnego

## KARTA GMINNEJ EWIDENCJI ZABYTKÓW

122/18

1. OBIEKT **Stanowisko archeologiczne**5. MIEJSCOWOŚĆ **Sopotnia Mała**

2. OBECNA FUNKCJA

3. MATERIAŁ

4. DATOWANIE

6. GMINA

Jeleśnia

rola

nie dotyczy

XVIw.

21. FOTOGRAFIA



7. POWIAT

żywiecki

8. WOJEWÓDZTWO

śląskie

9. KOD POCZTOWY

34-340

10. ADRES

11. LOKALIZACJA **w sąsiedztwie zabudowań posesji 140, w kier. Pd**

12. LOKALIZACJA ARCHEOLOGICZNA

Nr obszaru AZP **111-50**Nr stanowiska na obszarze AZP **38**Nr stanowiska w miejscowości **4**

13. NUMER EWIDENCYJNY DZIAŁKI

14. WŁASNOŚĆ

prywatna

15. RODZAJ UŻYTKOWANIA

rolnictwo

16. INFORMACJA O OCHRONIE

Nr i data wpisu do rejestru zabytków

Zapis w planie zagospodarowania przestrzennego **Obiekt chroniony w Miejscowym Planie Zag. Przestrz.**

Inne

18. RODZAJE ZAGROZEŃ


**brak bieżącego remontu/pielęgnacji****zagrożenia inwestycyjne względem obiektu**17. STAN ZACHOWANIA  
zaniedbany19. WPISUJĄCY DANE  
Mariusz Godek20. DATA WYKONANIA EWIDENCJI  
2006-10-30

Zabytek archeologiczny z okresu nowozytnego



## KARTA GMINNEJ EWIDENCJI ZABYTKÓW

123/18

1. OBIEKT <b>Stanowisko archeologiczne</b>			5. MIEJSCOWOŚĆ <b>Sopotnia Mała</b>	
2. OBECNA FUNKCJA <b>rola</b>	3. MATERIAŁ <b>nie dotyczy</b>	4. DATOWANIE <b>XVIw.</b>	6. GMINA <b>Jelesnia</b>	
21. FOTOGRAFIA			7. POWIAT <b>żywiecki</b>	
			8. WOJEWÓDZTWO <b>śląskie</b>	
			9. KOD POCZTOWY <b>34-340</b>	
			10. ADRES	
			11. LOKALIZACJA <b>za posesją 140 w kier. Pd</b>	
			12. LOKALIZACJA ARCHEOLOGICZNA Nr obszaru AZP <b>111-50</b> Nr stanowiska na obszarze AZP <b>39</b> Nr stanowiska w miejscowości <b>5</b>	
			13. NUMER EWIDENCYJNY DZIAŁKI	
			14. WŁASNOŚĆ <b>prywatna</b>	
			15. RODZAJ UŻYTKOWANIA <b>rolnictwo</b>	
			16. INFORMACJA O OCHRONIE Nr i data wpisu do rejestru zabytków	
			Zapis w planie zagospodarowania przestrzennego <b>Obiekt chroniony w Miejscowym Planie Zag. Przestrz.</b> Inne	
17. STAN ZACHOWANIA <b>zaniedbany</b>			18. RODZAJE ZAGROZEŃ <b>brak bieżącego remontu/pielęgnacji</b> <b>głęboka orka</b>	
19. WPISUJĄCY DANE <b>Mariusz Godek</b>		20. DATA WYKONANIA EWIDENCJI <b>2006-10-30</b>		

Zabytek archeologiczny z okresu nowozytnego

## KARTA GMINNEJ EWIDENCJI ZABYTKÓW

124/18

1. OBIEKT **Stanowisko archeologiczne**5. MIEJSCOWOŚĆ **Sopotnia Mała**

2. OBECNA FUNKCJA

3. MATERIAŁ

4. DATOWANIE

6. GMINA

Jeleśnia

rola

nie dotyczy

XVlw.

21. FOTOGRAFIA



7. POWIAT

żywiecki

8. WOJEWÓDZTWO

śląskie

9. KOD POCZTOWY

34-340

10. ADRES

11. LOKALIZACJA **za II-gim mostem, po pd str. drogi, na wys. bud. Nr 6**

12. LOKALIZACJA ARCHEOLOGICZNA

Nr obszaru AZP **111-50**Nr stanowiska na obszarze AZP **40**Nr stanowiska w miejscowości **6**

13. NUMER EWIDENCYJNY DZIAŁKI

14. WŁASNOŚĆ

prywatna

15. RODZAJ UŻYTKOWANIA

rolnictwo

16. INFORMACJA O OCHRONIE

Nr i data wpisu do rejestru zabytków

Zapis w planie zagospodarowania przestrzennego **Obiekt chroniony w Miejscowym Planie Zag. Przestrz.**

Inne

18. RODZAJE ZAGROZEŃ

**brak bieżącego remontu/pielęgnacji  
zagrożenia inwestycyjne względem obiektu**

17. STAN ZACHOWANIA

zaniedbany

19. WPISUJĄCY DANE

Mariusz Godek

20. DATA WYKONANIA EWIDENCJI

2006-10-30

Zabytek archeologiczny z okresu nowżytnego

## KARTA GMINNEJ EWIDENCJI ZABYTKÓW

125/18

1. OBIEKT **Stanowisko archeologiczne**5. MIEJSCOWOŚĆ **Sopotnia Mała**2. OBECNA FUNKCJA  
**rola**3. MATERIAŁ  
**nie dotyczy**4. DATOWANIE  
**XVIw.**6. GMINA **Jelesnia**

21. FOTOGRAFIA

7. POWIAT **żywiecki**8. WOJEWÓDZTWO **śląskie**9. KOD POCZTOWY **34-340**

10. ADRES

11. LOKALIZACJA **za II-gim mostem po str. pd na  
wys. bud. Nr 6**

12. LOKALIZACJA ARCHEOLOGICZNA

Nr obszaru AZP **111-50**Nr stanowiska na obszarze AZP **41**Nr stanowiska w miejscowości **7**

13. NUMER EWIDENCYJNY DZIAŁKI

14. WŁASNOŚĆ **prywatna**15. RODZAJ UŻYTKOWANIA **rolnictwo**

16. INFORMACJA O OCHRONIE

Nr i data wpisu do rejestru zabytków

Zapis w planie zagospodarowania przestrzennego **Obiekt  
chroniony w Miejscowym Planie Zag. Przestrz.**

Inne

18. RODZAJE ZAGROZEŃ

**brak bieżącego remontu/pielęgnacji  
zagrożenia inwestycyjne względem obiektu**17. STAN ZACHOWANIA  
**zaniedbany**19. WPISUJĄCY DANE  
**Mariusz Godek**20. DATA WYKONANIA EWIDENCJI  
**2006-10-30**

Zabytek archeologiczny z okresu nowżytnego



## KARTA GMINNEJ EWIDENCJI ZABYTKÓW

126/18

1. OBIEKT **Stanowisko archeologiczne**5. MIEJSCOWOŚĆ **Sopotnia Mała**

2. OBECNA FUNKCJA

3. MATERIAŁ

4. DATOWANIE

6. GMINA

Jeleśnia

rola

nie dotyczy

XVlw.

21. FOTOGRAFIA



7. POWIAT

żywiecki

8. WOJEWÓDZTWO

śląskie

9. KOD POCZTOWY

34-340

10. ADRES

11. LOKALIZACJA

po pd str. drogi, na wys. bud. Nr

35

12. LOKALIZACJA ARCHEOLOGICZNA

Nr obszaru AZP

111-50

Nr stanowiska na obszarze AZP

42

Nr stanowiska w miejscowości

8

13. NUMER EWIDENCYJNY DZIAŁKI

14. WŁASNOŚĆ

prywatna

15. RODZAJ UŻYTKOWANIA

rolnictwo

16. INFORMACJA O OCHRONIE

Nr i data wpisu do rejestru zabytków

Zapis w planie zagospodarowania przestrzennego **Obiekt  
chroniony w Miejscowym Planie Zag. Przestrz.**

Inne

18. RODZAJE ZAGROZEŃ

**brak bieżącego remontu/pielęgnacji  
głęboka orka**17. STAN ZACHOWANIA  
zaniedbany19. WPISUJĄCY DANE  
Mariusz Godek20. DATA WYKONANIA EWIDENCJI  
2006-10-30

Zabytek archeologiczny z okresu nowozytnego

## KARTA GMINNEJ EWIDENCJI ZABYTKÓW

127/18

1. OBIEKT **Stanowisko archeologiczne**5. MIEJSCOWOŚĆ **Sopotnia Mała**

2. OBECNA FUNKCJA

3. MATERIAŁ

4. DATOWANIE

6. GMINA

Jeleśnia

rola

nie dotyczy

XVIw.

21. FOTOGRAFIA



7. POWIAT

żywiecki

8. WOJEWÓDZTWO

śląskie

9. KOD POCZTOWY

34-340

10. ADRES

11. LOKALIZACJA **po pd stronie drogi w odl. ok. 200m. na wys. bud. Nr 225**

12. LOKALIZACJA ARCHEOLOGICZNA

Nr obszaru AZP **111-50**Nr stanowiska na obszarze AZP **43**Nr stanowiska w miejscowości **9**

13. NUMER EWIDENCYJNY DZIAŁKI

14. WŁASNOŚĆ

prywatna

15. RODZAJ UŻYTKOWANIA

rolnictwo

16. INFORMACJA O OCHRONIE

Nr i data wpisu do rejestru zabytków

Zapis w planie zagospodarowania przestrzennego **Obiekt chroniony w Miejscowym Planie Zag. Przestrz.**

Inne

18. RODZAJE ZAGROZEŃ

**brak bieżącego remontu/pielęgnacji  
zagrożenia inwestycyjne względem obiektu**17. STAN ZACHOWANIA  
zaniedbany19. WPISUJĄCY DANE  
Mariusz Godek20. DATA WYKONANIA EWIDENCJI  
2006-10-30



## KARTA GMINNEJ EWIDENCJI ZABYTKÓW

128/18

1. OBIEKT **Stanowisko archeologiczne**5. MIEJSCOWOŚĆ **Sopotnia Mała**

2. OBECNA FUNKCJA

3. MATERIAŁ

4. DATOWANIE

6. GMINA **Jeleśnia**

rola

nie dotyczy

XVlw.

21. FOTOGRAFIA

7. POWIAT **żywiecki**8. WOJEWÓDZTWO **śląskie**9. KOD POCZTOWY **34-340**

10. ADRES

11. LOKALIZACJA **ok. 400m od drogi w kier. pd na  
wys.bud. Nr 229**

12. LOKALIZACJA ARCHEOLOGICZNA

Nr obszaru AZP **111-50**Nr stanowiska na obszarze AZP **44**Nr stanowiska w miejscowości **10**

13. NUMER EWIDENCYJNY DZIAŁKI

14. WŁASNOŚĆ **prywatna**15. RODZAJ UŻYTKOWANIA **rolnictwo**

16. INFORMACJA O OCHRONIE

Nr i data wpisu do rejestru zabytków

Zapis w planie zagospodarowania przestrzennego **Obiekt  
chroniony w Miejscowym Planie Zag. Przestrz.**

Inne

18. RODZAJE ZAGROZEŃ

**brak bieżącego remontu/pielęgnacji  
głęboka orka**17. STAN ZACHOWANIA  
zaniedbany19. WPISUJĄCY DANE  
**Mariusz Godek**20. DATA WYKONANIA EWIDENCJI  
**2006-10-30**

Zabytek archeologiczny z okresu nowżytnego